



ХАРКІВСЬКА ОБЛАСНА ДЕРЖАВНА АДМІНІСТРАЦІЯ

РОЗПОРЯДЖЕННЯ

24 грудня 2021 року

Харків

№ 706

Про затвердження технічної документації із землеустрою щодо інвентаризації земель лісгосподарського призначення державної власності на території Ізюмського району

Відповідно до статей 17, 55, 79¹, 122, 186 Земельного кодексу України, пунктів 4, 7 розділу II «Прикінцеві та перехідні положення» Закону України «Про внесення змін до деяких законодавчих актів України щодо розмежування земель державної та комунальної власності», пункту 27 Порядку проведення інвентаризації земель, затвердженого постановою Кабінету Міністрів України від 05 червня 2019 року № 476, керуючись статтями 6, 21, 39 Закону України «Про місцеві державні адміністрації»:

1. Затвердити технічну документацію із землеустрою щодо інвентаризації земель лісгосподарського призначення державної власності загальною площею 16927,5620 га (код згідно з КВЦПЗ – 09.01) для ведення лісового господарства і пов'язаних з ним послуг, розташованих на території Ізюмського району Харківської області, згідно з переліком, що додається.

2. Координацію роботи щодо виконання цього розпорядження покласти на директора Юридичного департаменту Харківської обласної державної адміністрації Дениса ДУДНИКА, контроль залишаю за собою.

Тимчасово виконуючий
обов'язки голови обласної
державної адміністрації




Олександр СКАКУН

Додаток
до розпорядження голови
обласної державної адміністрації
24.12.2021 № 706

ПЕРЕЛІК
земельних ділянок лісгосподарського призначення державної
власності на території Ізюмського району

№ з/п	Площа земельної ділянки, га	Кадастровий номер земельної ділянки	Місце розташування земельної ділянки
1	2	3	4
1	5185,0000	6322886500:02:000:0400	Ізюмська міська територіальна громада
2	376,0660	6322886500:02:000:0003	Ізюмська міська територіальна громада
3	1949,0491	6322887000:05:001:0005	Оскільська сільська територіальна громада
4	3153,0000	6322887000:05:001:0006	Оскільська сільська територіальна громада
5	92,0000	6322887000:05:001:0004	Оскільська сільська територіальна громада
6	12,2533	6322887000:05:001:0003	Оскільська сільська територіальна громада
7	1748,6902	6322884500:02:005:0002	Оскільська сільська територіальна громада
8	2554,9553	6322884500:02:003:0002	Оскільська сільська територіальна громада
9	128,0000	6322884500:02:003:0003	Оскільська сільська територіальна громада
10	115,2281	6322884500:02:003:0001	Оскільська сільська територіальна громада
11	111,0000	6322884500:02:005:0004	Оскільська сільська територіальна громада
12	222,1464	6322884500:02:005:0003	Оскільська сільська територіальна громада
13	128,1736	6322884500:02:005:0001	Оскільська сільська територіальна громада
14	1152,0000	6322883000:01:000:0297	Оскільська сільська територіальна громада
Разом:	16927,562		

Начальник Головного управління
Держгеокадастру у Харківській області  Юрій КУНДРІУКОВ



ДЕРЖАВНЕ АГЕНТСТВО ЛІСОВИХ РЕСУРСІВ УКРАЇНИ

ХАРКІВСЬКЕ ОБЛАСНЕ УПРАВЛІННЯ ЛІСОВОГО
ТА МИСЛИВСЬКОГО ГОСПОДАРСТВА

ДЕРЖАВНЕ ПІДПРИЄМСТВО
«ІЗЮМСЬКЕ ЛІСОВЕ ГОСПОДАРСТВО»

64300, м Ізюм Харківська обл.
вул. Ентузіастів, 23
тел. (0 – 5743) 2-15-98; 2-22-16

р/р UA073515330000026008052240624
АТ КБ «ПриватБанк», м. Ізюм Харківська обл.
МФО 351533 код ОКПО 00993113

№ 02.1-20/1029
на №926 від 26.11.2021

10 грудня 2021 р.

Директору ТОВ «ЛЕНД.КОМ»
Папіжу Сегрію Валерійовичу
пр. Героїв Сталінграда, буд. 53-Б,
Г/П №116, м. Київ,
04213
+38 (067) 357-15-15
email: office@landcom.kiev.ua

Лист-погодження

Цим листом Державне підприємство «Ізюмське лісове господарство» погоджує Технічну документацію із землеустрою щодо інвентаризації земель (земельних ділянок лісогосподарського призначення державної власності, відомості про які відсутні у Державному земельному кадастрі) загальною площею **16927,5620 га**, на території Оскільської сільської, Ізюмської міської територіальних громад Ізюмського району Харківської області.

З повагою,
Директор державного підприємства
«Ізюмське лісове господарство»



Олександр ЛИСЕНКО

Товариство з обмеженою відповідальністю

«ЛЕНД.КОМ»

04213, м. Київ, просп. Героїв Сталінграда, буд. 53-Б, Г/П № 116, тел.: (067) 357-15-15, e-mail:
office@landcom.kiev.ua

Договір на виконання робіт
№ 11/11-Д369 від 11.11.2021 р.

**ТЕХНІЧНА ДОКУМЕНТАЦІЯ ІЗ ЗЕМЛЕУСТРОЮ
ЩОДО ІНВЕНТАРИЗАЦІЇ ЗЕМЕЛЬ**

(земельних ділянок лісогосподарського призначення державної
власності, відомості про які відсутні у Державному земельному кадастрі)
на території Оскільської сільської,
Ізюмської міської територіальних громад
Ізюмського району Харківської області

м. Київ - 2021 р.

Товариство з обмеженою відповідальністю
«ЛЕНД.КОМ»

Кваліфікаційний сертифікат інженера-землевпорядника від 31.03.2015 р. №012828
Кваліфікаційний сертифікат інженера-землевпорядника від 11.04.2014 р. №011643
Кваліфікаційний сертифікат інженера-геодезиста від 05.04.2013 р. №010531

Договір на виконання робіт
№ 11/11-Д369 від 11.11.2021 р.

**ТЕХНІЧНА ДОКУМЕНТАЦІЯ ІЗ ЗЕМЛЕУСТРОЮ
ЩОДО ІНВЕНТАРИЗАЦІЇ ЗЕМЕЛЬ**

(земельних ділянок лісогосподарського призначення державної
власності, відомості про які відсутні у Державному земельному кадастрі)
на території Оскільської сільської,
Ізюмської міської територіальних громад
Ізюмського району Харківської області

Директор

С.В. Папіж

Сертифікований
інженер-землевпорядник



Виконавець

О. С. Бикутін

м. Київ - 2021 р.

ЗМІСТ		арк.
1.	Пояснювальна записка	4
2.	Пропозиції, щодо узгодження даних	8
3.	Технічне завдання на виконання робіт	10
4.	Розпорядження голови Житомирської обласної державної адміністрації	15
5.	Виписка координат та висот пунктів ДГМ із Банку геодезичних даних	16
6.	Звіт по виконанню GNSS-зйомки	17
7.	Довідка про реєстрацію апаратури СРНС	19
8.	Свідоцтва про повірку засобів вимірювальної техніки	20
9.	Схема прив'язки до геодезичних пунктів ДГМ	28
10.	Переліки земельних ділянок (земель)	29
11.	Зведений інвентаризаційний план	35
12.	Робочий інвентаризаційний план	36
13.	Матеріали польових топографо-геодезичних робіт	37
14.	Ділянка №1	
	14.1. Відомість про обчислення площі земельної ділянки	48
	14.2. Кадастровий план земельної ділянки	56
	14.2. Перелік обмежень у використанні земельної ділянки	57
15.	Ділянка №2	58
16.	Ділянка №3	64
17.	Ділянка №6	67
18.	Ділянка №7	72
19.	Ділянка №8	78
20.	Ділянка №10	82
21.	Ділянка №11	86
22.	Ділянка №12	91
23.	Ділянка №13	99
24.	Ділянка №14	103
25.	Ділянка №17	109
26.	Ділянка №19	113
27.	Ділянка №21	116
28.	Документи, що посвідчують особу	123
29.	Копія газети «Слобідський край»	129
30.	Копії кваліфікаційних сертифікатів інженерів-землепорядників	131
31.	Копія кваліфікаційного сертифікату інженера-геодезиста	133

ПОЯСНЮВАЛЬНА ЗАПИСКА

Технічна документація із землеустрою щодо інвентаризації земель (земельних ділянок лісогосподарського призначення державної власності, відомості про які відсутні у Державному земельному кадастрі) на території Оскільської сільської територіальної громади Ізюмського району Харківської області, загальною площею **16927,5620 га** розроблена ТОВ «ЛЕНД.КОМ» (кваліфікаційний сертифікат інженера-землевпорядника № 012828 від 31.03.2015 р., кваліфікаційний сертифікат інженера-землевпорядника №011643 від 11.04.2014 р., кваліфікаційний сертифікат інженера-геодезиста від 05.04.2013 р. № 010531) на замовлення Головного управління Держгеокадастру у Харківській області згідно з Договором про надання послуг № 11/11-Д від 11.11.2021 р., Розпорядженням голови Харківської ОДА Про проведення інвентаризації земель державної власності від 28.07.2021 року №421 та Наказом Головного управління Держгеокадастру у Харківській області Про проведення державної інвентаризації земель лісогосподарського призначення державної власності на території Харківської області у 2021 році від 04.08.2021 року №5-ІЗ.

Інвентаризація земельних ділянок лісогосподарського призначення, що розташовані на території території Оскільської сільської територіальної громади (за межами населених пунктів) Ізюмського району Харківської області, проводиться з метою здійснення землеустрою, забезпечення ведення Державного земельного кадастру, здійснення контролю за використанням і охороною земель, регулювання земельних відносин, узгодження даних, отриманих у результаті проведення інвентаризації земель, з інформацією, що міститься у документах, які посвідчують право на земельну ділянку, та у Державному земельному кадастрі, раціонального використання і охорони земельних ресурсів, оподаткування та орендної плати за землю.

Підставою для складання технічної документації є:

- Розпорядження голови Харківської ОДА Про проведення інвентаризації земель державної власності від 28.07.2021 року №421;
- Технічне завдання на виконання робіт з інвентаризації земель;
- Договір № 11/11-Д369 від 11.11.2021 р. від 11.11.2021 р;
- Законодавча та нормативно-методична база проведення інвентаризації земель;
- Земельний кодекс України;
- Закон України «Про землеустрій»;
- Закон України «Про Державний земельний кадастр»;
- Закон України «Про державну експертизу землепорядної документації»;

Постанова Кабінету Міністрів України «Про затвердження Порядку проведення інвентаризації земель та визнання такими, що втратили чинність, деяких постанов Кабінету Міністрів України» від 5 червня 2019 року № 476;

Постанова Кабінету Міністрів України «Про порядок ведення державного земельного кадастру № 1051 від 17.10.2012 року;

Положення про державний фонд документації із землеустрою, затвердженого Постановою КМУ від 17.11.2014 року № 1553.

Відповідно до пункту 5 Порядку проведення інвентаризації земель, затвердженого постановою Кабінетів Міністрів України від 05 червня 2019 року № 476, об'єктами проведення інвентаризації земель є територія Оскільської сільської територіальної громади (за межами населених пунктів) Ізюмського району Харківської області.

Державній інвентаризації підлягають неформовані земельні ділянки лісогосподарського призначення державної власності, відомості про які відсутні у Державному земельному кадастрі у Житомирській області.

Під час проведення державної інвентаризації земель ТОВ «ЛЕНД.КОМ» проводить заходи, щодо систематичного інформування місцевого населення про проведення державної інвентаризації земель, зокрема (але не виключно) через місцеві друковані засоби масової інформації шляхом розміщення відповідних оголошень, через органи місцевого самоврядування шляхом розміщення відповідних оголошень на дошках оголошень, а також шляхом спілкування з населенням.

При розробці технічної документації із землеустрою щодо інвентаризації земель (несформованих земельних ділянок лісгосподарського призначення державної власності, відомості про які відсутні у Державному земельному кадастрі) Оскільської сільської територіальної громади Ізюмського району Харківської області були зібрані, вивчені та проаналізовані: матеріали з Державного фонду документації із землеустрою; відомості з Державного земельного кадастру в паперовій та електронній формі, у тому числі Поземельної книги; книги записів реєстрації державних актів на право власності на землю та на право постійного користування землею, договорів оренди землі; файлів обміну даними про результати робіт із землеустрою; планово-картографічні матеріали, в тому числі ортофотоплани, складені за результатами виконання робіт; копії документів, що посвідчують право на земельну ділянку або підтверджують сплату земельного податку, **матеріали лісовпорядкування.**

Керуючись Порядком проведення інвентаризації земель (затвердженого постановою КМУ № 476 від 05.06.2019 р.), Законом України «Про Державний земельний кадастр», Земельним кодексом України, ст. 35 Закону України «Про землеустрій», Інструкцією з топографічного знімання у масштабах 1:5000, 1:2000, 1:1000 та 1:500 (затвердженої наказом Головного управління геодезії, картографії та кадастру № 56 від 09.04.1998 р.) ТОВ «ЛЕНД.КОМ» були проведені підготовчі, топографо-геодезичні та камеральні роботи.

За даними Схеми (карти) природно-сільськогосподарського районування земель України в масштабі 1:500000 з виокремленням природно-сільськогосподарських таксономічних виділів, зокрема, районів, розробленої згідно з постановою Кабінету Міністрів України «Про проведення загальнонаціональної (всеукраїнської) нормативної грошової оцінки земель сільськогосподарського призначення» від 07.02.2018 р. №105, місце розташування земельних ділянок, що інвентаризуються, зона степу України, в південній частині Харківської області.

Під час підготовчого етапу роботи ТОВ «ЛЕНД.КОМ» за участю Головного управління Держгеокадастру у Харківській області:

- зібрано, вивчено та оцінено забезпечення топографо-геодезичними, планово-картографічними матеріалами об'єкту робіт;
- проаналізовано наявні матеріали геодезичних, землепорядних, облікових, топографічних робіт, що виконувались на даній території;
- вивчено документи і матеріали про відведення земельної ділянки;
- проаналізовано матеріали щодо виносу в натуру, встановлення (поновлення) і визначення меж земельної ділянки;
- сформовано інформацію про землекористувачів та землевласників;
- складені переліки земельної ділянки (земель).

На базі зібраних і проаналізованих матеріалів були виконані такі роботи:

- встановлення етапності виконання інвентаризаційних робіт;
- обстеження пунктів геодезичної мережі;
- обстеження існуючих меж землеволодіння;
- створення робочого інвентаризаційного плану в масштабі 1:80000;

Дані з інвентаризації земель використовуються при поточному та перспективному плануванні державними органами та органами місцевого самоврядування уповноваженими здійснювати управління в галузі використання та охорони земель і являються невід'ємною частиною вхідної інформації для ведення Державного земельного кадастру, а також використовуватися для оподаткування, відповідно до Податкового кодексу України.

Під час виконання топографо-геодезичних робіт були визначені та уточнені межі земельної ділянки, обмежень (обтяжень) у їх використанні та угідь.

Відповідно до Порядку використання Державної геодезичної референцної системи координат УСК-2000 при здійсненні робіт із землеустрою затвердженого наказом Міністерства аграрної політики та продовольства України від 02.12.2016 р. № 509 та зареєстрованого в Міністерстві юстиції України від 19.12.2016 р. за № 1646/29776: «Роботи із землеустрою виконуються в системі координат УСК-2000 або місцевих системах координат, однозначно зв'язаних із системою координат УСК-2000». Для забезпечення ефективного ведення Державного земельного кадастру та узгодження з даними роботи із

землеустрою були проведені розроблені у місцевій системі координат МСК-63 (Харківська обл.)

Перед початком робіт було обстежено пункти (Шебелинка, Охоче, 6893) на яких виконувався контроль диференційного поля координатних поправок під час роботи з використанням технологій RTK. Список координат та висот пунктів ДГМ було надано Науково-Дослідним інститутом геодезії і картографії за № К3342 від 24.09.2021 р., в системі координат УСК2000/МСК-63 (Харківська обл.). Список пунктів ДГМ додається.

Прилад, яким створено координатну основу – двухчастотний GNSS RTK приймач South S82T.

Похибка в плані – $5\text{мм} + 0.5\text{мм/км}$ ($5\text{мм} + 0.5\text{мм}$ за кожний кілометр віддалення від базового приймача), по висоті – $5\text{ мм} + 1\text{мм/км.Sn}$ ($+60,5*10^{-6}L$) мм, де L – відстань, що вимірюється в мм.

Складання кадастрового плану виконано на персональному комп'ютері з використанням програми «Digitals».

В якості координатної основи при виконанні робіт із землеустрою було використано послуги мережі перманентних GNSS-станцій компанії System Solution, сертифікованої в установленому порядку. Положення базових станцій визначені в системі координат УСК-2000/МСК-63 (Харківська обл.) і мають жорсткі зв'язки з пунктами УПМ ГНСС. GNSS-приймач, яким виконувались вимірювання, сертифікований в установленому порядку та зареєстрований в Держгеокадастрі за №28-28-020-336/10-18 від 17.05.2018. Спостереження виконувались в режимі реального часу (RTK) з використанням перманентних базових станцій мережі System.NET. В результаті врівноваження GNSS-спостережень отримано максимальне значення СКП = 0,034 м, що задовольняє вимоги до точності при проведенні землевпорядних робіт.

Зовнішні межі земельної ділянки (із зазначенням суміжних земельних ділянок, їх власників, користувачів суміжних земельних ділянок державної чи комунальної власності із зазначенням кадастрових номерів суміжних земельних ділянок (за наявності), площа земельної ділянки, лінійні проміри між поворотними точками меж земельної ділянки, каталоги координат кутів повороту зовнішніх меж земельної ділянки та експлікації земельних угідь показані на кадастрових планах земельних ділянок. Також на кадастрових планах зазначений кадастровий номер земельної ділянки, межі частин земельних ділянок, на які поширюється дія обмежень у використанні земельних ділянок, права суборенди, сервітуту, контури об'єктів нерухомого майна, розташованих на земельній ділянці, відомості про перенесення в натуру (на місцевість) меж охоронних зон, прибережних захисних смуг і пляжних зон, зон санітарної охорони, санітарно-захисних зон і зон особливого режиму використання земель (за наявності) та меж земельної ділянки (у разі формування земельної ділянки). Також на кадастрових планах зазначений код цільового використання земельних ділянок згідно Класифікатору видів цільового призначення земель (КВЦПЗ), зареєстрованого в Міністерстві юстиції України 01.11.2010 року за №1011/18306.

В результаті камеральних робіт складено кадастрові плани земельних ділянок в масштабі 1:10000, 1:25000 та визначено площу земельних ділянок: **16925,4156 га**.

Землекористувач попереджений, що використання земельної ділянки не за цільовим призначенням тягне за собою припинення права користування земельною ділянкою відповідно до ст. ст. 141, 143 Земельного кодексу України та про те, що він повинен виконувати обов'язки землекористувачів, які наведені в ст. 96 Земельного кодексу України.

Згідно з Переліком обмежень щодо використання земельних ділянок, додаток 6 до Порядку, затвердженого Постановою КМУ від 17.10.2012 р. № 1051 на земельних ділянках наявне обмеження:

- типу **05.02 – прибережні захисні смуги вздовж річок, навколо водойм та на островах загальною площею 273,9517 га** запроєктовано у відповідності до Земельного кодексу України, Водного кодексу України, Постанови КМУ від 14.04.1997 №347 "Про затвердження Порядку складання паспортів річок і Порядку установлення берегових смуг водних шляхів та користування ними";

- типу **01.05** – охоронна зона навколо (вздовж) об'єкта енергетичної системи, загальною площею **1,6152 га** запроєктовано у відповідності до Закону України «Про землі енергетики та правовий режим спеціальних зон енергетичних об'єктів» від 09.07.2010 № 2480-VI;

- типу **01.03** – охоронна зона навколо (вздовж) об'єкта транспорту, загальною площею **85,1274 га** запроєктовано у відповідності до Закону України "Про трубопровідний транспорт", "Про транспорт", "Про залізничний транспорт", Повітряний кодекс України, постанова Кабінету міністрів України від 16.11.7.002 №1747 "Про затвердження Правил охорони магістральних трубопроводів";

- типу **10.03** - **Регіональні ландшафтні парки** загальною площею **685,1370 га** запроєктованого у відповідного до Закону України "Про природно-заповідний фонд України" від 16.06.1992 №2456-XII;

- типу **10.05** – **Пам'ятки природи** загальною площею **31,0000 га** запроєктованого у відповідного у відповідності до Закону України " Про природно-заповідний фонд України" від 16.06.1992 № 2456-XII;

Дані з інвентаризації земель використовуються при поточному та перспективному плануванні державними органами та органами місцевого самоврядування уповноваженими здійснювати управління в галузі використання та охорони земель і являються невід'ємною частиною вхідної інформації для ведення Державного земельного кадастру, а також використовуватися для оподаткування, відповідно до Податкового кодексу України.

За результатами проведення інвентаризації земель складена технічна документація із землеустрою щодо інвентаризації земель (земельних ділянок **лісогосподарського призначення** державної власності, відомості про які відсутні у Державному земельному кадастрі) Оскільської сільської територіальної громади Ізюмського району Харківської області у трьох примірниках (один - замовнику, другий - органу по земельних ресурсах, третій - Державному фонду документації із землеустрою).

Виконавець

Сертифікований
інженер-землевпорядник



Пропозиції, щодо узгодження даних

Технічної документації із землеустрою щодо інвентаризації земель (земельних ділянок лісогосподарського призначення державної власності, відомості про які відсутні у Державному земельному кадастрі), загальною площею: **16927,5620 га** на території Оскільської сільської територіальної громади Ізюмського району Харківської області, ТОВ «ЛЕНД.КОМ» пропонує зареєструвати сформовані земельні ділянки загальною площею: **16925,4156га** з визначенням та присвоєнням кадастрового номеру як:

- **землі державної власності**, з намірами щодо виду використання земельної ділянки в межах відповідної категорії земель, до яких вона відноситься за своїм основним цільовим призначенням:

- категорія земель – **700** – землі лісогосподарського призначення;
- код цільового призначення – **(09.01)** – Для ведення лісового господарства і пов'язаних з ним послуг.

Сертифікований
інженер-землевпорядник



А.І. Старунський

Заява виконавця робіт із землеустрою про дотримання ним обмежень, встановлених статтею 28 Закону України «Про землеустрій»

Замовник документації із землеустрою відповідає вимогам частини п'ятої ст.28 Закону України «Про землеустрій», а саме:

- земельна ділянка, не належить виконавцю робіт із землеустрою або особам, які працюють у його складі;
- замовник не відноситься до особи, яка працює у складі виконавця робіт із землеустрою, не має родинних зв'язків із замовником робіт із землеустрою, або у юридичній особі, керівництво якої має родинні зв'язки із замовником;
- земельна ділянка, не належить засновникам або учасникам виконавця робіт із землеустрою;
- замовник робіт із землеустрою не є засновником або учасником виконавця робіт із землеустрою.

Сертифікований
інженер-землевпорядник



А.І. Старунський

Додаток 1
до договору № 11/11-Д/369
від _____ 2021 р.

ЗАТВЕРДЖЕНО:



ПОГОДЖЕНО:



**ТЕХНІЧНЕ ЗАВДАННЯ
на розроблення технічної документації
з проведення державної інвентаризації земель
лісогосподарського призначення державної власності
на території Харківської області**

1. Державна інвентаризація земель проводиться на підставі наказу Головного управління Держгеокадастру у Харківській області від 04.08.2021 № 5-ІЗ «Про проведення державної інвентаризації земель лісогосподарського призначення державної власності на території Харківської області у 2021 році» та розпорядження Харківської обласної державної адміністрації від 28.07.2021 № 421 «Про проведення інвентаризації земель оборони та земель лісогосподарського призначення державної власності на території Харківської області», відповідно до вимог Земельного кодексу України, законів України «Про землеустрій», «Про Державний земельний кадастр», Порядку проведення інвентаризації земель, затвердженого постановою Кабінету Міністрів України від 5 червня 2019 р. № 476, Порядку ведення Державного земельного кадастру, затвердженого постановою Кабінету Міністрів України від 17 жовтня 2012 р. № 1051, Положення про Державний фонд документації із землеустрою, затвердженого постановою Кабінету Міністрів України від 17.11.2004 р. № 1553, та інших нормативно-правових актів, що встановлюють вимоги до проведення інвентаризації земель.

2. Відповідно до пункту 5 Порядку проведення інвентаризації земель, затвердженого постановою Кабінету Міністрів України від 5 червня 2019 р. № 476, об'єктами проведення інвентаризації земель є території адміністративно-територіальних одиниць або їх частини.

3. Державній інвентаризації земель на території Харківської області підлягають лише несформовані земельні ділянки державної власності та земельні ділянки державної власності, відомості про які відсутні у Державному земельному кадастрі, загальною орієнтовною площею 25710,8324 га (землі лісогосподарського призначення державної власності).

4. Термін проведення державної інвентаризації несформованих земельних ділянок лісогосподарського призначення державної власності та земельних ділянок лісогосподарського призначення державної власності, відомості про які відсутні у Державному земельному кадастрі: до 01.12.2021 р.

5. Вихідні дані, необхідні Виконавцю для надання послуг з проведення державної інвентаризації земель, безоплатно надаються Замовником протягом 10 (десяти) робочих днів з дня реєстрації договору, та повинні включати:

текстові та графічні матеріали з Державного фонду документації із землеустрою в електронній формі, відповідно до оприлюднених згідно з постановою Кабінету Міністрів України від 17.11.2004 № 1553 «Про затвердження Положення про Державний фонд документації із землеустрою» на веб-порталі Держгеокадастру Переліків документацій із землеустрою в електронному вигляді, що включені до Державного фонду документації із землеустрою, із зазначенням кодів документації із землеустрою та їх назв (режим доступу: <https://land.gov.ua/info/derzhavnyi-fond-dokumentatsii-iz-zemleustroi/>);

матеріали лісовпорядкування;

відомості з Державного земельного кадастру (в паперовій та електронній формі), у тому числі з Поземельної книги; з Книги записів реєстрації державних актів на право власності на землю та на право постійного користування землею, договорів оренди землі, файли обміну даними про результати робіт із землеустрою;

всі наявні планово-картографічні матеріали, в електронній та/або паперовій формі;

викопіювання з індексно-кадастрової карти із контурами земель та земельних ділянок, які підлягають інвентаризації з їх переліком, площами, угіддями;

перелік об'єктів державної інвентаризації (земель та земельних ділянок) з нанесенням на картографічну основу в межах району або сільської, селищної, міської ради в електронній та/або паперовій формі;

копії документів, що посвідчують право на земельну ділянку в електронній та/або паперовій формі;

відомості та картографічні матеріали щодо наявності розташування на території об'єктів проведення державної інвентаризації або на земельних ділянках, що межують з ними об'єктів культурної спадщини та природних комплексів й об'єктів, що мають природоохоронну, наукову, естетичну, рекреаційну й іншу цінність і виділені з метою збереження природного різноманіття ландшафтів, генофонду тваринного і рослинного світу, підтримання загального екологічного балансу, забезпечення фонового моніторингу навколишнього природного середовища та розміри їх охоронних зон.

Усі вихідні дані надаються структурними підрозділами Головного управління Держгеокадастру у Харківській області у районах протягом 10 (десяти) робочих днів з дня реєстрації звернення виконавця про надання даних.

У зверненні виконавця в частині отримання матеріалів з Державного фонду документації із землеустрою в електронному вигляді обов'язково зазначаються обґрунтування необхідності таких матеріалів, код документації із землеустрою та її назва.

У випадку відсутності даних або їх частини, розробнику протягом п'яти робочих днів з дня реєстрації звернення надається інформація про відсутність вихідних даних або їх частини.

Забороняється використання отриманих матеріалів після завершення надання послуг з державної інвентаризації земель та передачу отриманих матеріалів третім особам.

6. Вимоги до державної інвентаризації земель державної власності:

6.1. державна інвентаризація земель проводиться відповідно до вимог Земельного кодексу України, законів України «Про землеустрій», «Про Державний земельний кадастр», Порядку проведення інвентаризації земель, затвердженого постановою Кабінету Міністрів України від 5 червня 2019 р. № 476 та інших нормативно-правових актів у частині проведення інвентаризації земель;

6.2. під час надання послуг з проведення державної інвентаризації земель Виконавець зобов'язаний систематично інформувати місцеве населення про проведення державної інвентаризації земель, зокрема (але не виключно) через місцеві друковані засоби масової інформації шляхом розміщення відповідних оголошень, через органи місцевого

самоврядування шляхом розміщення відповідних оголошень на дошках оголошень, а також шляхом спілкування з населенням.

6.3. виконавець на власний розсуд обирає способи та методи інформування місцевого населення про проведення державної інвентаризації земель.

6.4. встановлення меж об'єктів інвентаризації земель та земельних ділянок здійснюється інструментальними методами;

6.5. у разі виявлення в межах об'єкта державної інвентаризації (земельної ділянки) наземних об'єктів інфраструктури (електрозабезпечення, транспортування енергоносіїв, аміаку, водозабезпечення тощо) та інших сторонніх землекористувань, без правовстановлюючих документів на земельні ділянки, встановлення меж таких об'єктів здійснюється інструментальними методами з подальшим відображенням інформації про земельні ділянки у відповідному реєстрі, який є складовою частиною технічної документації із землеустрою щодо інвентаризації земель;

6.6. робочий інвентаризаційний план складається на основі чергового кадастрового плану або інших планово-картографічних матеріалів у межах міст та селищ у масштабі не менше як 1:5000, у межах сіл та масивів земель лісогосподарського призначення у масштабі не менше як 1:2000, у межах територій, визначених проектами формування території і встановлення меж сільських, селищних рад, у масштабі не менше як 1:10000, у межах районів у масштабі 1:25000 із зазначенням меж:

- об'єкта інвентаризації;
- адміністративно-територіальних одиниць, які увійшли до складу об'єкта інвентаризації;
- територій, визначених проектами формування території і встановлення меж сільських, селищних рад;
- земель незалежно від форми власності;
- земельних ділянок, які внесено до Державного земельного кадастру;
- обмежень у використанні земельних ділянок;
- обтяжень прав на земельні ділянки.

6.7. межі земельних ділянок, які внесено до Державного земельного кадастру, обмежень у їх використанні, обтяжень прав на земельні ділянки та угідь зазначаються на робочому інвентаризаційному плані у масштабі не менше як 1:10000;

6.8. у разі відсутності відомостей у Державному земельному кадастрі виконавець за координатами поворотних точок, зазначених у проекті землеустрою щодо відведення земельних ділянок або технічній документації із землеустрою щодо встановлення (відновлення) меж земельної ділянки в натурі (на місцевості) або іншій документації із землеустрою за якою здійснювалося формування земельних ділянок, визначає межі таких ділянок, обмежень у їх використанні, обтяжень прав на земельні ділянки та зазначає їх на робочому інвентаризаційному плані;

6.9. топографо-геодезичні роботи виконуються в єдиній державній системі координат з метою визначення або уточнення меж земельних ділянок, обмежень у їх використанні, обтяжень прав на земельні ділянки та угідь, які потребують уточнення або за якими неможливо визначити такі межі під час виконання підготовчих робіт;

6.10. під час виконання топографо-геодезичних робіт також здійснюється обстеження земельних ділянок на наявність та/або відсутність електромереж напругою 0,4 кВ і більше, магістральних трубопроводів та інших об'єктів, навколо яких встановлюється обмежене використання земельних ділянок;

6.11. для забезпечення необхідної точності відображення прийнятої облікової одиниці площі середньоквадратична похибка визначення координат поворотних точок меж земельних ділянок відносно найближчих пунктів державної геодезичної мережі не повинна перевищувати за межами населених пунктів – 0,5 метра;

6.12. під час проведення державної інвентаризації земель площа земельної ділянки зазначається до 1 кв. метра з урахуванням граничної похибки масштабу плану в разі,

коли координати поворотної точки межі визначаються з точністю до 0,01 метра;

6.13. камеральні роботи передбачають оброблення даних, отриманих в результаті виконання топографо-геодезичних робіт;

6.14. при проведенні інвентаризації обов'язково відображаються електромережі напругою 0,4 кВ і більше, магістральні трубопроводи та інші об'єкти навколо яких встановлюються обмежене використання земельних ділянок;

6.15. при проведенні інвентаризації у технічній документації із землеустрою щодо проведення державної інвентаризації земель обов'язково відображаються відомості про наявність правовстановлюючих документів на земельні ділянки лісогосподарського призначення;

6.16. технічна документація із землеустрою щодо інвентаризації земель, в залежності від використання методів польових вимірювань та геодезичного обладнання, яке застосовується для створення планової геодезичної основи (знімальної мережі) та виконання кадастрової зйомки земельної ділянки, повинна містити матеріали польових геодезичних робіт;

6.17. відповідно до Земельного кодексу України сформовані за результатами надання послуг з проведення державної інвентаризації земель земельні ділянки, підлягають державній реєстрації у Державному земельному кадастрі відповідно до Порядку ведення Державного земельного кадастру, затвердженого постановою Кабінету Міністрів України від 17 жовтня 2012 р. № 1051;

6.18. за результатами надання послуг з проведення державної інвентаризації земель, відповідно до Порядку проведення інвентаризації земель, затвердженого постановою Кабінету Міністрів України від 5 червня 2019 р. № 476, виконавцем розробляються відповідно до статті 57 Закону України «Про землеустрій» технічні документації, які погоджуються та затверджуються в порядку, встановленому статтею 186 Земельного кодексу України.

7. За результатами надання послуг з проведення державної інвентаризації земель Замовнику передаються:

7.1) В паперовій формі в 1 (одному) примірнику:

- погоджені та затверджені відповідно до вимог статті 186 Земельного кодексу України технічні документації із землеустрою щодо інвентаризації земель в 1 примірнику;

- пояснювальна записка з описовою частиною щодо способів, методів та результатів інформування місцевого населення про проведення державної інвентаризації земель (із наданням копій підтвердних документів (наприклад: копії місцевих друкованих засобів масової інформації з відповідними оголошеннями, фотокопії оголошень на дошках оголошень органів місцевого самоврядування, тощо) (в довільній формі);

- звіт про результати проведення державної інвентаризації земель (за встановленою договором про закупівлю формою);

- реєстр Витягів з Державного земельного кадастру про земельні ділянки, відомості про які внесені до Державного земельного кадастру за результатами проведення державної інвентаризації земель (за встановленою договором про закупівлю формою);

- звіт про результати проведення державної інвентаризації земель в розрізі категорій земель (за встановленою договором про закупівлю формою);

- реєстр погоджених та затверджених в установленому законодавством порядку технічних документацій із землеустрою, на підставі яких до Державного земельного кадастру внесені відомості про земельні ділянки за результатами проведення державної інвентаризації земель (за встановленою договором про закупівлю формою).

7.2) В електронній формі в 1 (одному) примірнику на фізичних носіях інформації:

- витяги з Державного земельного кадастру про земельні ділянки, відомості про які внесені до Державного земельного кадастру за результатами проведення державної інвентаризації земель (електронні файли у форматі розширення *.pdf; назва файлу повинна відповідати кадастровому номеру відповідної земельної ділянки);


- погоджені та затверджені в установленому законодавством порядку технічні документації із землеустрою щодо інвентаризації земель (електронні файли у форматі розширення *.pdf) у формі електронних документів, створених сертифікованим інженером-землевпорядником, відповідальним за якість робіт із землеустрою, відповідно до Закону України «Про електронні документи та електронний документообіг» та «Про електронні довірчі послуги».

8. Відповідно до статті 32 Закону України «Про землеустрій» Виконавець зобов'язаний безоплатно передати копії погоджених та затверджених в установленому законодавством порядку технічних документацій із землеустрою щодо інвентаризації земель у Державний фонд документації із землеустрою з урахуванням вимог Положення про Державний фонд документації із землеустрою, затвердженого постановою Кабінету Міністрів України від 17.11.2004 № 1553.

9. Технічні та якісні вимоги до графічного образу документів, що передаються Замовнику в електронній формі на фізичних носіях інформації:

- формат зображення - кольоровий;
- роздільна здатність - 300 точок на дюйм;
- глибина кольору - не менше ніж 4 біти;
- розмір файла - не більше ніж 50 мегабайт.

Заступник начальника управління-
начальник відділу землеустрою та охорони
земель Управління землеустрою,
використання та охорони земель



(підпис)

Анатолій КАЛАШНІКОВ
(Ім'я, ПРІЗВИЩЕ)

Начальник Управління державного
земельного кадастру



(підпис)

Василь САРАНЧА
(Ім'я, ПРІЗВИЩЕ)



ХАРКІВСЬКА ОБЛАСНА ДЕРЖАВНА АДМІНІСТРАЦІЯ

РОЗПОРЯДЖЕННЯ

28 липня 2021 року

Харків

№ 421

Про проведення інвентаризації земель оборони та земель лісогосподарського призначення державної власності на території Харківської області

Відповідно до статей 17, 55, 77, 79¹, 122, 186 Земельного кодексу України, статей 25, 35, 57 Закону України «Про землеустрій», пункту 7 розділу VII «Прикінцеві та перехідні положення» Закону України «Про Державний земельний кадастр», пункту 8 Порядку проведення інвентаризації земель, затвердженого постановою Кабінету Міністрів України від 05 червня 2019 року № 476, керуючись статтями 6, 21 Закону України «Про місцеві державні адміністрації»:

1. Надати ГОЛОВНОМУ УПРАВЛІННЮ ДЕРЖГЕОКАДАСТРУ У ХАРКІВСЬКІЙ ОБЛАСТІ дозвіл на проведення інвентаризації земель державної власності із земель промисловості, транспорту, зв'язку, енергетики, оборони та іншого призначення (землі оборони) загальною орієнтовною площею 10876,8836 га та земель лісогосподарського призначення загальною орієнтовною площею 25710,8324 га, розташованих на території Харківської області, з метою інформаційного наповнення Державного земельного кадастру, згідно з переліком, що додається.

2. ГОЛОВНОМУ УПРАВЛІННЮ ДЕРЖГЕОКАДАСТРУ У ХАРКІВСЬКІЙ ОБЛАСТІ укласти договір про проведення інвентаризації земель, зазначених у пункті 1 цього розпорядження, відповідно до чинного законодавства.

3. Координацію роботи щодо виконання цього розпорядження покласти на директора Юридичного департаменту Харківської обласної державної адміністрації Дениса ДУДНИКА, контроль – залишаю за собою.

Виконуючий обов'язки голови
обласної державної адміністрації



Олександр СКАКУН



Державна служба України з питань геодезії, картографії та кадастру
НАУКОВО-ДОСЛІДНИЙ ІНСТИТУТ ГЕОДЕЗІЇ І КАРТОГРАФІЇ (ДП "НДІГК")

вул. Велика Васильківська, 69, Київ, 03150, Україна

тел. (044) 287 0684, 287 3685, факс (044) 287 4252, E-mail: info@gki.com.ua, www.gki.com.ua

р/р UA44322669000026000300823065 в Філія ГУ по м.Київ та Київській обл. АТ "ОЩАДБАНК", код ЄДРПОУ 24102001

АДМІНІСТРАТОР БАНКУ ГЕОДЕЗИЧНИХ ДАНИХ

Наказ Держземагентства України №3 від 10.01.2014 року

ВИПИСК

координат та висот пунктів ДГМ із Банку геодезичних даних

(видана 06 квітня 2021 р., термін дії 1 рік)

Рахунок - № К2420 від 6.04.2021

Замовник - ТОВ ЛендКом

Система координат - UA_UCS_2000/LCS_63 (місцева система координат Харківської області - УСК - 2000)

Система висот - Балтійська 1977 р.

№ з/п	Індекс з БГД	Назва пункту	Клас пункту	Координати, м		Висота над рівнем моря, м	Клас нівелювання
				x	y		
1	M371934300	Охоче	3	5 485 488.157	265 849.401	199.769	IV
2	M3719B0200	6893	2	5 502 941.921	296 262.341	105.429	II
3	M371910500	Шебелинка	1	5 479 816.554	298 147.536	204.766	II

Список склав:

Список перевірив:

Заступник директора:



нач.сек. Кравчук С.П.

зав. лаб. Куриляк І. С.

Засць І. М.

Звіт по виконанню GNSS-зйомки

Загальні відомості. Роботи по визначенню координат поворотних точок меж земельних ділянок, що розташовані на території Оскільської сільської територіальної громади Ізюмського району Харківської області виконувались у листопаді 2021 року двох частотним GNSS-приймачем South S-82T з використанням мережі перманентних базових GNSS-станцій.

В якості координатної основи при виконанні робіт із землеустрою було використано послуги мережі перманентних GNSS-станцій компанії System Solution. GNSS-приймачі, розміщені на базових станціях мережі, мають свідоцтва про перевірку. Положення базових станцій визначені в системі координат УСК-2000 і мають жорсткі зв'язки з пунктами УПМ ГНСС. GNSS-приймач, яким виконувались вимірювання, сертифікований в установленому порядку. Перед початком робіт з постачальником послуг RTK-мережі, з компанією System Solution, був укладений договір, який засвідчений довідкою №2021-461 від 2021 року. В результаті спостережень отримано максимальне значення СКП = 0,034 що задовольняє вимогам точності землевпорядних робіт.

Опис технології виконання спостережень. Спостереження виконувались в режимі реального часу (RTK) з використанням перманентних базових станцій мережі System.NET. Перелік станцій розміщений на сторінці в мережі Інтернет: <https://systemnet.com.ua> Доступ до серверу мережі здійснювався через мобільний Інтернет-зв'язок по стандарту GSM/GPSRS. Оператор послуг мобільного зв'язку: *Київстар* (назва оператора). Інтернет-адреса серверу мережі: gnss.org.ua порт 2115. Поправки від мережі передаються у стандартизованому форматі RTCM v3.x (формат повідомлення, версія).

Для формування коригувальних поправок застосована технологія мережевого RTK Master Auxiliary Corrections (MAX), що має відкритий алгоритм і прийнята комітетом RTCM 104 як стандарт для GNSS-мереж. Технологія передбачає формування поправок в режимі реального часу одночасно від кількох базових станцій, одна з яких – головна (Master), а інші – допоміжні (Auxiliary). Головна та допоміжні станції визначаються автоматично, в залежності від положення приймача. Розрахунок RTK-поправок виконуються програмним комплексом Leica GNSS Spider v4.3, встановленому на сервері мережі.

Максимальна довжина базової лінії становить 12,9 км. (відстань до базової станції).

Система координат. Визначення координат точок знімальної мережі виконувалось в системі координат УСК-2000. Перехід від Державної геодезичної референтної системи координат мережі УСК-2000 до МСК-63 здійснюється по методі Бурса-Вольфа за 7-ма параметрами переходу. Параметри переходу були визначені шляхом вимірювань на пунктах державної геодезичної мережі з відомими координатами та виконання трансформації по методу Бурса-Вольфа засобами програмного забезпечення Leica Viva SmartWorx v4.

dX	-90.047009489592369	м
dY	308.501198977246870	м
dZ	34.797255354555496	м
rX	-4.20051376651	“
rY	-0.37728313179	“
rZ	5.3639588013	“
m	8.14542463034584E-03	ppm

Для отримання плоских координат (x,y,h) використовується картографічна проекція Transverse Mercator з наступними параметрами:

Умовний X	4300000.0000000000000000	м
Умовний Y	-9214.6900000000000500	м
Осьовий меридіан	32.299999999999997	о' "
Початок по широті	0.0000000000000000	о
Ширина зони	3.0000000000000000	о
Масштаб	1.0000000000000000	ppm

У якості еліпсоїда віднесення застосовується Krassowski (назва еліпсоїду) з параметрами:

a	6378245.0000000000000000
1/f	298.300000000000010

Прив'язка до пунктів ДГМ. Перед початком вимірювань на об'єкті, було виконано спостереження на пунктах ДГМ України.

№	Назва пункту	Координати пунктів (каталог)		Координати пунктів (виміряні)	
		X, м	Y, м	X, м	Y, м
1	Охоче	5 485 488.157	265 849,401	5 485 488.140	265 849,402
2	6893	5 502 941.921	296 262.341	5 502 941.926	296 262.344
3	Шебелинка	5 479 816.554	298 147.536	5 479 816.552	298 147.537

Максимальна нев'язка дорівнює 0,034 м.

Отримані нев'язки знаходяться в межах допуску точності виконання кадастрових робіт.

Результати спостережень. При проведенні польових робіт було визначено координати поворотних точок меж земельної ділянки в системі координат МСК-63 та їх висоти. Усі розрахунки виконувались у програмному забезпеченні «Digitals».

Сертифікований інженер-землевпорядник



А.І. Старунський



ДЕРЖАВНА СЛУЖБА УКРАЇНИ З ПИТАНЬ ГЕОДЕЗІЇ, КАРТОГРАФІЇ ТА КАДАСТРУ
Держгеокадастр
вул. Народного Ополчення, 3, м. Київ, 03151, тел. 249-96-75, факс 249-96-70
land@land.gov.ua

17.05.2018 № 28-28-0.20-336/70-18

На

від

ТОВ "ЛЕНД.КОМ"

просп. Героїв Сталінграда,
53-б, Г/П № 116,
м. Київ, 004213

**Про реєстрацію
апаратури СРНС**

Державна служба України з питань геодезії, картографії та кадастру розглянула лист ТОВ "ЛЕНД.КОМ" від 10.05.2018 № 230 щодо реєстрації апаратури супутникових радіонавігаційних систем GPS-приймачів South S82-T №№ W1282753241, W1282751254 і Thales Navigation №№ ProMark 3 №№ 0120470061261, 0115470056928, 0120470041096 та відповідно до пункту 6 Порядку використання апаратури супутникових радіонавігаційних систем під час проведення топографо-геодезичних, картографічних, аерофотознімальних, проектних, дослідницьких робіт і вишукувань та кадастрових зйомок, затвердженого постановою Кабінету Міністрів України від 13 липня 1998 року № 1075, надає реєстраційні посвідчення апаратури супутникових радіонавігаційних систем № 1684, № 1685, № 1686, 1687 і № 1688.

Додаток: на 5 арк. в 1 прим.

В. о. Голови

О. КОЛОТІЛІН





МІНІСТЕРСТВО РОЗВИТКУ ЕКОНОМІКИ ТОРГІВЛІ ТА СІЛЬСЬКОГО ГОСПОДАРСТВА
Національний науковий центр "Інститут метрології"

(ННЦ "Інститут метрології")

61002, Харків, вул. Мироносицька, 42

Свідоцтво про уповноваження № П-18-2019 від 26.04.2019

СВІДОЦТВО

про повірку законодавчо регульованого засобу вимірювальної техніки

№ 115

Чинне до «14» січня 2022 р.

Назва та умовне позначення Приймач South S82-T

базовий приймач GPS GX1230 GG, № 471121 Зав. № W1282751254

Виробник фірма "South", Китай

За результатами повірки встановлено, що засіб вимірювальної техніки (далі – ЗВТ)
 відповідає вимогам інструкції по експлуатації приймач South S82-T

(назва нормативно-правового акта, що містить вимоги

до метрологічних характеристик і значення метрологічних характеристик

(клас точності, похибки, діапазон вимірювання), особливості застосування ЗВТ)

Додаток: на _____ стор. у _____ прим.

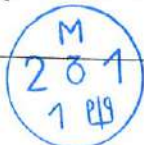
Персонал, який виконував
 роботи з повірки

(підпис)

I.M. Задорожна

(ініціали, прізвище)

Місце відбитка
 повірочного тавра



«14» 01 2021 р.

Результати повірки (протокол № 13 від 14.01.2021 р.) приймача South S82-T, зав. № W1282751254, що належить ТОВ «ЛЕНД.КОМ», м. Київ

Назва метрологічної характеристики (МХ)	Одержане значення МХ
Довірчі границі абсолютної похибки вимірювання відстаней у статистиці в плані до 50 км при довірчій ймовірності $p = 0,95$	$\pm (5 + 0,5 \times 10^{-6}L)$ мм
Довірчі границі абсолютної похибки вимірювання відстаней у статистиці по висоті до 50 км при довірчій ймовірності $p = 0,95$	$\pm (5 + 1 \times 10^{-6}L)$ мм
Довірчі границі абсолютної похибки вимірювання відстаней у режимі РТК в плані до 50 км при довірчій ймовірності $p = 0,95$	$\pm (10 + 1 \times 10^{-6}L)$ мм
Довірчі границі абсолютної похибки вимірювання відстаней у режимі РТК по висоті до 50 км при довірчій ймовірності $p = 0,95$	$\pm (20 + 1 \times 10^{-6}L)$ мм

Де L – відстань, що вимірюється в мм.

Персонал, який виконував
роботи з повірки



(підпис)

І.М. Задорожна

(ініціали, прізвище)

Місце відбитка
повірочного тавра





МІНІСТЕРСТВО РОЗВИТКУ ЕКОНОМІКИ ТОРГІВЛІ ТА СІЛЬСЬКОГО ГОСПОДАРСТВА

Національний науковий центр "Інститут метрології"

(ННЦ "Інститут метрології")

61002, Харків, вул. Мироносицька, 42

Свідоцтво про уповноваження № П-18-2019 від 26.04.2019

СВІДОЦТВО

про повірку законодавчо регульованого засобу вимірювальної техніки

№ 11-1

Чинне до 14 січня 2022 р.

Назва та умовне позначення Приймач GPS ProMark 3

базовий приймач GPS GX1230 GG № 471121 Зав. № 0120470041096

Виробник фірма "Thales Navigation", США

За результатами повірки встановлено, що засіб вимірювальної техніки (далі – ЗВТ) відповідає вимогам інструкції по експлуатації приймача GPS ProMark 3

(назва нормативно-правового акта, що містить вимоги

до метрологічних характеристик і значення метрологічних характеристик

(клас точності, похибки, діапазон вимірювання), особливості застосування ЗВТ)

Додаток: на _____ стор. у _____ прим.

Персонал, який виконував роботи з повірки

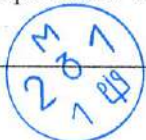
(підпис)

І.М. Задорожна

(ініціали, прізвище)

Місце відбитка повірочного тавра

"14" 01 2021 р.



Результати повірки (протокол № 13 від 14.01.2021 р.) приймач GPS ProMark-3 №0120470041096, що належать ТОВ «ЛЕНД.КОМ», м. Київ

Назва метрологічної характеристики (МХ)	Одержане значення МХ
Довірчі границі абсолютної похибки вимірювання відстаней у статистиці в плані до 20 км при довірчій ймовірності $p = 0,95$	$\pm (5 + 1 \times 10^{-6}L)$ мм

Де L – відстань, що вимірюється в мм

Персонал, який виконував
роботи з повірки

(підпис)

І.М. Задорожна

(ініціали, прізвище)

Місце відбитка
повірного тавра





МІНІСТЕРСТВО РОЗВИТКУ ЕКОНОМІКИ ТОРГІВЛІ ТА СІЛЬСЬКОГО ГОСПОДАРСТВА
Національний науковий центр "Інститут метрології"

(ННЦ "Інститут метрології")

61002, Харків, вул. Мироносицька, 42

Свідоцтво про уповноваження № П – 18-2019 від 26.04.2019

СВІДОЦТВО

про повірку законодавчо регульованого засобу вимірювальної техніки

№ 114

Чинне до "14" січня 2022 р.

Назва та умовне позначення Приймач RTK GNSS S82-T

базовий приймач GPS GX1230 GG, № 471121 Зав. № W1282753241

Виробник фірма " South Survey & Mapping Instruments ", Китай

За результатами повірки встановлено, що засіб вимірювальної техніки (далі – ЗВТ)

відповідає вимогам інструкція по експлуатації приймача RTK GNSS S82-T

(назва нормативно-правового акта, що містить вимоги

до метрологічних характеристик і значення метрологічних характеристик

(клас точності, похибки, діапазон вимірювання), особливості застосування ЗВТ)

Додаток: на _____ стор. у _____ прим.

Персонал, який виконував

роботи з повірки


(підпис)

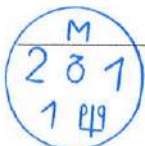
I.M. Задорожна

(ініціали, прізвище)

Місце відбитка

повірочного тавра

"14" 01 2021 р.



Результати повірки (протокол № 13 від 14.01.2021 р.) приймача RTK GNSS S82-T, зав. № W1282753241, що належить ТОВ «ЛЕНД.КОМ», м. Київ

Назва метрологічної характеристики (МХ)	Одержане значення МХ
Довірчі границі абсолютної похибки вимірювання відстаней у статистиці в плані до 50 км при довірчій ймовірності $p = 0,95$	$\pm (5 + 0,5 \times 10^{-6}L)$ мм
Довірчі границі абсолютної похибки вимірювання відстаней у статистиці по висоті до 50 км при довірчій ймовірності $p = 0,95$	$\pm (5 + 1 \times 10^{-6}L)$ мм
Довірчі границі абсолютної похибки вимірювання відстаней у режимі RTK в плані до 50 км при довірчій ймовірності $p = 0,95$	$\pm (10 + 1 \times 10^{-6}L)$ мм
Довірчі границі абсолютної похибки вимірювання відстаней у режимі RTK по висоті до 50 км при довірчій ймовірності $p = 0,95$	$\pm (20 + 1 \times 10^{-6}L)$ мм

Де L – відстань, що вимірюється в мм

Персонал, який виконував
роботи з повірки

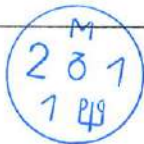


(підпис)

І.М. Задорожна

(ініціали, прізвище)

Місце відбитка
повірного тавра





МІНІСТЕРСТВО РОЗВИТКУ ЕКОНОМІКИ ТОРГІВЛІ ТА СІЛЬСЬКОГО ГОСПОДАРСТВА

Національний науковий центр "Інститут метрології"

(ННЦ "Інститут метрології")

61002, Харків, вул. Мироносицька, 42

Свідоцтво про уповноваження № П-18-2019 від 26.04.2019

СВІДОЦТВО

про повірку законодавчо регульованого засобу вимірювальної техніки

№ 110

Чинне до "14" січня 2022 р.

Назва та умовне позначення Тахеометр електронний Trimble 3305 DR

Зав. № 611322A

Виробник фірма "Trimble", Німеччина

За результатами повірки встановлено, що засіб вимірювальної техніки (далі – ЗВТ)

відповідає вимогам інструкція на тахеометр Trimble 3305 DR

(назва нормативно-правового акта, що містить вимоги

до метрологічних характеристик і значення метрологічних характеристик

(клас точності, похибки, діапазон вимірювання), особливості застосування ЗВТ)

Додаток: на _____ стор. у _____ прим.

Персонал, який виконував
роботи з повірки

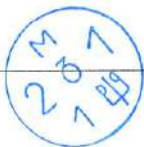
(підпис)

І.М. Задорожна

(ініціали, прізвище)

Місце відбитка
повірочного тавра

"11" 01 2021 р.



Результати повірки (протокол № 13 від 14.01.2021 р.) тахеометра електронного Trimble 3305DR, № 611322A, що належить ТОВ «ЛЕНД.КОМ», м. Київ.

Назва метрологічної характеристики (МХ)	Одержане значення МХ
Довірчі границі абсолютної похибки вимірювання вертикального кута в діапазоні $\pm 45^\circ$ при довірчій ймовірності $p = 0,95$	$\pm 5''$
Довірчі границі абсолютної похибки вимірювання горизонтального кута в діапазоні від 0° до 360° при довірчій ймовірності $p = 0,95$	$\pm 5''$
Довірчі границі абсолютної похибки вимірювання відстаней до 3000 м на одну призму при довірчій ймовірності $p = 0,95$	$\pm(2 + 2 \times 10^{-6}L)$ мм
Довірчі границі абсолютної похибки вимірювання відстаней до 100 м без призми при довірчій ймовірності $p = 0,95$	$\pm(3 + 2 \times 10^{-6}L)$ мм

Де L – відстань, що вимірюється в мм.

Персонал, який виконував
роботи з повірки



(підпис)

І.М. Задорожна

(ініціали, прізвище)

Місце відбитка
повірочного тавра



СХЕМА GNSS-СПОСТЕРЕЖЕНЬ

Таблиця координат
пунктів ДГМ 28 28

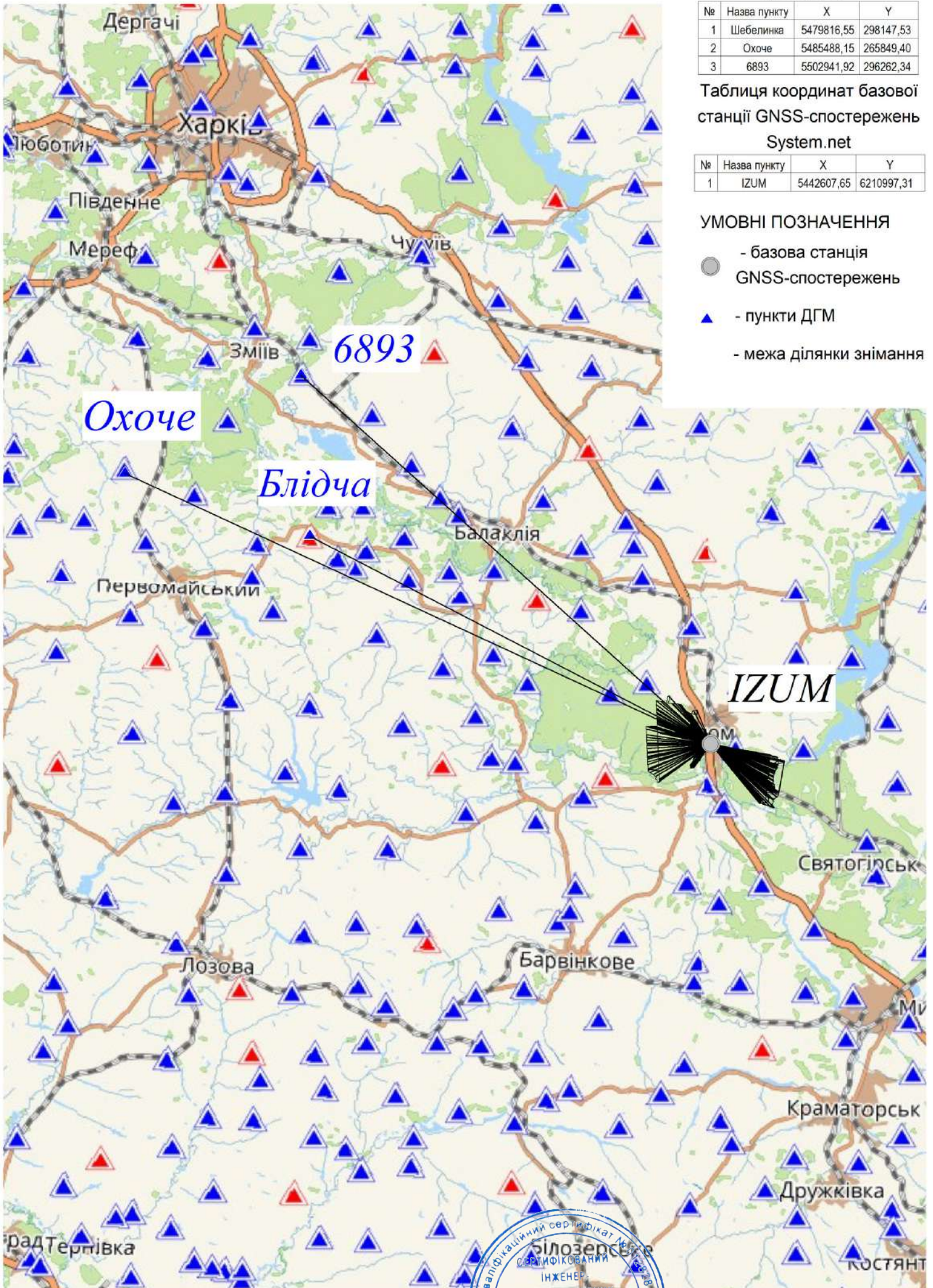
№	Назва пункту	X	Y
1	Шебелинка	5479816,55	298147,53
2	Охоче	5485488,15	265849,40
3	6893	5502941,92	296262,34

Таблиця координат базової
станції GNSS-спостережень
System.net


№	Назва пункту	X	Y
1	IZUM	5442607,65	6210997,31

УМОВНІ ПОЗНАЧЕННЯ

- - базова станція
- GNSS-спостережень
- ▲ - пункти ДГМ
- - - - - межа ділянки знімання



Сертифікований
інженер-землевпорядник:



Старунський А.І.

Реєстр земельних ділянок, не наданих у власність та користування у розрізі угідь

№ контура	Адреса земельної ділянки	Площа, га	Угіддя, код згідно КВЗУ	
			005.01	005.02
1.	2.	3.	4.	5.
1	на території Ізюмської міської територіальної громади	5185,0000	4518,2623	666,7377
2	на території Ізюмської міської територіальної громади	376,0660	351,3135	24,7525
3	на території Оскільської сільської територіальної громади	1949,0491	1839,9416	109,1076
6	на території Оскільської сільської територіальної громади	3153,0000	3060,8843	92,1157
7	на території Оскільської сільської територіальної громади	92,0000	90,7617	1,2383
8	на території Оскільської сільської територіальної громади	12,2533	12,2533	-
10	на території Оскільської сільської територіальної громади	1748,6902	1685,4600	63,2302
11	на території Оскільської сільської територіальної громади	2554,9553	2355,3802	199,5751
12	на території Оскільської сільської територіальної громади	128,0000	126,9338	1,0662
13	на території Оскільської сільської територіальної громади	115,2281	108,3439	6,8841
14	на території Оскільської сільської територіальної громади	111,0000	110,4587	0,5413
17	на території Оскільської сільської територіальної громади	222,1464	222,1464	-
19	на території Оскільської сільської територіальної громади	128,1736	128,1736	-
21	на території Оскільської сільської територіальної громади	1152,0000	1101,9678	50,0322
Загальна площа		16927,5620	15710,1347	1215,2809

Сертифікований інженер-землевпорядник _____ **І. І. Старунський**



**Перелік земельних ділянок (земель) наданих у власність (користування)
з кадастровими номерами**

У результаті проведення інвентаризації земель запасу лісового фонду державної власності в межах Оскільської сільської, Ізюмської міської територіальних громад встановлено, що в межах проведення інвентаризації - земельні ділянки надані у власність (користування) з кадастровими номерами відсутні.

Сертифікований інженер-землевпорядник



А.І. Старунський

***Перелік земельних ділянок, що використовуються без документів,
які посвідчують право на них***

У результаті проведення інвентаризації земель запасу лісового фонду державної власності в межах Оскільської сільської, Ізюмської міської територіальних громад встановлено, що в межах проведення інвентаризації - земельні ділянки, що використовуються без документів, які посвідчують право на них відсутні.

Сертифікований інженер-землевпорядник



А.І. Старунський

Перелік земельних ділянок відумерлої спадщини

У результаті проведення інвентаризації земель запасу лісового фонду державної власності в межах Оскільської сільської, Ізюмської міської територіальних громад встановлено, що в межах проведення інвентаризації - земельні ділянки відумерлої спадщини відсутні.

Сертифікований інженер-землевпорядник



А.І. Старунський

У результаті проведення інвентаризації земель запасу лісового фонду державної власності в межах Оскільської сільської, Ізюмської міської територіальних громад встановлено, що в межах проведення інвентаризації - невитребувані земельні частки (паї) відсутні.

Сертифікований інженер-землевпорядник



Старунський

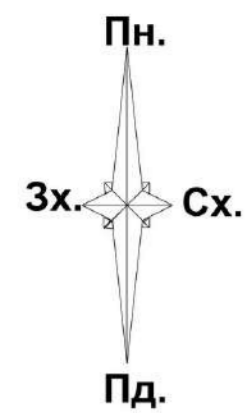
**Перелік земельних ділянок, що використовуються
не за цільовим призначенням**

У результаті проведення інвентаризації земель запасу лісового фонду державної власності в межах Оскільської сільської, Ізюмської міської територіальних громад встановлено, що в межах проведення інвентаризації - земельні ділянки, що використовуються не за цільовим призначенням відсутні.

Сертифікований інженер-землевпорядник

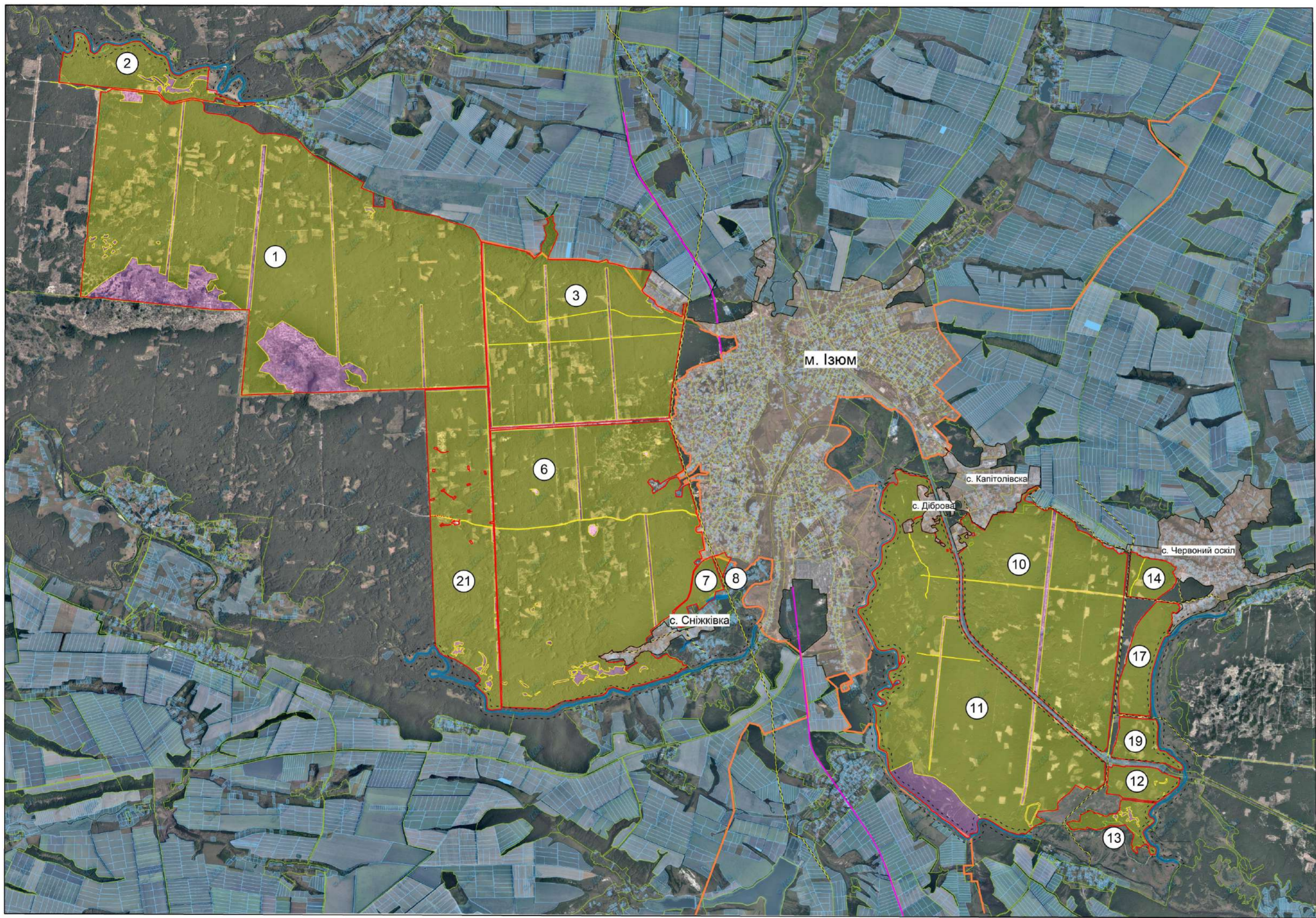


А.І. Старунський



ЗВЕДЕНИЙ ІНВЕНТАРИЗАЦІЙНИЙ ПЛАН

земель лісового фонду державної власності
в межах Оскільської сільської, Ізюмської міської територіальних громад
Ізюмського району Харківської області



- Умовні позначення:**
- межі територіальних громад
 - земельні ділянки лісового фонду державної власності за результатами проведення інвентаризації земель
 - земельні ділянки внесені до ДЗК
 - межі населених пунктів
 - дорожня мережа
 - мережа електропостачання
- Угіддя**
- 005.01 Земельні лісові ділянки, вкриті лісовою рослинністю
 - 005.02 Земельні лісові ділянки, не вкриті лісовою рослинністю
 - 006.02 Штучні водотоки (канали, колектори, канави)
- Перелік обмежень щодо використання земельних ділянок**
- Охоронна зона навколо (вздовж) об'єкта енергетичної системи, санітарно-захисна зона навколо об'єкта, прибережна захисна смуга вздовж річок, навколо водойм та на островах, навколо (вздовж) об'єкта транспорту

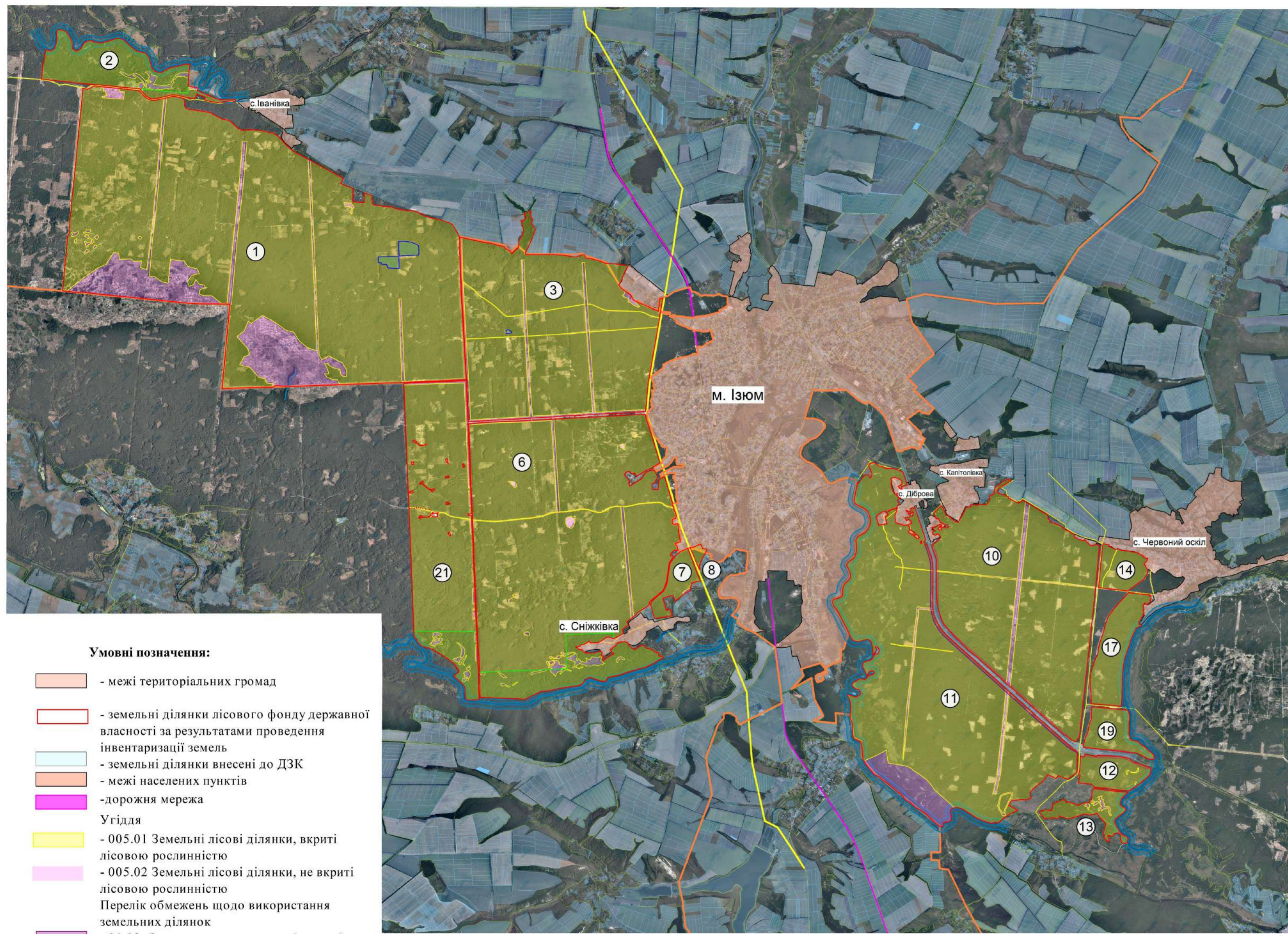
М 1:80 000

		Договір № 11/11-Д від 11.11.2021р.								
Директор С. В. Папіж Перевірив А. І. Старунський Виконавець О. С. Бикутін		Замовник: Головне управління Держгеокадастру у Харківській області								
		Тематична документація із землеустрою щодо інвентаризації земель		<table border="1" style="font-size: small;"> <tr> <th>Стадія</th> <th>Лист</th> <th>Листів</th> </tr> <tr> <td>ТД</td> <td>1</td> <td>1</td> </tr> </table>	Стадія	Лист	Листів	ТД	1	1
Стадія	Лист	Листів								
ТД	1	1								
		Робочий інвентаризаційний план Масштаб 1 : 80 000		ТОВ "ЛЕНДКОМ" Київ - 2021 р.						



РОБОЧИЙ ІНВЕНТАРИЗАЦІЙНИЙ ПЛАН

земель лісового фонду державної власності
в межах Оскільської сільської, Ізюмської міської територіальних громад
Ізюмського району Харківської області



Умовні позначення:

- межі територіальних громад
- земельні ділянки лісового фонду державної власності за результатами проведення інвентаризації земель
- земельні ділянки внесені до ДЗК
- межі населених пунктів
- дорожня мережа
- Угіддя
- 005.01 Земельні лісові ділянки, вкриті лісовою рослинністю
- 005.02 Земельні лісові ділянки, не вкриті лісовою рослинністю
- Перелік обмежень щодо використання земельних ділянок
- 01.03 Охоронна зона навколо (вздовж) об'єкта транспорту
- 01.05 Охоронна зона навколо (вздовж) об'єкта енергетичної системи
- 05.02 Прибережна захисна смуга вздовж річок, навколо водойм та на островах
- 03.01 Санітарно-захисна зона навколо об'єкта
- 10.03 Регіональні ландшафтні парки
- 10.05 Пам'ятки природи

М 1:80 000

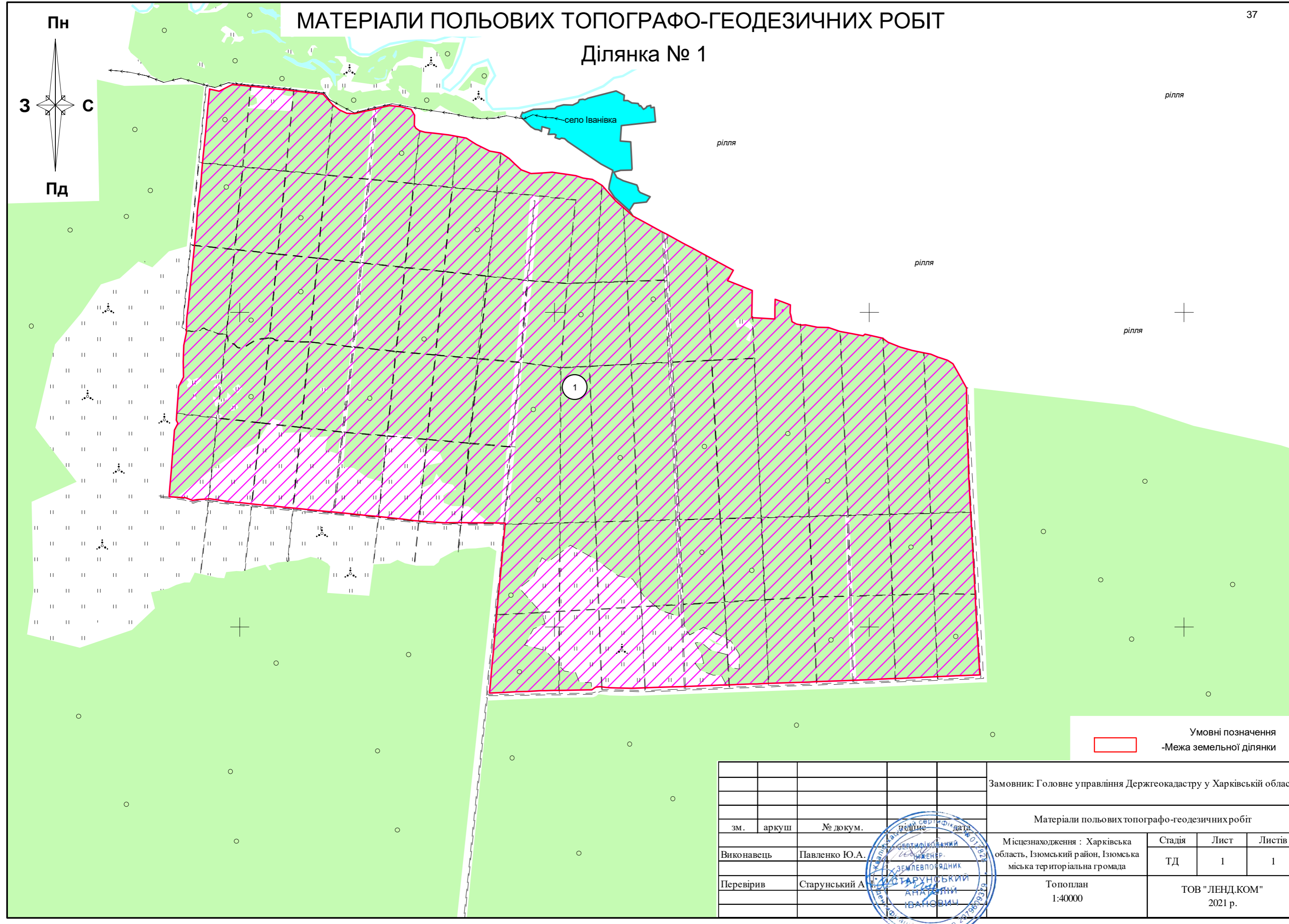
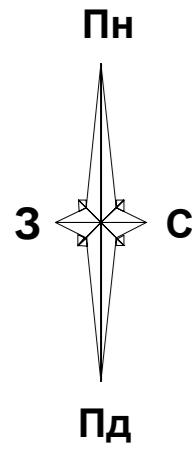
Додаток до робочого інвентаризаційного плану

ПОКОНТУРНА ВІДОМІСТЬ

№ контура	Катастровий номер земельної ділянки	Площа, га	Перелік угідь		Перелік обмежень (додаток 6 до Порядку, затвердженого ПКМУ від 17.10.2012 р. № 1051)					
			005.01	005.02	01.03	01.05	05.02	10.03	10.05	
			3	4	5	6	7	8	9	
1	-	5185,0000	4518,2623	666,7377	-	-	-	-	-	30,0000
2	-	376,0660	351,3135	24,7525	-	-	53,1373	344,2509	-	-
3	-	1949,0491	1839,9416	109,1076	-	-	-	-	-	1,0000
6	-	3153,0000	3060,8843	92,1157	-	-	12,4242	326,6179	-	-
7	-	92,0000	90,7617	1,2383	-	-	-	-	-	-
8	-	12,2533	12,2533	-	-	0,8469	-	-	-	-
10	-	1748,6902	1685,4600	63,2302	25,9061	-	-	-	-	-
11	-	2554,9553	2355,3802	199,5751	49,0908	0,1128	147,3409	-	-	-
12	-	128,0000	126,9338	1,0662	7,5265	-	4,2044	-	-	-
13	-	115,2281	108,3439	6,8841	-	-	14,2715	-	-	-
14	-	111,0000	110,4587	0,5413	2,6040	-	-	-	-	-
17	-	220,0000	220,0000	-	-	-	16,7577	-	-	-
19	-	128,1736	126,0000	-	-	-	14,2682	-	-	-
21	-	1152,0000	1101,9678	50,0322	-	0,6555	11,5475	14,2682	-	-
Загальна площа		16925,4156	15707,9611	1215,2809	2,6040	0,6555	208,3902	685,1370		31,0000

		Договір № 11/11-Д від 11.11.2021р.		
Директор	С. В. Папі	Замовник: Головне управління Держгеокадастру у Харківській області		
Перевірив	А. І. Старунський	Технічна документація із землеустрою щодо інвентаризації земель		
Виконавець	О. С. Бикун	ТД	Лист	Листів
			1	1
Робочий інвентаризаційний план Масштаб 1 : 80 000		ТОВ "ЛЕНД.КОМ" Київ - 2021 р.		

Ділянка № 1

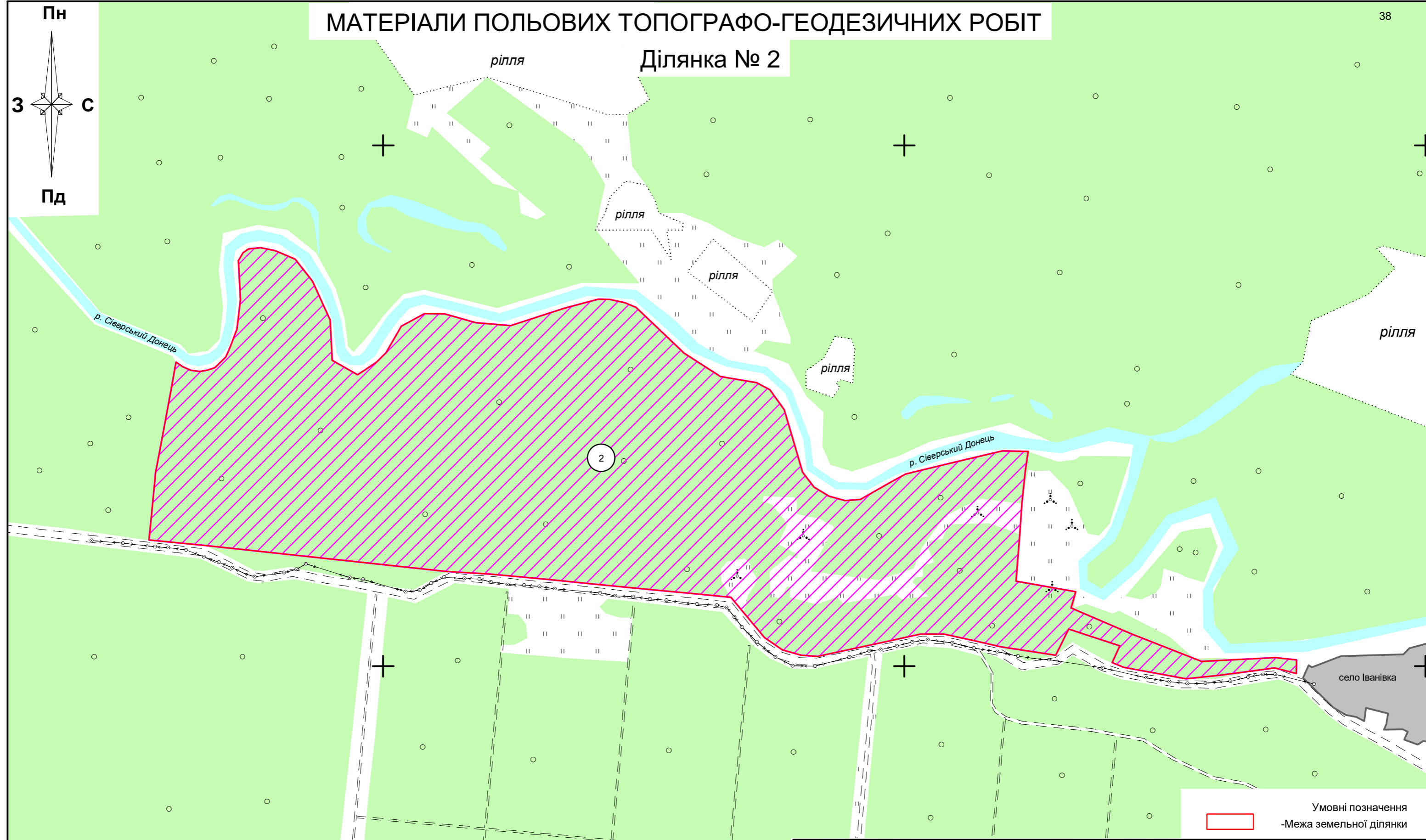


Умовні позначення
-Межа земельної ділянки

				Замовник: Головне управління Держгеокадастру у Харківській області			
				Матеріали польових топографо-геодезичних робіт			
зм.	аркуш	№ докум.	назва	Місцезнаходження : Харківська область, Ізюмський район, Ізюмська міська територіальна громада	Стадія	Лист	Листів
Виконавець		Павленко Ю.А.	ІНЖЕНЕР-ТОПОГРАФ		ТД	1	1
Перевірив		Старунський А.	ІНЖЕНЕР-ТОПОГРАФ	Топоплан 1:40000	ТОВ "ЛЕНД.КОМ" 2021 р.		



МАТЕРІАЛИ ПОЛЬОВИХ ТОПОГРАФО-ГЕОДЕЗИЧНИХ РОБІТ



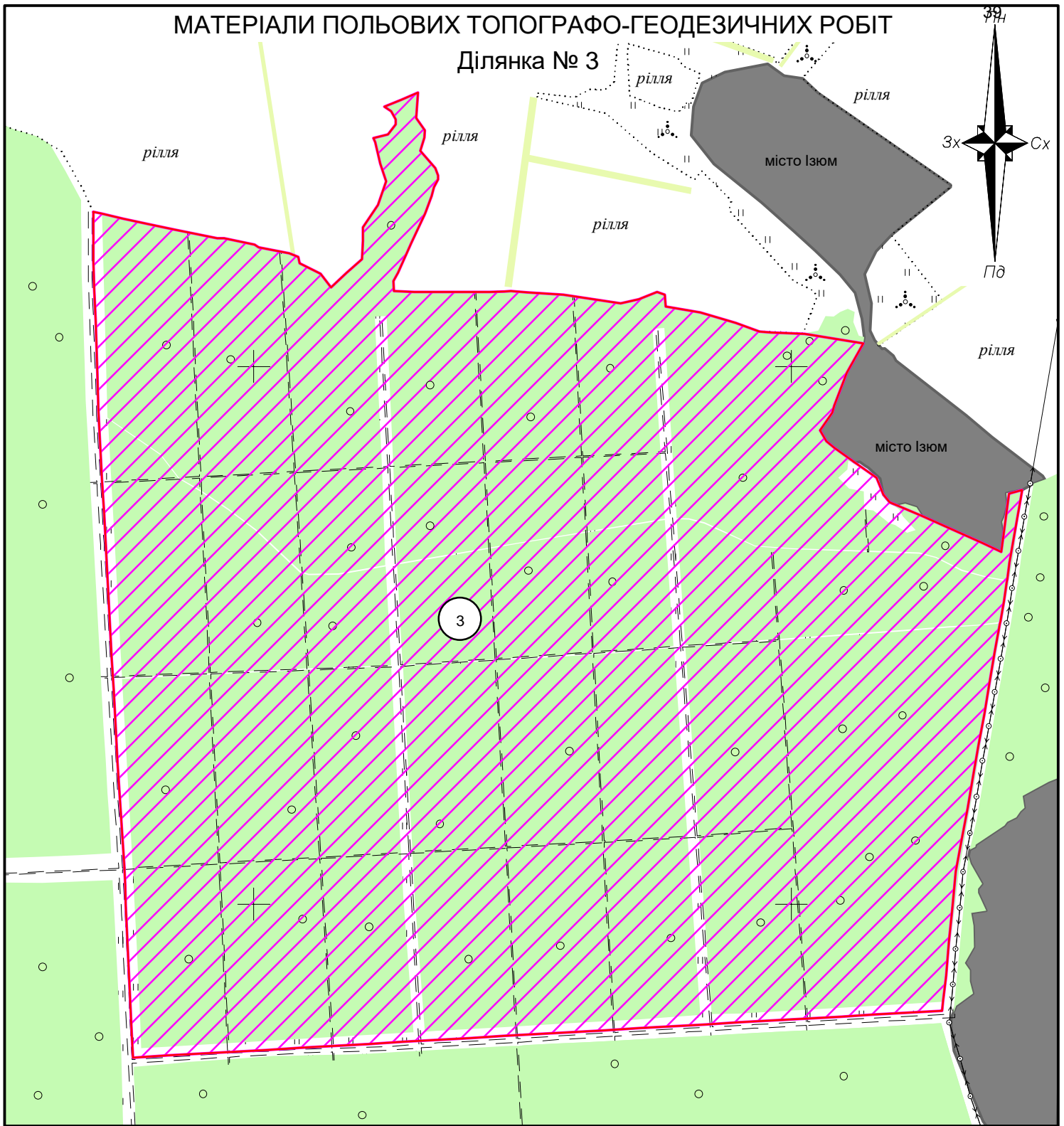
Умовні позначення
-Межа земельної ділянки

				Замовник: Головне управління Держгеокадастру у Харківській області			
				Матеріали польових топографо-геодезичних робіт			
зм.	аркуш	№ докум.	Ідентифікаційний номер	Місцезнаходження : Харківська область, Ізюмський район, Ізюмська міська територіальна громада	Стадія	Лист	Листів
Виконавець		Павленко Ю.А.	ЗЕМЛЕВПОРЯДНИК		ТД	1	1
Перевірив		Старунський А.	СТАРУНСЬКИЙ АНАТОЛІЙ ІВАНОВИЧ	Топоплан 1:15000	ТОВ "ЛЕНД.КОМ" 2021 р.		



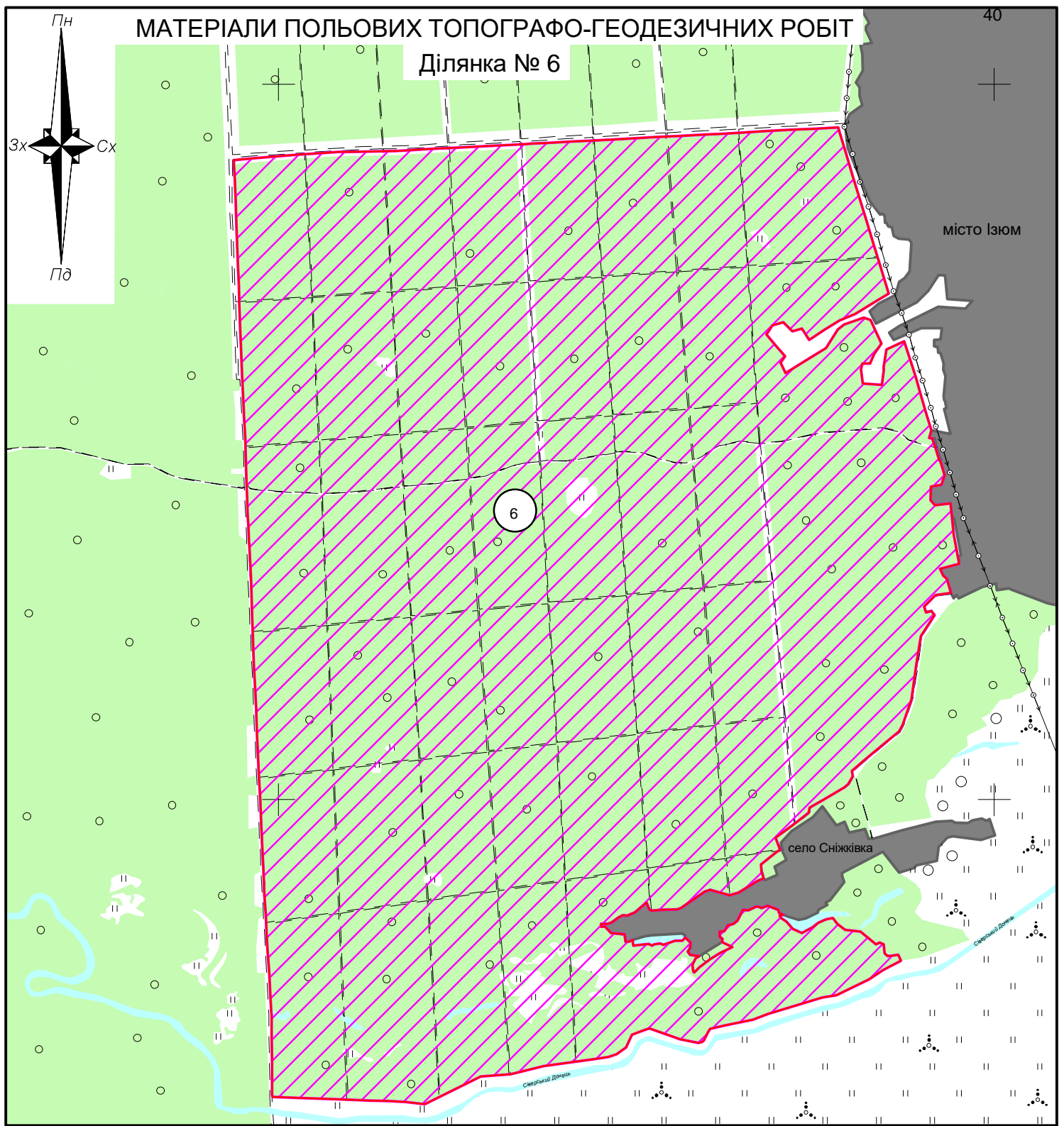
МАТЕРІАЛИ ПОЛЬОВИХ ТОПОГРАФО-ГЕОДЕЗИЧНИХ РОБІТ

Ділянка № 3




Умовні позначення
-Межа земельної ділянки

				Замовник: Головне управління Держгеокадастру у Харківській області				
				Матеріали польових топографо-геодезичних робіт				
зм.	аркуш	№ докум.	підпис	дата	Місцезнаходження : Харківська область, Ізюмський район, Оскільська сільська територіальна громада	Стадія	Лист	Листів
Виконавець		Павленко Ю.А.		2021.09.18		ТД	1	1
Перевірив		Старунський А.Г.			Топоплан 1:30000	ТОВ "ЛЕНД.КОМ" 2021 р.		

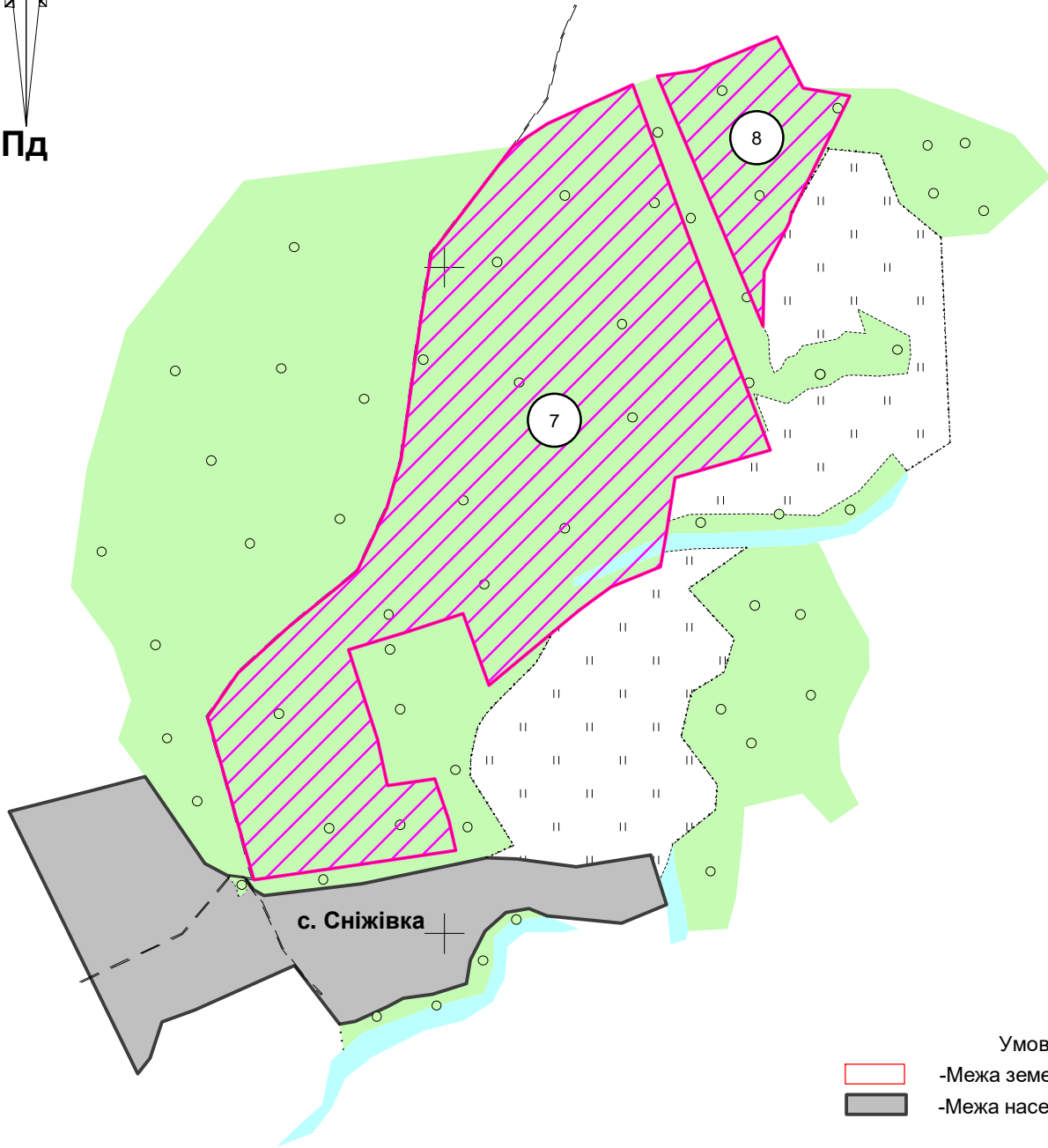
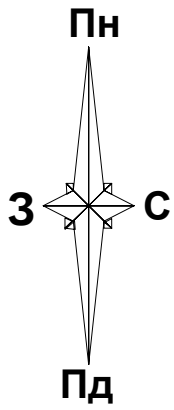


Умовні позначення
-Межа земельної ділянки

					Замовник: Головне управління Держгеокадастру у Харківській області			
					Матеріали польових топографо-геодезичних робіт			
зм.	аркуш	№ докум.	підпис	дата	Місцезнаходження : Харківська область, Ізюмський район, Оскільська сільська територіальна громада	Стадія	Лист	Листів
Виконавець		Павленко Ю.А.				ТД	1	1
Перевірив		Старунський А. І.			Топоплан 1:40000	ТОВ "ЛЕНД.КОМ" 2021 р.		



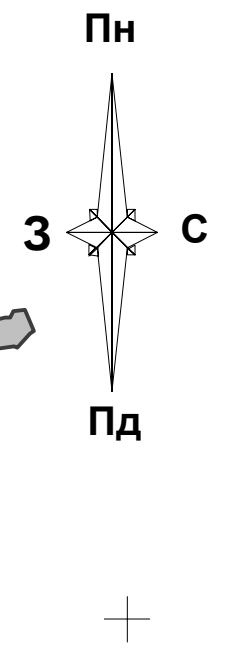
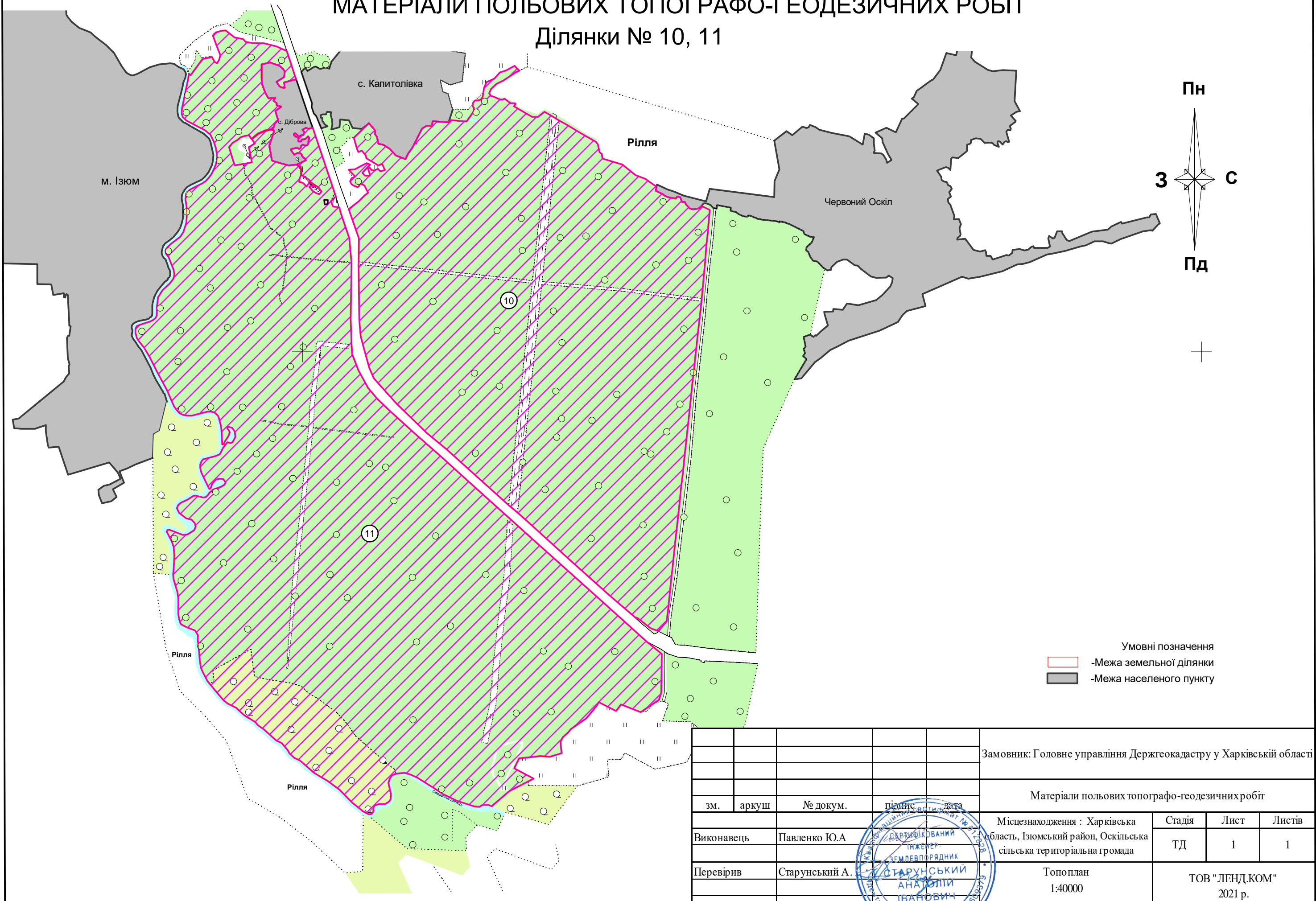
Ділянки № 7,8



- Умовні позначення
- Межа земельної ділянки
 - Межа населеного пункту

				Замовник: Головне управління Держгеокадастру у Харківській області			
				Матеріали польових топографо-геодезичних робіт			
зм.	аркуш	№ докум.	підпис	серія	дата	Місцезнаходження : Харківська область, Ізюмський район, Оскільська сільська територіальна громада	
Виконавець		Павленко Ю.А			Стадія	Лист	Листів
Перевірив		Старунський А. І.			ТД	1	1
				Топоплан 1:15000		ТОВ "ЛЕНД.КОМ" 2021 р.	

МАТЕРІАЛИ ПОЛЬОВИХ ТОПОГРАФО-ГЕОДЕЗИЧНИХ РОБІТ Ділянки № 10, 11

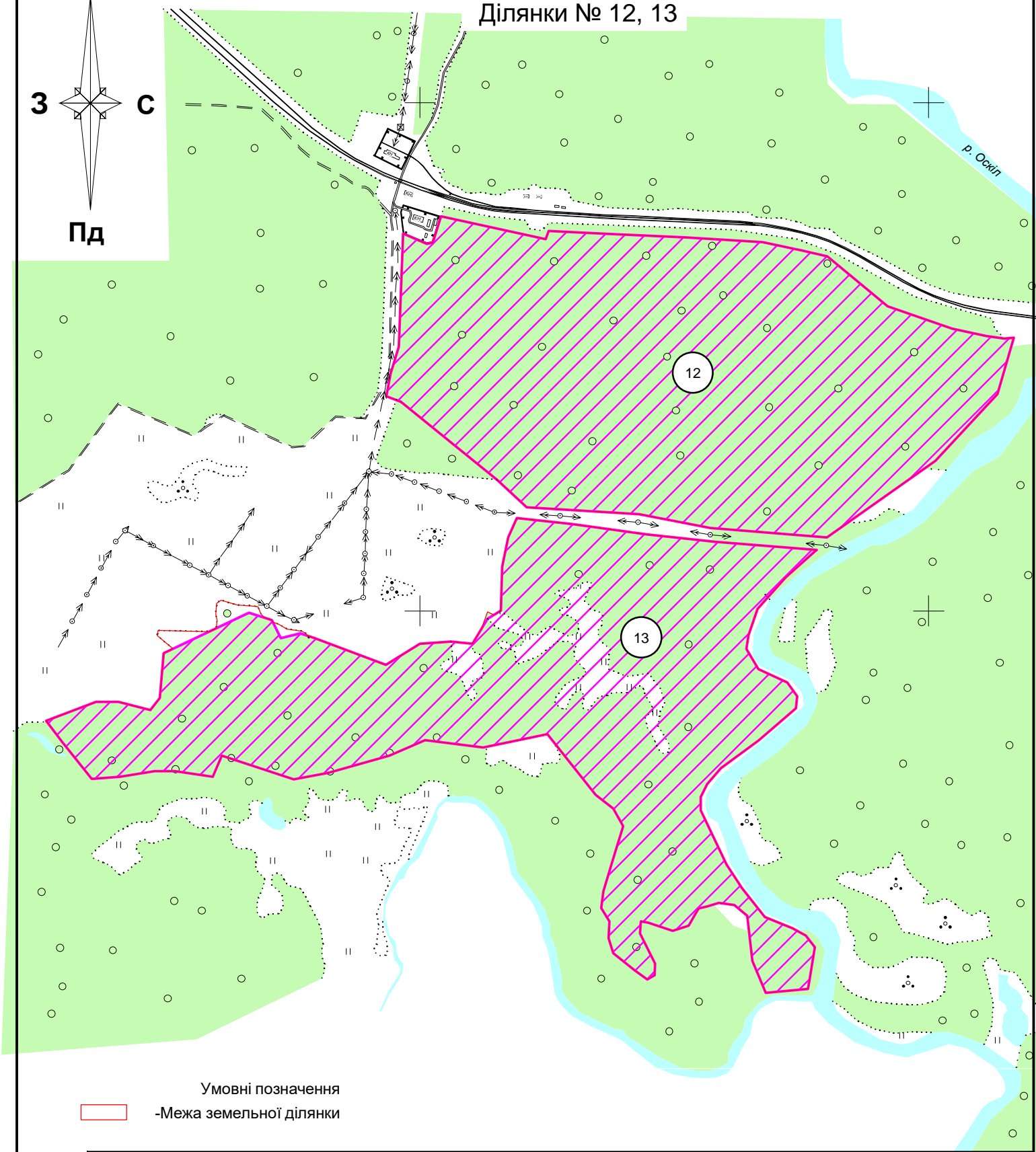
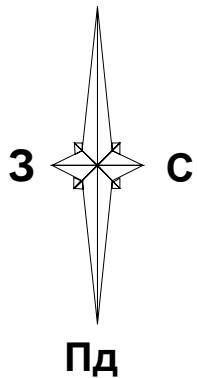


- Умовні позначення
- Межа земельної ділянки
 - Межа населеного пункту

Замовник: Головне управління Держгеокадастру у Харківській області					
Матеріали польових топографо-геодезичних робіт					
зм.	аркуш	№ докум.	підпис	дата	
Виконавець	Павленко Ю.А.		СЕРТИФІКОВАНИЙ ІНЖЕНЕР ЗЕМЛЕВПОРЯДНИК		Місцезнаходження : Харківська область, Ізюмський район, Оскільська сільська територіальна громада
Перевірив	Старунський А.		СТАРУНСЬКИЙ АНАТОЛІЙ ІВАНОВИЧ		Топоплан 1:40000
					ТД Лист 1 Листів 1
					ТОВ "ЛЕНД.КОМ" 2021 р.



Ділянки № 12, 13



Умовні позначення
 -Межа земельної ділянки

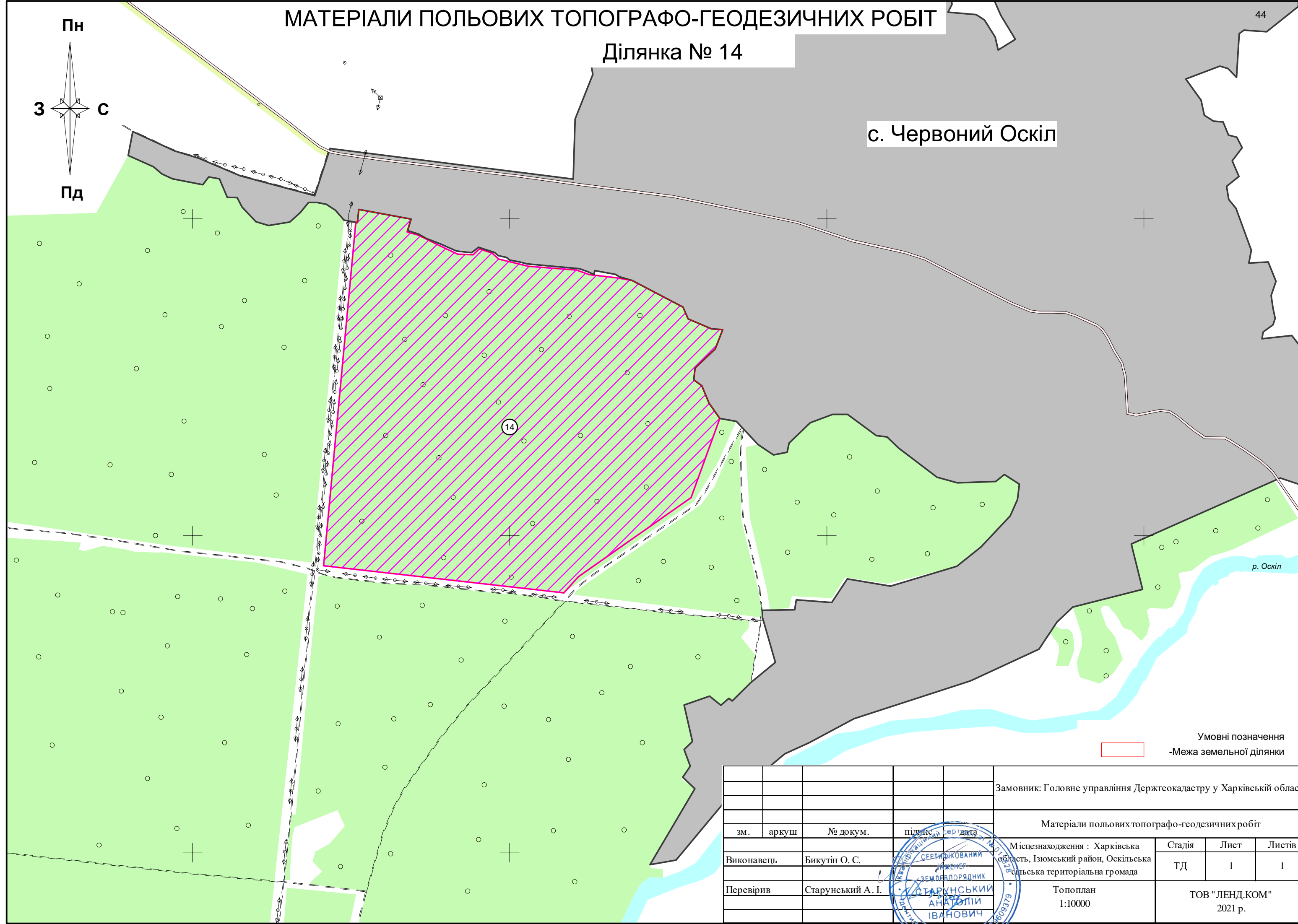
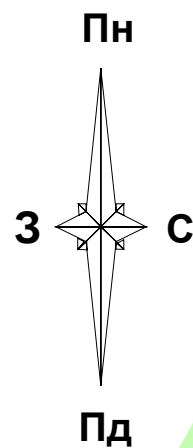
				Замовник: Головне управління Держгеокадастру у Харківській області			
				Матеріали польових топографо-геодезичних робіт			
зм.	аркуш	№ докум.	підпис	дата	Місцезнаходження : Харківська область, Ізюмський район, Оскільська сільська територіальна громада		
Виконавець	Бикупін О. С.				Стадія	Лист	Листів
Перевірив	Старунський А. І.				ТД	1	1
				Топоплан 1:10000	ТОВ "ЛЕНД.КОМ" 2021 р.		

МАТЕРІАЛИ ПОЛЬОВИХ ТОПОГРАФО-ГЕОДЕЗИЧНИХ РОБІТ

44

Ділянка № 14

с. Червоний Оскіл



Умовні позначення
-Межа земельної ділянки

				Замовник: Головне управління Держгеокадастру у Харківській області		
				Матеріали польових топографо-геодезичних робіт		
зм.	аркуш	№ докум.	підпис	Місцезнаходження : Харківська область, Ізюмський район, Оскільська сільська територіальна громада		Листів
Виконавець	Бикутін О. С.		СЕРТИФІКОВАНИЙ ІНЖЕНЕР ЗЕМЛЕПОРЯДНИК	ТД	1	1
Перевірив	Старунський А. І.		СТАРУНСЬКИЙ АНАТОЛІЙ ІВАНОВИЧ	Топоплан 1:10000	ТОВ "ЛЕНД.КОМ" 2021 р.	



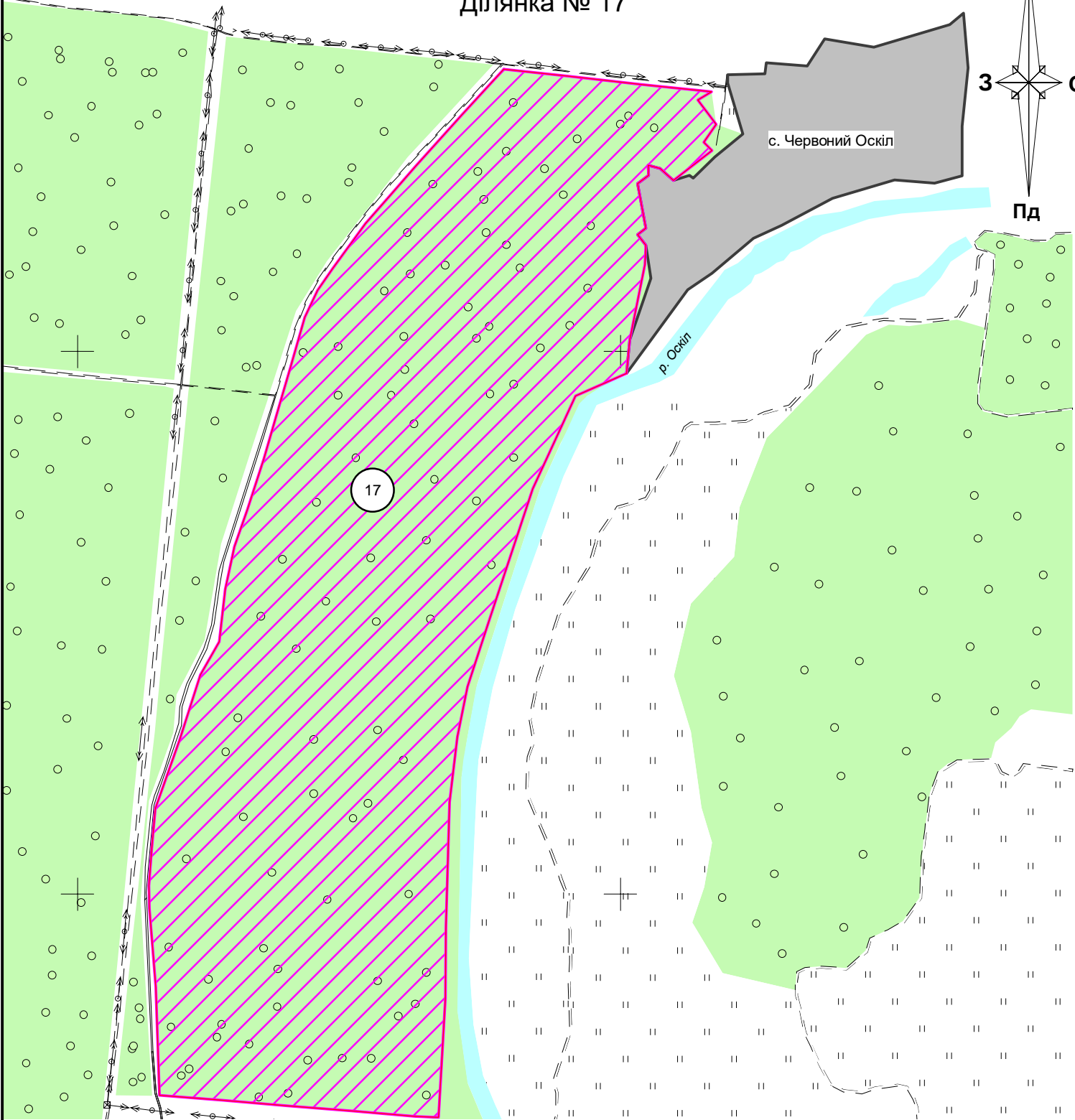
МАТЕРІАЛИ ПОЛЬОВИХ ТОПОГРАФО-ГЕОДЕЗИЧНИХ РОБІТ

Ділянка № 17

45 Пн

З С

Пд

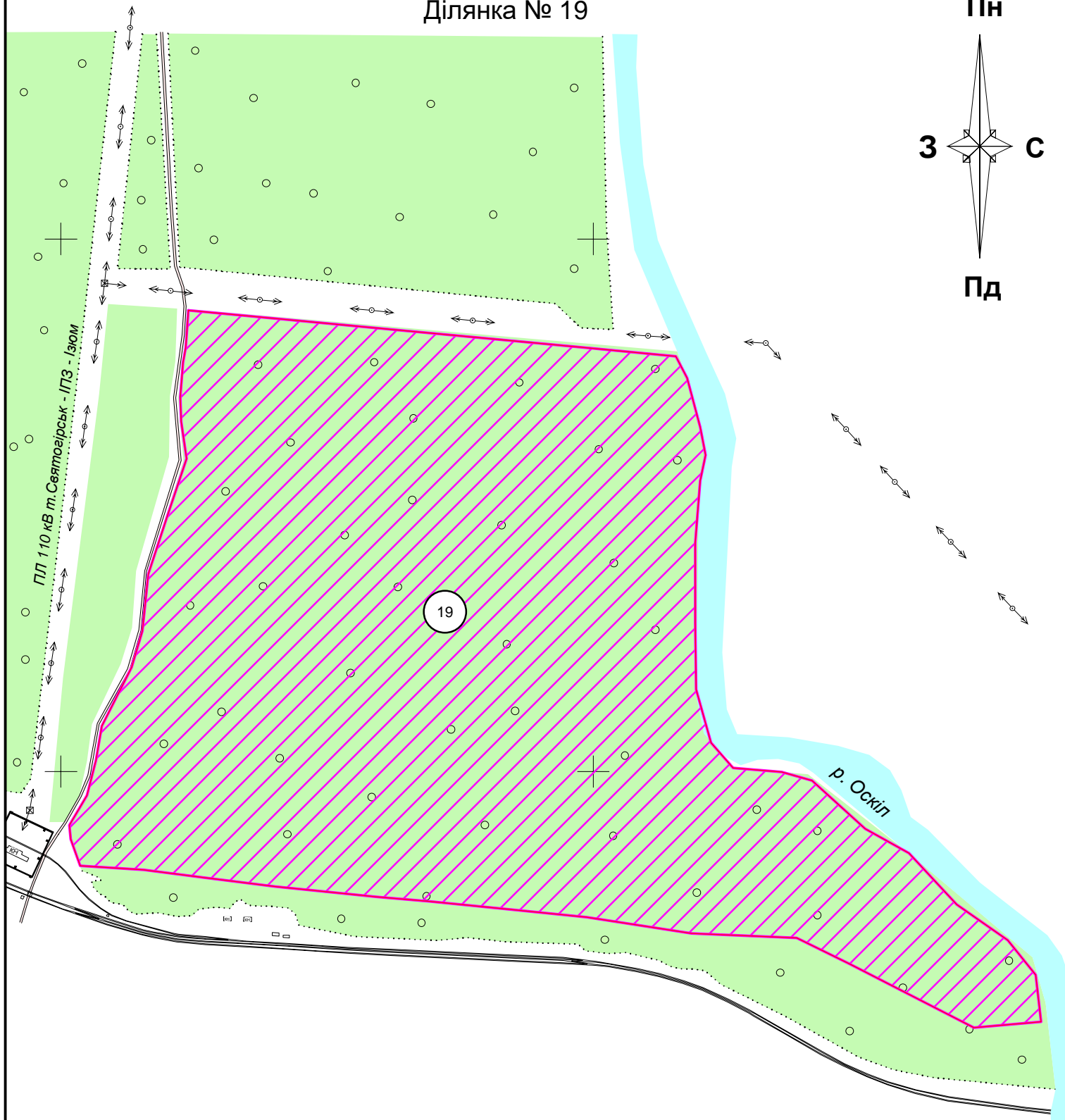


Умовні позначення

- межа населеного пункту
- межа земельної ділянки

					Замовник: Головне управління Держгеокадастру у Харківській області				
					Матеріали польових топографо-геодезичних робіт				
зм.	аркуш	№ докум.	підпис	дата	Місцезнаходження : Харківська область, Ізюмський район, Оскільська сільська територіальна громада	Стадія	Лист	Листів	
Виконавець	Павленко Ю.А					ТД	1	1	
Перевірив	Старунський А. І.				Топоплан 1:15000	ТОВ "ЛЕНД.КОМ" 2021 р.			

Ділянка № 19



Умовні позначення

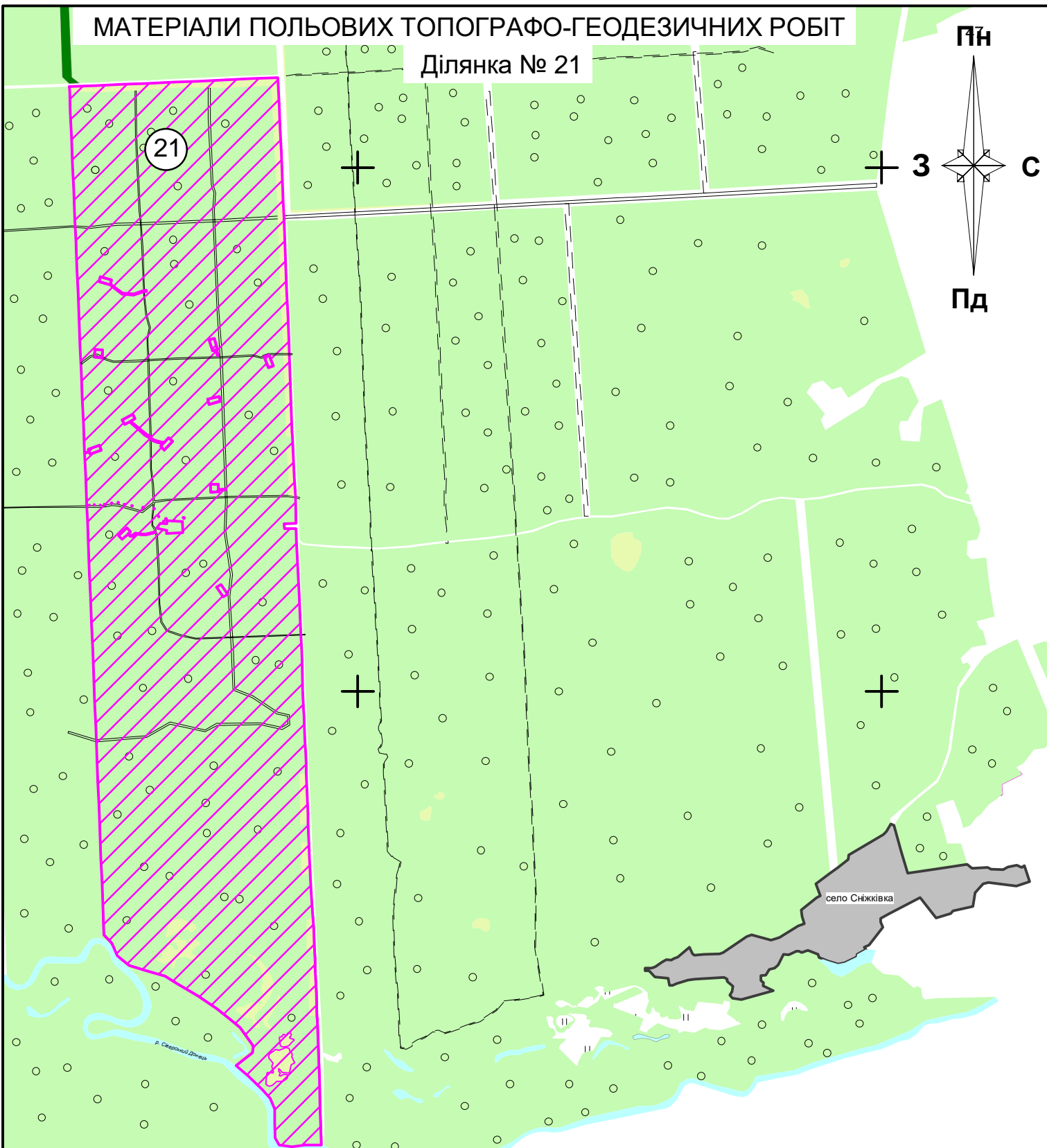
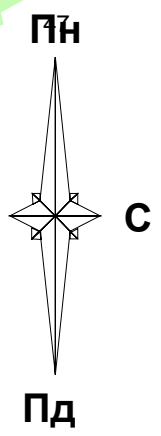
- Межа земельної ділянки

				Замовник: Головне управління Держгеокадастру у Харківській області				
				Матеріали польових топографо-геодезичних робіт				
зм.	аркуш	№ докум.	тип	дата	Місцезнаходження : Харківська область, Ізюмський район, Оскільська сільська територіальна громада	Стадія	Лист	Листів
Виконавець	Павленко Ю.А		ІНЖЕНЕР			ТД	1	1
Перевірив	Старунський А. І		СТАРУНСЬКИЙ АНАТОЛІЙ ІВАНОВИЧ		Топоплан 1:10000	ТОВ "ЛЕНД.КОМ" 2021 р.		



МАТЕРІАЛИ ПОЛЬОВИХ ТОПОГРАФО-ГЕОДЕЗИЧНИХ РОБІТ

Ділянка № 21



- Умовні позначення
- межа населеного пункту
 - межа земельної ділянки

					Замовник: Головне управління Держгеокадастру у Харківській області					
					Матеріали польових топографо-геодезичних робіт					
зм.	аркуш	№ докум.	підпис	дата	Місцезнаходження : Харківська область, Ізюмський район, Оскільська сільська територіальна громада			Стадія	Лист	Листів
Виконавець	Шурига В.І.							ТД	1	1
Перевірив	Старунський А.				Топоплан 1:40000			ТОВ "ЛЕНД.КОМ" 2021 р.		



ВІДОМІСТЬ

про обчислення площі земельної ділянки

система координат MSK-63

Харківська обласна державна адміністрація

на території Ізюмської міської територіальної громади Ізюмського району Харківської області \

для ведення лісового господарства і пов'язаних з ним послуг

№	Назва	X	Y	Відстань (м)	Дирек. кути	Внутр. кути
1	1	5 460 988,846	338 999,209	122,98	101°16'08"	082°46'06"
2	2	5 460 964,814	339 119,817	189,53	061°11'32"	220°04'37"
3	3	5 461 056,144	339 285,892	161,00	094°16'24"	146°55'08"
4	4	5 461 044,147	339 446,445	73,13	094°16'23"	180°00'01"
5	5	5 461 038,698	339 519,373	64,80	094°16'24"	179°59'59"
6	6	5 461 033,869	339 583,997	158,81	094°16'22"	180°00'03"
7	7	5 461 022,037	339 742,368	185,15	094°19'42"	179°56'40"
8	8	5 461 008,064	339 926,985	20,38	094°31'44"	179°47'57"
9	9	5 461 006,455	339 947,298	165,47	094°31'43"	180°00'01"
10	10	5 460 993,390	340 112,250	183,43	095°18'37"	179°13'06"
11	11	5 460 976,414	340 294,888	149,87	095°18'36"	180°00'01"
12	12	5 460 962,544	340 444,116	182,71	136°36'53"	138°41'43"
13	13	5 460 829,760	340 569,619	106,43	125°47'19"	190°49'34"
14	14	5 460 767,520	340 655,953	103,86	113°20'45"	192°26'34"
15	15	5 460 726,363	340 751,308	97,74	089°10'16"	204°10'30"
16	16	5 460 727,777	340 849,035	134,60	075°52'08"	193°18'08"
17	17	5 460 760,638	340 979,559	101,22	075°52'05"	180°00'03"
18	18	5 460 785,351	341 077,714	45,53	075°52'08"	179°59'57"
19	19	5 460 796,467	341 121,867	18,79	075°52'03"	180°00'04"
20	20	5 460 801,054	341 140,085	13,89	075°52'18"	179°59'45"
21	21	5 460 804,445	341 153,557	140,42	075°52'08"	180°00'11"
22	22	5 460 838,728	341 289,729	143,54	092°54'51"	162°57'16"
23	23	5 460 831,430	341 433,086	133,48	103°21'37"	169°33'14"
24	24	5 460 800,587	341 562,950	86,96	146°16'04"	137°05'33"
25	25	5 460 728,267	341 611,240	134,08	179°46'35"	146°29'29"
26	26	5 460 594,191	341 611,763	39,25	149°17'11"	210°29'25"
27	27	5 460 560,443	341 631,812	54,51	122°10'27"	207°06'44"
28	28	5 460 531,418	341 677,949	71,44	104°52'29"	197°17'58"
29	29	5 460 513,080	341 746,991	135,18	094°33'10"	190°19'19"
30	30	5 460 502,350	341 881,743	169,89	094°33'12"	179°59'58"
31	31	5 460 488,863	342 051,099	111,67	099°11'52"	175°21'19"
32	32	5 460 471,013	342 161,334	116,04	099°11'50"	180°00'03"
33	33	5 460 452,466	342 275,883	152,66	120°48'40"	158°23'10"
34	34	5 460 374,270	342 407,000	191,17	114°05'14"	186°43'26"
35	35	5 460 296,247	342 581,527	141,30	098°46'15"	195°18'59"
36	36	5 460 274,702	342 721,170	122,16	122°02'37"	156°43'37"
37	37	5 460 209,890	342 824,715	102,20	131°33'45"	170°28'52"
38	38	5 460 142,087	342 901,184	110,29	131°33'44"	180°00'01"
39	39	5 460 068,916	342 983,708	133,44	110°12'19"	201°21'25"
40	40	5 460 022,827	343 108,938	134,65	084°31'20"	205°41'00"
41	41	5 460 035,681	343 242,974	135,09	084°31'18"	180°00'02"
42	42	5 460 048,578	343 377,448	163,56	096°43'25"	167°47'53"
43	43	5 460 029,429	343 539,880	138,90	096°43'22"	180°00'03"
44	44	5 460 013,169	343 677,824	96,81	106°59'35"	169°43'47"
45	45	5 459 984,876	343 770,407	119,15	097°00'08"	189°59'26"
46	46	5 459 970,351	343 888,665	147,97	120°07'03"	156°53'05"
47	47	5 459 896,105	344 016,656	254,95	137°10'14"	162°56'49"
48	48	5 459 709,130	344 189,976	135,93	129°39'09"	187°31'05"
49	49	5 459 622,386	344 294,636	162,63	129°39'07"	180°00'02"
50	50	5 459 518,609	344 419,850	174,19	116°58'03"	192°41'04"
51	51	5 459 439,617	344 575,099	187,60	116°58'03"	179°59'59"
52	52	5 459 354,544	344 742,298	57,46	116°58'06"	179°59'58"
53	53	5 459 328,488	344 793,506	69,74	116°58'05"	180°00'00"
54	54	5 459 296,862	344 855,661	54,33	116°58'04"	180°00'01"
55	55	5 459 272,226	344 904,079	181,62	116°58'01"	180°00'03"
56	56	5 459 189,866	345 065,950	140,65	116°58'02"	179°59'59"
57	57	5 459 126,082	345 191,310	197,37	116°58'04"	179°59'59"
58	58	5 459 036,578	345 367,217	192,84	116°58'02"	180°00'01"

№	Назва	X	Y	Відстань (м)	Дирек. кути	Внутр. кути
59	59	5 458 949,127	345 539,092	191,87	116°58'02"	180°00'00"
60	60	5 458 862,119	345 710,096	150,26	207°48'01"	089°10'01"
61	61	5 458 729,199	345 640,014	149,26	110°13'23"	277°34'39"
62	62	5 458 677,602	345 780,077	188,18	110°13'20"	180°00'02"
63	63	5 458 612,555	345 956,657	189,05	179°04'02"	111°09'19"
64	64	5 458 423,531	345 959,735	155,07	179°04'03"	179°59'59"
65	65	5 458 268,481	345 962,259	126,72	092°03'39"	267°00'24"
66	66	5 458 263,924	346 088,902	165,97	092°03'42"	179°59'57"
67	67	5 458 257,953	346 254,769	125,59	359°23'50"	272°39'52"
68	68	5 458 383,537	346 253,448	124,76	359°23'52"	179°59'58"
69	69	5 458 508,290	346 252,137	100,50	108°34'50"	070°49'02"
70	70	5 458 476,266	346 347,401	104,84	108°34'48"	180°00'02"
71	71	5 458 442,862	346 446,774	102,21	180°44'40"	107°50'08"
72	72	5 458 340,661	346 445,446	36,97	159°23'30"	201°21'10"
73	73	5 458 306,053	346 458,460	76,88	169°25'59"	169°57'31"
74	74	5 458 230,475	346 472,559	64,77	115°50'43"	233°35'15"
75	75	5 458 202,240	346 530,848	68,94	101°13'34"	194°37'10"
76	76	5 458 188,819	346 598,468	48,70	084°35'14"	196°38'19"
77	77	5 458 193,413	346 646,953	150,11	099°38'30"	164°56'44"
78	78	5 458 168,272	346 794,941	145,19	090°12'30"	189°26'00"
79	79	5 458 167,744	346 940,134	156,95	107°52'39"	162°19'51"
80	80	5 458 119,563	347 089,505	132,24	098°24'42"	189°27'58"
81	81	5 458 100,219	347 220,319	164,33	098°24'43"	179°59'59"
82	82	5 458 076,179	347 382,885	30,65	050°02'15"	228°22'28"
83	83	5 458 095,865	347 406,377	227,69	101°37'11"	128°25'04"
84	84	5 458 050,005	347 629,400	83,95	125°34'41"	156°02'30"
85	85	5 458 001,163	347 697,677	166,11	110°06'21"	195°28'20"
86	86	5 457 944,062	347 853,664	161,34	104°19'52"	185°46'28"
87	87	5 457 904,127	348 009,979	150,14	099°49'05"	184°30'48"
88	88	5 457 878,526	348 157,916	91,51	099°49'02"	180°00'02"
89	89	5 457 862,923	348 248,085	94,88	112°08'44"	167°40'18"
90	90	5 457 827,158	348 335,963	56,86	104°29'36"	187°39'08"
91	91	5 457 812,929	348 391,009	75,79	106°23'06"	178°06'30"
92	92	5 457 791,550	348 463,719	80,28	121°17'00"	165°06'05"
93	93	5 457 749,861	348 532,330	170,94	148°33'21"	152°43'39"
94	94	5 457 604,026	348 621,502	182,77	150°01'24"	178°31'57"
95	95	5 457 445,706	348 712,822	106,02	177°56'24"	152°05'00"
96	96	5 457 339,758	348 716,633	123,81	177°56'25"	179°59'59"
97	97	5 457 216,032	348 721,083	175,46	177°56'28"	179°59'57"
98	98	5 457 040,685	348 727,387	192,60	176°30'40"	181°25'48"
99	99	5 456 848,442	348 739,108	172,18	176°30'41"	179°59'58"
100	100	5 456 676,581	348 749,585	158,42	176°30'41"	180°00'01"
101	101	5 456 518,458	348 759,225	186,11	176°59'26"	179°31'15"
102	102	5 456 332,606	348 768,996	176,83	175°21'28"	181°37'58"
103	103	5 456 156,353	348 783,308	192,69	175°21'30"	179°59'58"
104	104	5 455 964,298	348 798,901	190,57	175°21'30"	180°00'00"
105	105	5 455 774,350	348 814,323	165,31	175°21'30"	180°00'00"
106	106	5 455 609,580	348 827,701	193,62	175°21'30"	179°59'59"
107	107	5 455 416,598	348 843,369	183,38	175°21'29"	180°00'02"
108	108	5 455 233,821	348 858,210	189,20	175°21'31"	179°59'58"
109	109	5 455 045,241	348 873,520	177,59	175°21'01"	180°00'30"
110	110	5 454 868,238	348 887,916	161,34	175°21'01"	180°00'00"
111	111	5 454 707,429	348 900,995	186,14	175°20'45"	180°00'15"
112	112	5 454 521,906	348 916,098	190,51	175°17'45"	180°03'01"
113	113	5 454 332,039	348 931,722	194,17	174°56'02"	180°21'43"
114	114	5 454 138,631	348 948,868	137,10	174°56'01"	180°00'01"
115	115	5 454 002,070	348 960,975	197,18	174°56'03"	179°59'58"
116	116	5 453 805,661	348 978,386	178,08	265°57'56"	088°58'07"
117	117	5 453 793,132	348 800,744	116,98	265°57'54"	180°00'02"
118	118	5 453 784,901	348 684,056	130,60	265°57'57"	179°59'58"
119	119	5 453 775,713	348 553,780	150,15	265°57'57"	180°00'00"
120	120	5 453 765,150	348 404,006	157,63	265°57'57"	179°59'59"
121	121	5 453 754,061	348 246,768	145,07	265°57'57"	180°00'01"
122	122	5 453 743,855	348 102,057	120,45	265°57'58"	179°59'59"
123	123	5 453 735,382	347 981,910	140,32	265°57'58"	180°00'00"
124	124	5 453 725,511	347 841,937	146,68	265°57'57"	180°00'01"

№	Назва	X	Y	Відстань (м)	Дирек. кути	Внутр. кути
125	125	5 453 715,192	347 695,624	104,75	265°57'57"	180°00'00"
126	126	5 453 707,823	347 591,137	125,52	265°57'55"	180°00'02"
127	127	5 453 698,991	347 465,925	82,15	265°58'00"	179°59'55"
128	128	5 453 693,213	347 383,979	158,16	266°25'33"	179°32'28"
129	129	5 453 683,353	347 226,127	112,48	266°25'31"	180°00'02"
130	130	5 453 676,340	347 113,870	91,09	266°25'34"	179°59'57"
131	131	5 453 670,662	347 022,961	114,84	266°25'32"	180°00'02"
132	132	5 453 663,502	346 908,340	105,86	266°25'32"	180°00'00"
133	133	5 453 656,902	346 802,684	118,85	266°25'30"	180°00'02"
134	134	5 453 649,491	346 684,063	114,84	266°25'34"	179°59'56"
135	135	5 453 642,332	346 569,442	109,96	266°25'33"	180°00'01"
136	136	5 453 635,477	346 459,697	101,80	266°25'29"	180°00'04"
137	137	5 453 629,129	346 358,100	105,77	266°25'35"	179°59'54"
138	138	5 453 622,536	346 252,532	108,29	266°25'31"	180°00'04"
139	139	5 453 615,784	346 144,453	83,59	266°25'31"	179°59'59"
140	140	5 453 610,572	346 061,021	174,74	266°25'33"	179°59'58"
141	141	5 453 599,679	345 886,622	122,92	266°25'33"	180°00'01"
142	142	5 453 592,016	345 763,942	72,30	266°25'31"	180°00'02"
143	143	5 453 587,508	345 691,783	169,71	266°25'32"	179°59'58"
144	144	5 453 576,928	345 522,407	162,42	266°25'33"	179°59'59"
145	145	5 453 566,803	345 360,303	151,92	266°25'31"	180°00'02"
146	146	5 453 557,331	345 208,682	164,94	266°25'33"	179°59'58"
147	147	5 453 547,049	345 044,065	110,63	266°25'32"	180°00'01"
148	148	5 453 540,152	344 933,651	94,36	266°25'34"	179°59'58"
149	149	5 453 534,270	344 839,473	173,19	266°25'33"	180°00'02"
150	150	5 453 523,473	344 666,622	102,32	266°25'32"	180°00'00"
151	151	5 453 517,094	344 564,503	182,15	269°55'06"	176°30'27"
152	152	5 453 516,834	344 382,356	100,14	269°55'05"	180°00'00"
153	153	5 453 516,691	344 282,214	44,89	274°34'09"	175°20'57"
154	154	5 453 520,267	344 237,466	78,77	274°34'10"	179°59'59"
155	155	5 453 526,542	344 158,950	56,66	263°23'01"	191°11'09"
156	156	5 453 520,013	344 102,663	57,88	233°24'42"	209°58'19"
157	157	5 453 485,513	344 056,189	52,70	267°30'34"	145°54'08"
158	158	5 453 483,223	344 003,540	169,66	267°30'31"	180°00'03"
159	159	5 453 475,848	343 834,044	163,20	267°30'31"	180°00'00"
160	160	5 453 468,754	343 671,000	100,83	267°30'31"	180°00'00"
161	161	5 453 464,371	343 570,262	104,31	267°30'29"	180°00'02"
162	162	5 453 459,836	343 466,052	62,97	266°00'34"	181°29'56"
163	163	5 453 455,454	343 403,239	158,50	266°00'33"	180°00'01"
164	164	5 453 444,423	343 245,127	147,64	266°00'36"	179°59'57"
165	165	5 453 434,150	343 097,849	179,75	266°00'35"	180°00'01"
166	166	5 453 421,641	342 918,530	162,52	266°00'33"	180°00'02"
167	167	5 453 410,330	342 756,402	134,91	003°45'08"	082°15'25"
168	168	5 453 544,952	342 765,231	162,32	003°45'09"	180°00'00"
169	169	5 453 706,923	342 775,854	139,45	003°45'08"	180°00'00"
170	170	5 453 846,073	342 784,980	95,08	003°45'06"	180°00'03"
171	171	5 453 940,948	342 791,201	161,64	003°45'10"	179°59'55"
172	172	5 454 102,244	342 801,781	191,36	003°45'07"	180°00'03"
173	173	5 454 293,191	342 814,303	101,54	003°45'07"	180°00'01"
174	174	5 454 394,509	342 820,947	127,16	003°45'09"	179°59'58"
175	175	5 454 521,396	342 829,269	178,02	003°45'07"	180°00'02"
176	176	5 454 699,031	342 840,918	146,29	003°45'06"	180°00'01"
177	177	5 454 845,003	342 850,490	162,65	003°45'08"	179°59'58"
178	178	5 455 007,300	342 861,134	150,13	003°45'06"	180°00'02"
179	179	5 455 157,106	342 870,957	137,61	003°45'07"	179°59'58"
180	180	5 455 294,420	342 879,962	135,24	003°45'07"	180°00'00"
181	181	5 455 429,374	342 888,812	145,09	003°45'07"	180°00'00"
182	182	5 455 574,153	342 898,306	72,96	269°07'50"	274°37'16"
183	183	5 455 573,046	342 825,350	125,03	269°07'47"	180°00'04"
184	184	5 455 571,147	342 700,339	193,21	269°12'23"	179°55'24"
185	185	5 455 568,471	342 507,149	193,11	269°01'41"	180°10'42"
186	186	5 455 565,195	342 314,068	191,53	267°45'50"	181°15'51"
187	187	5 455 557,722	342 122,688	186,24	272°25'14"	175°20'35"
188	188	5 455 565,588	341 936,615	189,23	272°41'36"	179°43'38"
189	189	5 455 574,480	341 747,592	155,52	275°25'25"	177°16'11"
190	190	5 455 589,179	341 592,772	188,21	274°40'41"	180°44'44"

№	Назва	X	Y	Відстань (м)	Дирек. кути	Внутр. кути
191	191	5 455 604,529	341 405,188	169,71	274°40'41"	180°00'00"
192	192	5 455 618,370	341 236,046	117,28	274°12'26"	180°28'15"
193	193	5 455 626,974	341 119,086	185,43	274°12'26"	180°00'00"
194	194	5 455 640,578	340 934,157	198,47	274°12'26"	180°00'00"
195	195	5 455 655,139	340 736,218	193,15	274°12'27"	179°59'59"
196	196	5 455 669,310	340 543,590	163,35	274°12'25"	180°00'02"
197	197	5 455 681,293	340 380,683	128,89	274°12'26"	179°59'59"
198	198	5 455 690,749	340 252,140	151,73	274°12'25"	180°00'01"
199	199	5 455 701,880	340 100,815	174,96	274°12'29"	179°59'56"
200	200	5 455 714,718	339 926,326	194,57	274°12'31"	179°59'58"
201	201	5 455 728,997	339 732,279	182,58	274°12'30"	180°00'01"
202	202	5 455 742,395	339 550,196	182,69	274°12'31"	179°59'59"
203	203	5 455 755,802	339 367,997	111,96	276°46'32"	177°25'59"
204	204	5 455 769,011	339 256,819	118,72	276°46'32"	180°00'00"
205	205	5 455 783,018	339 138,925	162,05	265°35'38"	191°10'54"
206	206	5 455 770,568	338 977,349	59,04	257°01'44"	188°33'54"
207	207	5 455 757,317	338 919,820	94,45	289°45'30"	147°16'14"
208	208	5 455 789,247	338 830,928	112,49	272°20'52"	197°24'38"
209	209	5 455 793,855	338 718,531	96,94	272°20'49"	180°00'02"
210	210	5 455 797,825	338 621,671	131,42	003°07'39"	089°13'11"
211	211	5 455 929,053	338 628,841	193,96	003°07'39"	180°00'00"
212	212	5 456 122,723	338 639,423	183,04	003°07'39"	180°00'00"
213	213	5 456 305,492	338 649,409	152,32	003°07'38"	180°00'00"
214	214	5 456 457,587	338 657,719	188,11	003°07'38"	180°00'00"
215	215	5 456 645,416	338 667,981	95,11	025°35'35"	157°32'03"
216	216	5 456 731,190	338 709,064	44,17	331°20'06"	234°15'28"
217	217	5 456 769,947	338 687,876	148,58	002°24'32"	148°55'34"
218	218	5 456 918,391	338 694,121	141,78	002°24'34"	179°59'59"
219	219	5 457 060,041	338 700,081	137,17	002°24'33"	180°00'01"
220	220	5 457 197,089	338 705,847	138,85	024°59'01"	157°25'32"
221	221	5 457 322,943	338 764,490	195,33	357°00'24"	207°58'37"
222	222	5 457 518,008	338 754,290	107,97	001°00'40"	175°59'45"
223	223	5 457 625,959	338 756,195	97,83	001°00'42"	179°59'58"
224	224	5 457 723,771	338 757,922	168,10	009°53'45"	171°06'56"
225	225	5 457 889,373	338 786,812	173,12	359°29'07"	190°24'38"
226	226	5 458 062,487	338 785,257	168,90	004°51'11"	174°37'56"
227	227	5 458 230,780	338 799,546	174,05	004°51'10"	180°00'01"
228	228	5 458 404,203	338 814,270	174,87	004°26'17"	180°24'53"
229	229	5 458 578,550	338 827,802	181,35	004°26'18"	180°00'00"
230	230	5 458 759,360	338 841,836	161,18	004°02'16"	180°24'02"
231	231	5 458 920,137	338 853,185	181,77	004°02'16"	180°00'00"
232	232	5 459 101,452	338 865,984	164,97	004°02'16"	180°00'00"
233	233	5 459 266,012	338 877,600	169,94	002°25'15"	181°37'01"
234	234	5 459 435,798	338 884,778	186,79	005°56'31"	176°28'44"
235	235	5 459 621,587	338 904,115	161,68	004°43'17"	181°13'14"
236	236	5 459 782,719	338 917,423	178,58	002°57'56"	181°45'21"
237	237	5 459 961,061	338 926,662	188,86	004°02'16"	178°55'40"
238	238	5 460 149,456	338 939,961	157,67	004°30'54"	179°31'22"
239	239	5 460 306,637	338 952,373	136,77	004°30'58"	179°59'56"
240	240	5 460 442,979	338 963,142	186,37	003°38'50"	180°52'08"
241	241	5 460 628,968	338 974,997	187,31	003°40'28"	179°58'22"
242	242	5 460 815,893	338 987,001	173,38	004°02'15"	179°38'13"
				33396,16		43200°00'00"

Площа ділянки S=5185,0000 (га), з ймовірною похибкою 0,0062 (га)

Обчислив сертифікований інженер-землевпорядник



А. І. Старунський

про обчислення площі земельної ділянки

система координат СК-63

Харківська обласна державна адміністрація

на території Ізюмської міської територіальної громади Ізюмського району Харківської області

для ведення лісового господарства і пов'язаних з ним послуг

№	X	Y	Відстань (м)	Дирек. кути	Внутр. кути
1	5 452 666,070	6 193 476,454	123,00	102°47'01"	082°46'11"
2	5 452 638,855	6 193 596,401	189,56	062°42'28"	220°04'34"
3	5 452 725,772	6 193 764,856	161,02	095°47'18"	146°55'11"
4	5 452 709,532	6 193 925,057	73,14	095°47'16"	180°00'03"
5	5 452 702,156	6 193 997,826	64,81	095°47'19"	179°59'58"
6	5 452 695,619	6 194 062,309	158,83	095°47'17"	180°00'03"
7	5 452 679,601	6 194 220,332	185,17	095°50'36"	179°56'42"
8	5 452 660,749	6 194 404,540	20,38	096°02'41"	179°47'56"
9	5 452 658,603	6 194 424,806	165,49	096°02'39"	180°00'03"
10	5 452 641,178	6 194 589,376	183,45	096°49'33"	179°13'06"
11	5 452 619,375	6 194 771,524	149,89	096°49'32"	180°00'01"
12	5 452 601,561	6 194 920,353	182,73	138°07'49"	138°41'43"
13	5 452 465,487	6 195 042,316	106,44	127°18'14"	190°49'34"
14	5 452 400,978	6 195 126,984	103,87	114°51'41"	192°26'33"
15	5 452 357,308	6 195 221,229	97,75	090°41'11"	204°10'30"
16	5 452 356,137	6 195 318,972	134,61	077°23'02"	193°18'09"
17	5 452 385,539	6 195 450,336	101,23	077°23'03"	179°59'59"
18	5 452 407,649	6 195 549,123	45,54	077°23'02"	180°00'01"
19	5 452 417,595	6 195 593,560	18,79	077°23'02"	180°00'00"
20	5 452 421,699	6 195 611,896	13,89	077°23'14"	179°59'48"
21	5 452 424,733	6 195 625,455	140,44	077°23'02"	180°00'11"
22	5 452 455,407	6 195 762,502	143,56	094°25'46"	162°57'16"
23	5 452 444,320	6 195 905,632	133,49	104°52'35"	169°33'11"
24	5 452 410,048	6 196 034,650	86,97	147°46'59"	137°05'35"
25	5 452 336,468	6 196 081,016	134,09	181°17'32"	146°29'27"
26	5 452 202,409	6 196 077,992	39,26	150°48'06"	210°29'25"
27	5 452 168,138	6 196 097,144	54,51	123°41'22"	207°06'44"
28	5 452 137,900	6 196 142,502	71,44	106°23'25"	197°17'57"
29	5 452 117,740	6 196 211,043	135,19	096°04'05"	190°19'20"
30	5 452 103,449	6 196 345,479	169,91	096°04'06"	179°59'59"
31	5 452 085,487	6 196 514,438	111,68	100°42'47"	175°21'18"
32	5 452 064,726	6 196 624,174	116,05	100°42'46"	180°00'01"
33	5 452 043,153	6 196 738,205	152,68	122°19'35"	158°23'11"
34	5 451 961,508	6 196 867,223	191,19	115°36'09"	186°43'26"
35	5 451 878,889	6 197 039,643	141,31	100°17'10"	195°18'59"
36	5 451 853,656	6 197 178,682	122,17	123°33'35"	156°43'36"
37	5 451 786,121	6 197 280,486	102,21	133°04'38"	170°28'57"
38	5 451 716,313	6 197 355,144	110,30	133°04'42"	179°59'56"
39	5 451 640,977	6 197 435,711	133,45	111°43'14"	201°21'27"
40	5 451 591,588	6 197 559,690	134,67	086°02'12"	205°41'03"
41	5 451 600,896	6 197 694,033	135,10	086°02'11"	180°00'01"
42	5 451 610,235	6 197 828,814	163,57	098°14'19"	167°47'52"
43	5 451 586,796	6 197 990,699	138,91	098°14'15"	180°00'03"
44	5 451 566,893	6 198 128,178	96,82	108°30'29"	169°43'46"
45	5 451 536,159	6 198 219,989	119,16	098°31'02"	189°59'27"
46	5 451 518,511	6 198 337,833	147,98	121°37'59"	156°53'03"
47	5 451 440,898	6 198 463,828	254,97	138°41'10"	162°56'49"
48	5 451 249,386	6 198 632,157	135,95	131°10'05"	187°31'06"
49	5 451 159,896	6 198 734,496	162,64	131°10'03"	180°00'02"
50	5 451 052,834	6 198 856,932	174,21	118°28'59"	192°41'04"
51	5 450 969,756	6 199 010,051	187,61	118°28'59"	180°00'00"
52	5 450 880,283	6 199 174,956	57,46	118°29'02"	179°59'57"
53	5 450 852,879	6 199 225,462	69,74	118°29'00"	180°00'02"
54	5 450 819,618	6 199 286,764	54,33	118°29'02"	179°59'57"
55	5 450 793,707	6 199 334,518	181,64	118°28'58"	180°00'05"
56	5 450 707,086	6 199 494,169	140,67	118°29'01"	179°59'57"
57	5 450 640,001	6 199 617,809	197,39	118°29'00"	180°00'01"
58	5 450 545,867	6 199 791,303	192,86	118°28'59"	180°00'01"

№	X	Y	Відстань (м)	Дирек. кути	Внутр. кути
59	5 450 453,892	6 199 960,819	191,88	118°28'58"	180°00'01"
60	5 450 362,383	6 200 129,478	150,28	209°18'58"	089°10'01"
61	5 450 231,349	6 200 055,897	149,28	111°44'18"	277°34'39"
62	5 450 176,061	6 200 194,559	188,20	111°44'15"	180°00'03"
63	5 450 106,362	6 200 369,372	189,07	180°34'59"	111°09'16"
64	5 449 917,303	6 200 367,448	155,09	180°34'59"	180°00'00"
65	5 449 762,224	6 200 365,870	126,74	093°34'31"	267°00'28"
66	5 449 754,321	6 200 492,360	165,99	093°34'35"	179°59'56"
67	5 449 743,967	6 200 658,025	125,60	000°54'48"	272°39'47"
68	5 449 869,554	6 200 660,027	124,77	000°54'48"	180°00'00"
69	5 449 994,310	6 200 662,016	100,51	110°05'43"	070°49'05"
70	5 449 959,776	6 200 756,409	104,85	110°05'41"	180°00'02"
71	5 449 923,754	6 200 854,872	102,22	182°15'38"	107°50'03"
72	5 449 821,613	6 200 850,840	36,98	160°54'27"	201°21'11"
73	5 449 786,670	6 200 862,935	76,89	170°56'55"	169°57'32"
74	5 449 710,739	6 200 875,031	64,77	117°21'38"	233°35'17"
75	5 449 680,970	6 200 932,558	68,94	102°44'27"	194°37'12"
76	5 449 665,765	6 200 999,805	48,71	086°06'08"	196°38'19"
77	5 449 669,076	6 201 048,399	150,12	101°09'22"	164°56'45"
78	5 449 640,030	6 201 195,683	145,21	091°43'23"	189°25'59"
79	5 449 635,664	6 201 340,823	156,96	109°23'32"	162°19'51"
80	5 449 583,548	6 201 488,879	132,25	099°55'35"	189°27'57"
81	5 449 560,751	6 201 619,147	164,35	099°55'34"	180°00'00"
82	5 449 532,421	6 201 781,034	30,65	051°33'11"	228°22'23"
83	5 449 551,480	6 201 805,040	227,71	103°08'02"	128°25'09"
84	5 449 499,739	6 202 026,790	83,95	127°05'35"	156°02'27"
85	5 449 449,106	6 202 093,756	166,12	111°37'14"	195°28'20"
86	5 449 387,897	6 202 248,190	161,35	105°50'45"	185°46'29"
87	5 449 343,841	6 202 403,406	150,15	101°19'55"	184°30'50"
88	5 449 314,338	6 202 550,626	91,52	101°19'55"	180°00'00"
89	5 449 296,356	6 202 640,357	94,88	113°39'37"	167°40'18"
90	5 449 258,278	6 202 727,265	56,86	106°00'29"	187°39'08"
91	5 449 242,598	6 202 781,919	75,79	107°53'58"	178°06'31"
92	5 449 219,303	6 202 854,044	80,29	122°47'54"	165°06'04"
93	5 449 175,812	6 202 921,533	170,95	150°04'18"	152°43'36"
94	5 449 027,658	6 203 006,823	182,78	151°32'20"	178°31'58"
95	5 448 866,965	6 203 093,931	106,03	179°27'21"	152°04'59"
96	5 448 760,944	6 203 094,938	123,82	179°27'23"	179°59'58"
97	5 448 637,132	6 203 096,113	175,48	179°27'23"	180°00'00"
98	5 448 461,664	6 203 097,778	192,62	178°01'36"	181°25'47"
99	5 448 269,161	6 203 104,411	172,20	178°01'37"	179°59'59"
100	5 448 097,067	6 203 110,340	158,43	178°01'37"	180°00'00"
101	5 447 938,730	6 203 115,795	186,13	178°30'21"	179°31'15"
102	5 447 752,667	6 203 120,648	176,85	176°52'24"	181°37'57"
103	5 447 576,082	6 203 130,294	192,70	176°52'25"	179°59'59"
104	5 447 383,665	6 203 140,804	190,59	176°52'25"	180°00'00"
105	5 447 193,357	6 203 151,199	165,33	176°52'26"	179°59'59"
106	5 447 028,274	6 203 160,215	193,63	176°52'25"	180°00'02"
107	5 446 834,928	6 203 170,776	183,40	176°52'24"	180°00'00"
108	5 446 651,805	6 203 180,779	189,22	176°52'25"	179°59'59"
109	5 446 462,867	6 203 191,099	177,60	176°51'56"	180°00'28"
110	5 446 285,528	6 203 200,810	161,36	176°51'56"	180°00'01"
111	5 446 124,414	6 203 209,633	186,16	176°51'39"	180°00'17"
112	5 445 938,538	6 203 219,827	190,53	176°48'38"	180°03'01"
113	5 445 748,307	6 203 230,427	194,19	176°26'56"	180°21'43"
114	5 445 554,494	6 203 242,455	137,11	176°26'55"	180°00'00"
115	5 445 417,647	6 203 250,948	197,20	176°26'56"	179°59'59"
116	5 445 220,829	6 203 263,162	178,10	267°28'44"	088°58'12"
117	5 445 212,995	6 203 085,236	116,99	267°28'41"	180°00'04"
118	5 445 207,847	6 202 968,361	130,61	267°28'46"	179°59'55"
119	5 445 202,103	6 202 837,877	150,16	267°28'44"	180°00'02"
120	5 445 195,498	6 202 687,863	157,64	267°28'44"	180°00'00"
121	5 445 188,564	6 202 530,375	145,08	267°28'44"	180°00'00"
122	5 445 182,182	6 202 385,432	120,46	267°28'45"	179°59'59"
123	5 445 176,884	6 202 265,092	140,33	267°28'44"	180°00'01"
124	5 445 170,711	6 202 124,896	146,69	267°28'43"	180°00'00"

№	X	Y	Відстань (м)	Дирек. кути	Внутр. кути
125	5 445 164,258	6 201 978,348	104,76	267°28'44"	179°59'59"
126	5 445 159,650	6 201 873,693	125,53	267°28'41"	180°00'03"
127	5 445 154,126	6 201 748,281	82,16	267°28'49"	179°59'52"
128	5 445 150,514	6 201 666,203	158,17	267°56'22"	179°32'27"
129	5 445 144,827	6 201 508,133	112,48	267°56'21"	180°00'01"
130	5 445 140,782	6 201 395,721	91,09	267°56'23"	179°59'58"
131	5 445 137,507	6 201 304,687	114,85	267°56'23"	180°00'00"
132	5 445 133,378	6 201 189,907	105,87	267°56'21"	180°00'02"
133	5 445 129,571	6 201 084,105	118,86	267°56'20"	180°00'01"
134	5 445 125,296	6 200 965,320	114,85	267°56'25"	179°59'55"
135	5 445 121,168	6 200 850,540	109,97	267°56'24"	180°00'01"
136	5 445 117,215	6 200 740,644	101,80	267°56'19"	180°00'05"
137	5 445 113,553	6 200 638,906	105,78	267°56'25"	179°59'54"
138	5 445 109,751	6 200 533,192	108,30	267°56'20"	180°00'05"
139	5 445 105,856	6 200 424,963	83,60	267°56'22"	179°59'58"
140	5 445 102,850	6 200 341,416	174,75	267°56'24"	179°59'58"
141	5 445 096,568	6 200 166,775	122,93	267°56'22"	180°00'02"
142	5 445 092,148	6 200 043,925	72,31	267°56'22"	180°00'00"
143	5 445 089,548	6 199 971,665	169,72	267°56'21"	180°00'00"
144	5 445 083,445	6 199 802,055	162,43	267°56'23"	179°59'59"
145	5 445 077,605	6 199 639,726	151,93	267°56'22"	180°00'01"
146	5 445 072,142	6 199 487,894	164,95	267°56'23"	179°59'58"
147	5 445 066,212	6 199 323,049	110,64	267°56'22"	180°00'01"
148	5 445 062,234	6 199 212,481	94,37	267°56'22"	180°00'00"
149	5 445 058,841	6 199 118,172	173,20	267°56'22"	180°00'01"
150	5 445 052,613	6 198 945,081	102,33	267°56'22"	179°59'59"
151	5 445 048,934	6 198 842,820	182,16	271°25'56"	176°30'27"
152	5 445 053,487	6 198 660,712	100,15	271°25'53"	180°00'02"
153	5 445 055,989	6 198 560,592	44,89	276°04'57"	175°20'56"
154	5 445 060,746	6 198 515,951	78,77	276°05'00"	179°59'57"
155	5 445 069,094	6 198 437,621	56,67	264°53'51"	191°11'09"
156	5 445 064,054	6 198 381,176	57,89	234°55'30"	209°58'21"
157	5 445 030,790	6 198 333,802	52,70	269°01'25"	145°54'05"
158	5 445 029,892	6 198 281,106	169,67	269°01'20"	180°00'05"
159	5 445 026,997	6 198 111,458	163,21	269°01'20"	180°00'00"
160	5 445 024,212	6 197 948,269	100,84	269°01'22"	179°59'58"
161	5 445 022,492	6 197 847,441	104,32	269°01'20"	180°00'01"
162	5 445 020,712	6 197 743,138	62,97	267°31'25"	181°29'56"
163	5 445 017,991	6 197 680,225	158,51	267°31'22"	180°00'02"
164	5 445 011,140	6 197 521,862	147,65	267°31'26"	179°59'56"
165	5 445 004,761	6 197 374,350	179,77	267°31'24"	180°00'01"
166	5 444 996,993	6 197 194,746	162,54	267°31'24"	180°00'01"
167	5 444 989,969	6 197 032,360	134,93	005°16'01"	082°15'22"
168	5 445 124,326	6 197 044,746	162,34	005°16'00"	180°00'01"
169	5 445 285,977	6 197 059,647	139,47	005°16'00"	180°00'00"
170	5 445 424,854	6 197 072,449	95,09	005°15'59"	180°00'01"
171	5 445 519,542	6 197 081,177	161,66	005°16'01"	179°59'58"
172	5 445 680,519	6 197 096,017	191,38	005°16'00"	180°00'01"
173	5 445 871,088	6 197 113,584	101,55	005°16'00"	180°00'00"
174	5 445 972,206	6 197 122,905	127,17	005°16'01"	179°59'59"
175	5 446 098,842	6 197 134,579	178,04	005°16'00"	180°00'01"
176	5 446 276,126	6 197 150,921	146,30	005°16'00"	180°00'00"
177	5 446 421,809	6 197 164,350	162,66	005°16'01"	179°59'59"
178	5 446 583,786	6 197 179,282	150,14	005°16'00"	180°00'01"
179	5 446 733,296	6 197 193,064	137,62	005°16'00"	180°00'00"
180	5 446 870,339	6 197 205,697	135,26	005°15'59"	180°00'01"
181	5 447 005,025	6 197 218,112	145,11	005°16'01"	179°59'59"
182	5 447 149,518	6 197 231,432	72,97	270°38'41"	274°37'20"
183	5 447 150,339	6 197 158,466	125,04	270°38'39"	180°00'01"
184	5 447 151,745	6 197 033,436	193,23	270°43'14"	179°55'25"
185	5 447 154,175	6 196 840,225	193,13	270°32'32"	180°10'42"
186	5 447 156,003	6 196 647,106	191,55	269°16'43"	181°15'50"
187	5 447 153,591	6 196 455,576	186,26	273°56'06"	175°20'36"
188	5 447 166,373	6 196 269,757	189,25	274°12'29"	179°43'37"
189	5 447 180,260	6 196 081,016	155,53	276°56'17"	177°16'12"
190	5 447 199,048	6 195 926,623	188,23	276°11'34"	180°44'44"

№	X	Y	Відстань (м)	Дирек. кути	Внутр. кути
191	5 447 219,353	6 195 739,491	169,72	276°11'35"	179°59'58"
192	5 447 237,663	6 195 570,757	117,29	275°43'19"	180°28'16"
193	5 447 249,357	6 195 454,052	185,45	275°43'18"	180°00'01"
194	5 447 267,846	6 195 269,526	198,50	275°43'21"	179°59'58"
195	5 447 287,638	6 195 072,018	193,17	275°43'20"	180°00'01"
196	5 447 306,898	6 194 879,810	163,37	275°43'19"	180°00'01"
197	5 447 323,186	6 194 717,257	128,90	275°43'19"	180°00'00"
198	5 447 336,038	6 194 588,995	151,75	275°43'18"	180°00'01"
199	5 447 351,167	6 194 437,999	174,98	275°43'19"	179°59'59"
200	5 447 368,613	6 194 263,889	194,59	275°43'21"	179°59'58"
201	5 447 388,016	6 194 070,264	182,60	275°43'19"	180°00'02"
202	5 447 406,221	6 193 888,576	182,71	275°43'20"	179°59'58"
203	5 447 424,439	6 193 706,772	111,97	278°17'19"	177°26'01"
204	5 447 440,581	6 193 595,968	118,74	278°17'22"	179°59'57"
205	5 447 457,700	6 193 478,470	162,08	267°06'28"	191°10'54"
206	5 447 449,522	6 193 316,601	59,04	258°32'31"	188°33'57"
207	5 447 437,793	6 193 258,735	94,46	291°16'21"	147°16'10"
208	5 447 472,065	6 193 170,707	112,51	273°51'46"	197°24'35"
209	5 447 479,644	6 193 058,456	96,95	273°51'45"	180°00'00"
210	5 447 486,175	6 192 961,724	131,44	004°38'30"	089°13'15"
211	5 447 617,185	6 192 972,361	193,98	004°38'32"	179°59'58"
212	5 447 810,532	6 192 988,061	183,07	004°38'32"	180°00'01"
213	5 447 992,998	6 193 002,877	152,34	004°38'31"	180°00'01"
214	5 448 144,840	6 193 015,206	188,13	004°38'33"	179°59'59"
215	5 448 332,357	6 193 030,433	95,12	027°06'29"	157°32'03"
216	5 448 417,025	6 193 073,775	44,18	332°51'01"	234°15'28"
217	5 448 456,335	6 193 053,616	148,59	003°55'27"	148°55'34"
218	5 448 604,581	6 193 063,785	141,79	003°55'27"	179°59'59"
219	5 448 746,042	6 193 073,489	137,19	003°55'26"	180°00'01"
220	5 448 882,908	6 193 082,877	138,86	026°29'56"	157°25'30"
221	5 449 007,184	6 193 144,836	195,36	358°31'18"	207°58'38"
222	5 449 202,476	6 193 139,796	107,98	002°31'33"	175°59'45"
223	5 449 310,353	6 193 144,555	97,84	002°31'36"	179°59'58"
224	5 449 408,098	6 193 148,868	168,13	011°24'39"	171°06'57"
225	5 449 572,900	6 193 182,130	173,14	001°00'03"	190°24'36"
226	5 449 746,017	6 193 185,154	168,92	006°22'04"	174°37'59"
227	5 449 913,895	6 193 203,889	174,07	006°22'05"	179°59'59"
228	5 450 086,890	6 193 223,196	174,89	005°57'11"	180°24'54"
229	5 450 260,841	6 193 241,335	181,38	005°57'13"	179°59'58"
230	5 450 441,240	6 193 260,148	161,20	005°33'10"	180°24'03"
231	5 450 601,682	6 193 275,746	181,79	005°33'12"	179°59'58"
232	5 450 782,618	6 193 293,338	164,99	005°33'10"	180°00'02"
233	5 450 946,835	6 193 309,303	169,96	003°56'10"	181°37'00"
234	5 451 116,393	6 193 320,970	186,82	007°27'26"	176°28'45"
235	5 451 301,630	6 193 345,216	161,70	006°14'13"	181°13'13"
236	5 451 462,375	6 193 362,783	178,60	004°28'52"	181°45'21"
237	5 451 640,432	6 193 376,737	188,89	005°33'12"	178°55'40"
238	5 451 828,434	6 193 395,016	157,69	006°01'50"	179°31'21"
239	5 451 985,251	6 193 411,583	136,78	006°01'52"	179°59'58"
240	5 452 121,278	6 193 425,955	186,39	005°09'47"	180°52'06"
241	5 452 306,912	6 193 442,728	187,34	005°11'24"	179°58'23"
242	5 452 493,479	6 193 459,674	173,40	005°33'11"	179°38'13"
			33399,45		43200°00'00"

Площа ділянки S=5185,0000 (га), з ймовірною похибкою 0,0062 (га)

Обчислив сертифікований інженер-землевпорядник

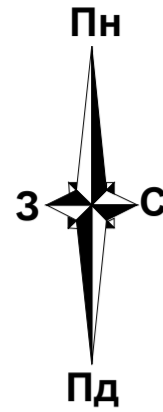


А. І. Старунський

КАДАСТРОВИЙ ПЛАН
ЗЕМЕЛЬНОЇ ДІЛЯНКИ
з позначенням меж зон обмежень

Кадастровий номер 6322886500:02:000:

дiл. № 1



КООРДИНАТИ ПОВОРОТНИХ ТОЧОК МЕЖ ЗЕМЕЛЬНОЇ ДІЛЯНКИ

Table with columns: № Назва точки, Відстань (м), Координати СК63(б) (м) (X, Y), Координати MSK-63 (м) (X, Y). Contains 178 rows of coordinate data.

КООРДИНАТИ ПОВОРОТНИХ ТОЧОК МЕЖ ЗЕМЕЛЬНОЇ ДІЛЯНКИ

Table with columns: № Назва точки, Відстань (м), Координати СК63(б) (м) (X, Y), Координати MSK-63 (м) (X, Y). Contains 83 rows of coordinate data.

ПЕРЕЛІК ОБМЕЖЕНЬ У ВИКОРИСТАННІ ЗЕМЕЛЬНОЇ ДІЛЯНКИ
Обмеження встановлено згідно з Переліком обмежень щодо використання земельних ділянок, додаток б до Порядку, затвердженого Постановою КМУ № 1051 від 17.10.2012 р.

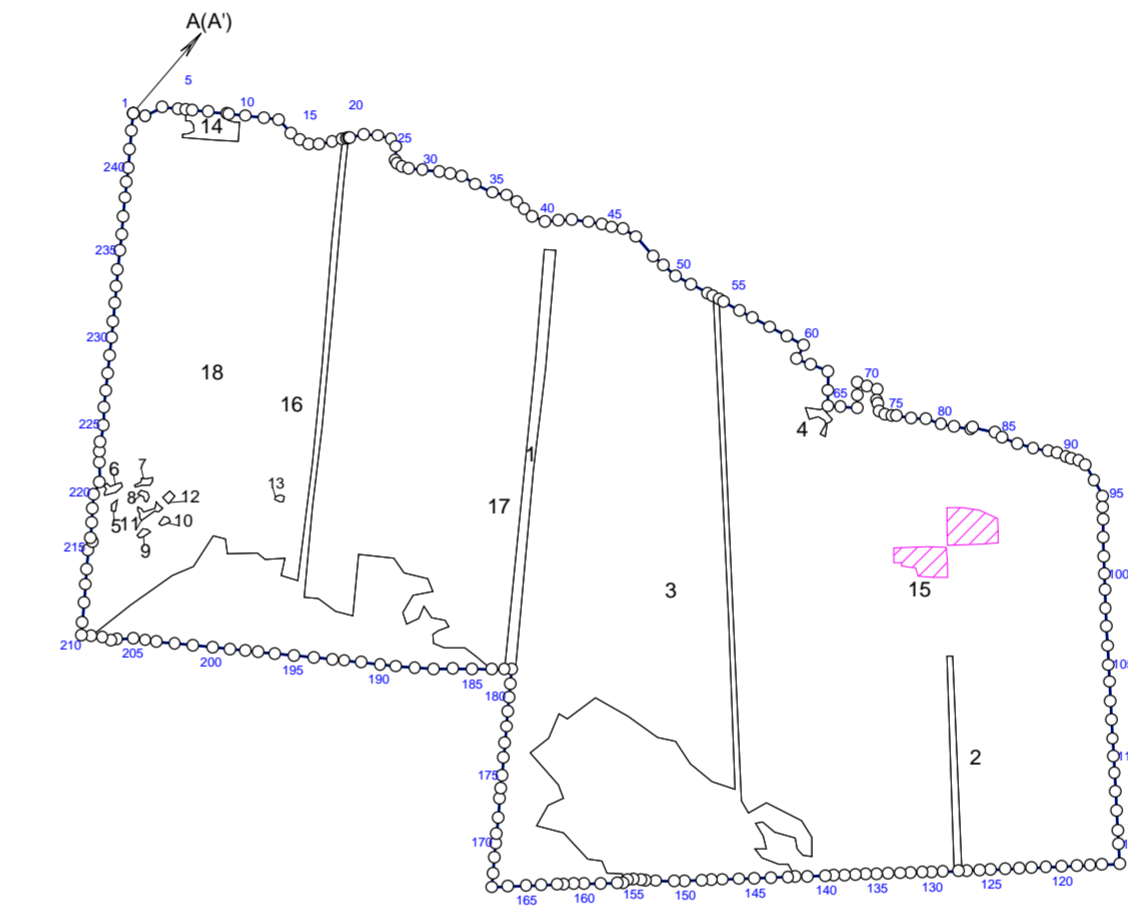
Table with columns: Умовні позначення, Код обмеження, Назва обмеження, Основні законодавчі акти, Площа, га. Lists restrictions on land use.

ЕКСПЛІКАЦІЯ ЗЕМЕЛЬНИХ УГІДЬ

Table with columns: № Код угіддя, Назва угіддя, Площа (га). Lists agricultural plots and their areas.

КООРДИНАТИ ПОВОРОТНИХ ТОЧОК МЕЖ ЗЕМЕЛЬНОЇ ДІЛЯНКИ

Table with columns: № Назва точки, Відстань (м), Координати СК63(б) (м) (X, Y), Координати MSK-63 (м) (X, Y). Contains 27 rows of coordinate data.



ТАБЛИЦЯ КООРДИНАТ меж зон обмежень система координат СК63

Table with columns: №, X, Y, Довжина. Lists coordinates and lengths for boundary points.

ТАБЛИЦЯ КООРДИНАТ меж зон обмежень система координат MSK-63

Table with columns: №, X, Y, Довжина. Lists coordinates and lengths for boundary points in MSK-63 system.

ОПИС СУМІЖНИХ ЗЕМЛЕВЛАСНИКІВ ТА ЗЕМЛЕКОРИСТУВАЧІВ

Table with columns: A(А) землі комунальної власності (кад. номер не вказано). Lists neighboring landowners.

Official stamp and signature block. Includes text: Харківська обласна державна адміністрація, Територіальний підрозділ у справах земельних відносин, Харківський район, Ізюмська міська територіальна громада. Includes a signature and date.

Площа = 5185,0000 га
Периметр = 33399,50 м

*Відомість про встановлені межові знаки-список межових знаків відповідно порядковому номеру поворотної точки земельної ділянки

ПЕРЕЛІК ОБМЕЖЕНЬ
у використанні земельної ділянки

57

№ 1 площею 5185.0000 га.

від «___» _____ 2021 р.

Ізюмська міська територіальна громада

Згідно з Переліком обмежень щодо використання земельних ділянок, додатка 6 Порядку ведення
Державного земельного кадастру, затвердженого Постановою КМУ № 1051 від 17.10.2012 р.

Код	Назва	Площа, га	Код	Назва	Площа, га
1	Охоронна зона	0	6.06	Історико-культурне обмеження	0
1.01	Охоронна зона навколо території та об'єкта природно-заповідного фонду	0	06.06.1	Буферна зона об'єкта всесвітньої спадщини	0
1.02	Зона охорони пам'ятки культурної спадщини	0	06.06.2	Історичний ареал населеного місця	0
01.02.1	Охоронна зона пам'ятки культурної спадщини	0	06.06.3	Охоронювана археологічна територія	0
01.02.2	Зона регулювання забудови	0	06.06.4	Історико-культурний заповідник	0
01.02.3	Зона охоронюваного ландшафту	0	06.06.5	Історико-культурна заповідна територія	0
01.02.4	Зона охорони археологічного культурного шару	0	7	Земельні сервітути	0
1.03	Охоронна зона навколо (уздовж) об'єкта транспорту	0	7.01	Право проходу та проїзду на велосипеді	0
01.03.1	Санітарно-захисна зона навколо (уздовж) об'єкта транспорту	0	7.02	Право проїзду на транспортному засобі по наявному шляху	0
1.04	Охоронна зона навколо (уздовж) об'єкта зв'язку	0	7.03	Право прокладення та експлуатації ліній електропередачі, зв'язку, трубопроводів, інших лінійних комунікацій	0
01.04.1	Охоронна зона навколо (уздовж) об'єкта електрозв'язку	0	7.04	Право прокладати на свою земельну ділянку водопровід із чужої природної водойми або через чужу земельну ділянку	0
01.04.2	Санітарно-захисна зона навколо (уздовж) об'єкта електрозв'язку	0	7.05	Право відводу води із своєї земельної ділянки на сусідню або через сусідню земельну ділянку	0
1.05	Охоронна зона навколо (уздовж) об'єкта енергетичної системи	0	7.06	Право забору води з природної водойми, розташованої на сусідній земельній ділянці, та право проходу до природної водойми	0
01.05.1	Санітарно-захисна зона навколо (уздовж) об'єкта енергетичної системи	0	7.07	Право поїти свою худобу із природної водойми, розташованої на сусідній земельній ділянці, та право прогону худоби до природної водойми	0
1.06	Охоронна зона навколо об'єкта гідрометеорологічної діяльності	0	7.08	Право прогону худоби по наявному шляху	0
1.07	Охоронна зона навколо геодезичного пункту	0	7.09	Право встановлення будівельних розташувань та складування будівельних матеріалів з метою ремонту будівель та споруд	0
1.08	Охоронна зона навколо інженерних комунікацій	0	7.1	Інші земельні сервітути	0
01.08.1	Санітарно-захисні смуги навколо інженерних комунікацій	0	8	Право користування чужою земельною ділянкою для забудови (суперфiцій)	0
1.09	Охоронна зона навколо промислового об'єкта	0	9	Право користування чужою земельною ділянкою для сільськогосподарських потреб (емфітевзис)	0
01.09.1	Санітарно-захисна смуга навколо промислового об'єкта	0	10	Території та об'єкти природно-заповідного фонду	0
2	Зона санітарної охорони	0	10.01	Національні природні парки	0
2.01	Зона санітарної охорони джерел та об'єктів централізованого питного водопостачання	0	10.02	Біосферні заповідники	0
02.01.1	Перший пояс зони санітарної охорони джерел та об'єктів централізованого питного водопостачання (суворого режиму)	0	10.03	Регіональні ландшафтні парки	30,000
02.01.2	Другий пояс зони санітарної охорони джерел та об'єктів централізованого питного водопостачання (обмеження)	0	10.04	Заказники	0
02.01.3	Третій пояс зони санітарної охорони джерел та об'єктів централізованого питного водопостачання (спостереження)	0	10.05	Пам'ятки природи	0
02.01.4	Санітарно-захисна смуга об'єкта водопостачання	0	10.06	Заповідні урочища	0
2.02	Округ санітарної охорони курортів	0	10.07	Парки-пам'ятки садово-паркового мистецтва	0
02.02.1	Перша зона округу санітарної охорони курорту (зона суворого режиму)	0	10.08	Заповідні зони національних природних парків	0
02.02.2	Друга зона округу санітарної охорони курорту (зона обмежень)	0	10.09	Зони регульованої рекреації національних природних парків	0
02.02.3	Третя зона округу санітарної охорони курорту (зона спостережень)	0	10.1	Зони стаціонарної рекреації національних природних парків	0
3	Санітарні зони, відстані, розриви	0	10.11	Господарські зони національних природних парків	0
3.01	Санітарно-захисна зона навколо об'єкта	0	10.12	Заповідні зони біосферних заповідників	0
3.02	Санітарна відстань (розрив) від об'єкта	0	10.13	Буферні зони біосферних заповідників	0
4	Зона особливого режиму використання земель	0	10.14	Зони антропогенних ландшафтів біосферних заповідників	0
4.01	Прикордонна смуга	0	10.15	Зони регульованого заповідного режиму біосферних заповідників	0
4.02	Зона особливого режиму використання земель навколо військової частини, інших військових формувань	0	10.16	Заповідні зони регіональних ландшафтних парків	0
4.03	Зона особливого режиму використання земель навколо військових об'єктів	0	10.17	Зони регульованої рекреації регіональних ландшафтних парків	0
5	Водоохоронне обмеження	0	10.18	Зони стаціонарної рекреації регіональних ландшафтних парків	0
5.01	Водоохоронна зона	0	10.19	Господарські зони регіональних ландшафтних парків	0
5.02	Прибережна захисна смуга вздовж річок, навколо водойм та на островах	0	10.2	Заповідні зони парків-пам'яток садово-паркового мистецтва	0
5.03	Прибережна захисна смуга вздовж морів, морських заток і лиманів та на островах у внутрішніх морських водах	0	10.21	Експозиційні зони парків-пам'яток садово-паркового мистецтва	0
5.04	Берегова смуга водних шляхів	0	10.22	Наукові зони парків-пам'яток садово-паркового мистецтва	0
5.05	Смуга відведення	0	10.23	Адміністративно-господарські зони парків-пам'яток садово-паркового мистецтва	0
5.06	Пляжна зона	0	10.24	Охоронні зони територій та об'єктів природно-заповідного фонду	0
6	Інше обмеження	0	10.25	Території, зарезервовані з метою наступного заповідання	0
6.01	Зона особливого режиму забудови	0	10.26	Природний заповідник	0
06.01.1	Території в червоних лініях	0	10.27	Ботанічний сад	0
06.01.2	Території в зелених лініях	0	10.28	Заповідна зона ботанічного саду	0
06.01.3	Території в блакитних лініях	0	10.29	Експозиційна зона ботанічного саду	0
06.01.4	Території в жовтих лініях	0	10.3	Наукова зона ботанічного саду	0
06.01.5	Території в лініях регулювання забудови	0	10.31	Адміністративно-господарська зона ботанічного саду	0
6.02	Територія, що зазнала радіоактивного забруднення внаслідок Чорнобильської катастрофи	0	10.32	Дендрологічний парк	0
06.02.1	Зона відчуження	0	10.33	Заповідна зона дендрологічного парку	0
06.02.2	Зона безумовного (обов'язкового) відселення	0	10.34	Експозиційна зона дендрологічного парку	0
06.02.3	Зона гарантованого добровільного відселення	0	10.35	Наукова зона дендрологічного парку	0
6.03	Зона надзвичайної екологічної ситуації	0	10.36	Адміністративно-господарська зона дендрологічного парку	0
6.04	Умова додержання природоохоронних вимог або виконання визначених робіт	0	10.37	Зоологічний парк	0
6.05	Авіаційне, радіолокаційне обмеження	0	10.38	Експозиційна зона зоологічного парку	0
06.05.1	Зона обмеження забудови від радіотехнічних, радіолокаційних об'єктів	0	10.39	Наукова зона зоологічного парку	0
06.05.2	Поверхня обмеження забудови	0	10.4	Рекреаційна зона зоологічного парку	0
06.05.3	Зона обмежень забудови щодо умов авіаційного шуму	0	10.41	Господарська зона зоологічного парку	0
06.05.4	Захисна зона аеронавігаційного обладнання	0	11	Території, до складу яких входять земельні ділянки, необхідні для розміщення об'єктів, щодо яких відповідно до закону може здійснюватися примусове відчуження земельних ділянок з мотивів суцільної необхідності	0
06.05.5	Смуга повітряних підходів	0	12	Заборона на зміну цільового призначення земельної ділянки, ландшафту	0
			13	Заборона на впровадження окремих видів діяльності	0
			14	Обов'язок щодо утримання та збереження пожезахисних лісових смуг	0

Виконав



ВІДОМІСТЬ

про обчислення площі земельної ділянки

система координат СК63(6)

Харківська обласна державна адміністрація

на території Ізюмської міської територіальної громади Ізюмського району Харківської області

для ведення лісового господарства і пов'язаних з ним послуг

№	X	Y	Відстань (м)	Дирек. кути	Внутр. кути
1	5 452 761,631	6 193 700,033	1043,00	276°10'53"	177°12'34"
2	5 452 873,937	6 192 663,095	248,27	275°35'16"	180°35'36"
3	5 452 898,112	6 192 416,000	100,84	005°44'29"	089°50'46"
4	5 452 998,445	6 192 426,088	169,56	005°44'29"	180°00'00"
5	5 453 167,157	6 192 443,051	18,80	005°44'31"	179°59'59"
6	5 453 185,864	6 192 444,932	191,90	010°29'16"	175°15'15"
7	5 453 374,555	6 192 479,862	195,82	010°29'16"	180°00'00"
8	5 453 567,103	6 192 515,506	101,54	010°24'51"	180°04'24"
9	5 453 666,966	6 192 533,860	35,99	126°13'04"	064°11'47"
10	5 453 645,701	6 192 562,896	38,13	112°42'57"	193°30'07"
11	5 453 630,978	6 192 598,065	37,89	096°49'03"	195°53'55"
12	5 453 626,480	6 192 635,689	34,89	079°52'32"	196°56'31"
13	5 453 632,614	6 192 670,040	32,12	071°00'50"	188°51'41"
14	5 453 643,065	6 192 700,416	66,33	046°19'54"	204°40'57"
15	5 453 688,868	6 192 748,399	34,62	023°31'06"	202°48'48"
16	5 453 720,608	6 192 762,212	19,00	024°39'44"	178°51'22"
17	5 453 737,879	6 192 770,142	75,43	020°24'30"	184°15'14"
18	5 453 808,571	6 192 796,444	129,16	006°46'03"	193°38'28"
19	5 453 936,829	6 192 811,664	167,79	357°03'41"	189°42'22"
20	5 454 104,400	6 192 803,062	39,76	030°08'38"	146°55'03"
21	5 454 138,786	6 192 823,030	29,29	053°12'27"	156°56'10"
22	5 454 156,330	6 192 846,488	51,37	085°11'26"	148°01'01"
23	5 454 160,637	6 192 897,678	64,44	100°40'03"	164°31'24"
24	5 454 148,708	6 192 961,008	94,44	113°11'49"	167°28'13"
25	5 454 111,509	6 193 047,812	121,41	141°49'17"	151°22'33"
26	5 454 016,067	6 193 122,860	184,29	155°28'56"	166°20'21"
27	5 453 848,398	6 193 199,334	173,77	177°21'47"	158°07'09"
28	5 453 674,810	6 193 207,329	126,47	119°45'56"	237°35'51"
29	5 453 612,025	6 193 317,111	41,91	056°34'42"	243°11'14"
30	5 453 635,111	6 193 352,094	58,44	056°34'44"	179°59'58"
31	5 453 667,300	6 193 400,872	55,83	044°59'42"	191°35'02"
32	5 453 706,783	6 193 440,348	132,12	029°48'45"	195°10'57"
33	5 453 821,416	6 193 506,032	115,07	061°14'17"	148°34'28"
34	5 453 876,783	6 193 606,903	85,36	090°58'55"	150°15'22"
35	5 453 875,320	6 193 692,254	140,78	106°01'01"	164°57'54"
36	5 453 836,475	6 193 827,571	151,41	094°29'39"	191°31'23"
37	5 453 824,611	6 193 978,518	123,51	072°02'33"	202°27'06"
38	5 453 862,690	6 194 096,009	124,12	072°02'33"	180°00'00"
39	5 453 900,958	6 194 214,083	147,48	075°19'51"	176°42'41"
40	5 453 938,304	6 194 356,751	50,33	091°51'46"	163°28'05"
41	5 453 936,668	6 194 407,052	65,99	101°26'42"	170°25'04"
42	5 453 923,573	6 194 471,734	52,14	113°49'06"	167°37'36"
43	5 453 902,517	6 194 519,433	178,76	133°22'48"	160°26'18"
44	5 453 779,736	6 194 649,361	108,49	133°22'47"	180°00'01"
45	5 453 705,223	6 194 728,212	131,14	123°05'09"	190°17'38"
46	5 453 633,637	6 194 838,084	54,58	122°08'31"	180°56'38"
47	5 453 604,601	6 194 884,296	51,83	099°32'13"	202°36'19"
48	5 453 596,013	6 194 935,414	106,23	099°47'21"	179°44'52"
49	5 453 577,952	6 195 040,095	65,07	118°26'01"	161°21'20"
50	5 453 546,971	6 195 097,313	106,40	144°13'20"	154°12'41"
51	5 453 460,651	6 195 159,518	170,08	163°32'51"	160°40'29"
52	5 453 297,539	6 195 207,687	109,94	163°32'52"	179°59'59"
53	5 453 192,103	6 195 238,823	81,96	143°03'20"	200°29'32"
54	5 453 126,598	6 195 288,085	75,04	121°18'13"	201°45'07"
55	5 453 087,607	6 195 352,205	72,82	104°53'32"	196°24'41"
56	5 453 068,892	6 195 422,580	66,31	085°56'42"	198°56'50"
57	5 453 073,581	6 195 488,722	146,34	060°34'57"	205°21'45"

№	X	Y	Відстань (м)	Дирек. кути	Внутр. кути
58	5 453 145,461	6 195 616,197	76,09	060°34'55"	180°00'01"
59	5 453 182,833	6 195 682,473	37,27	075°28'54"	165°06'01"
60	5 453 192,176	6 195 718,552	194,89	076°37'45"	178°51'09"
61	5 453 237,245	6 195 908,158	199,34	076°37'45"	180°00'00"
62	5 453 283,342	6 196 102,090	111,09	091°21'57"	165°15'48"
63	5 453 280,694	6 196 213,147	91,37	188°14'20"	083°07'37"
64	5 453 190,264	6 196 200,053	136,09	185°47'29"	182°26'51"
65	5 453 054,865	6 196 186,320	130,05	184°18'28"	181°29'02"
66	5 452 925,187	6 196 176,552	205,66	184°18'29"	179°59'59"
67	5 452 720,105	6 196 161,103	261,61	099°55'11"	264°23'18"
68	5 452 675,039	6 196 418,798	38,96	196°26'46"	083°28'25"
69	5 452 637,673	6 196 407,768	34,22	196°26'43"	180°00'02"
70	5 452 604,852	6 196 398,080	286,26	113°24'17"	263°02'27"
71	5 452 491,142	6 196 660,790	322,81	111°22'14"	182°02'03"
72	5 452 373,511	6 196 961,403	319,17	086°55'29"	204°26'45"
73	5 452 390,633	6 197 280,110	92,91	096°44'50"	170°10'40"
74	5 452 379,717	6 197 372,379	58,11	181°32'32"	095°12'17"
75	5 452 321,627	6 197 370,815	96,80	284°13'20"	077°19'12"
76	5 452 345,409	6 197 276,982	72,74	262°26'14"	201°47'06"
77	5 452 335,836	6 197 204,878	165,90	262°22'39"	180°03'35"
78	5 452 313,830	6 197 040,444	146,66	263°53'46"	178°28'53"
79	5 452 298,235	6 196 894,611	274,27	280°33'47"	163°19'59"
80	5 452 348,514	6 196 624,988	52,92	291°44'38"	168°49'09"
81	5 452 368,118	6 196 575,835	80,57	024°26'01"	087°18'37"
82	5 452 441,475	6 196 609,163	232,50	287°55'33"	276°30'27"
83	5 452 513,035	6 196 387,951	126,06	206°04'40"	261°50'53"
84	5 452 399,808	6 196 332,536	191,64	278°57'03"	107°07'38"
85	5 452 429,625	6 196 143,225	50,32	278°42'13"	180°14'49"
86	5 452 437,239	6 196 093,489	101,19	282°36'44"	176°05'29"
87	5 452 459,333	6 195 994,745	148,81	282°36'43"	180°00'01"
88	5 452 491,826	6 195 849,522	101,66	269°33'37"	193°03'06"
89	5 452 491,046	6 195 747,869	135,78	257°50'44"	191°42'53"
90	5 452 462,457	6 195 615,129	180,89	257°50'44"	180°00'00"
91	5 452 424,371	6 195 438,293	138,43	257°50'44"	180°00'01"
92	5 452 395,225	6 195 302,968	69,83	274°24'15"	163°26'29"
93	5 452 400,587	6 195 233,349	83,93	285°30'44"	168°53'31"
94	5 452 423,034	6 195 152,475	94,08	304°36'40"	160°54'04"
95	5 452 476,470	6 195 075,047	141,15	320°07'16"	164°29'24"
96	5 452 584,785	6 194 984,549	58,65	320°07'17"	179°59'59"
97	5 452 629,794	6 194 946,944	26,50	320°07'16"	180°00'01"
98	5 452 650,129	6 194 929,954	181,28	275°33'54"	224°33'21"
99	5 452 667,709	6 194 749,528	151,37	275°33'55"	179°59'59"
100	5 452 682,389	6 194 598,872	130,98	275°33'54"	180°00'01"
101	5 452 695,091	6 194 468,509	144,49	275°33'55"	179°59'59"
102	5 452 709,104	6 194 324,697	149,57	275°33'54"	180°00'01"
103	5 452 723,609	6 194 175,827	106,34	275°33'53"	180°00'01"
104	5 452 733,921	6 194 069,988	181,64	275°12'51"	180°21'03"
105	5 452 750,428	6 193 889,100	189,40	273°23'28"	181°49'23"
			13098,05		18540°00'00"

Площа ділянки S=376,0660 (га), з ймовірною похибкою 0,0019 (га)

Обчислив сертифікований інженер-землевпорядник



І. Старунський

ВІДОМІСТЬ

про обчислення площі земельної ділянки

система координат MSK63

Харківська обласна державна адміністрація

на території Ізюмської міської територіальної громади Ізюмського району Харківської області

для ведення лісового господарства і пов'язаних з ним послуг

№	X	Y	Відстань (м)	Дирек. кути	Внутр. кути
1	5 461 090,271	339 220,151	1042,87	274°39'55"	177°12'36"
2	5 461 175,094	338 180,741	248,24	274°04'17"	180°35'37"
3	5 461 192,719	337 933,125	100,83	004°13'32"	089°50'44"
4	5 461 293,270	337 940,554	169,54	004°13'32"	180°00'00"
5	5 461 462,350	337 953,046	18,80	004°13'42"	179°59'50"
6	5 461 481,097	337 954,432	191,87	008°58'18"	175°15'23"
7	5 461 670,621	337 984,354	195,79	008°58'19"	180°00'00"
8	5 461 864,019	338 014,888	101,52	008°53'51"	180°04'28"
9	5 461 964,320	338 030,590	35,99	124°42'06"	064°11'44"
10	5 461 943,833	338 060,175	38,12	111°12'01"	193°30'06"
11	5 461 930,047	338 095,717	37,89	095°18'02"	195°53'59"
12	5 461 926,547	338 133,442	34,89	078°21'28"	196°56'34"
13	5 461 933,588	338 167,615	32,12	069°29'48"	188°51'40"
14	5 461 944,838	338 197,699	66,33	044°48'56"	204°40'52"
15	5 461 991,889	338 244,448	34,61	022°00'10"	202°48'46"
16	5 462 023,979	338 257,415	19,00	023°08'45"	178°51'25"
17	5 462 041,451	338 264,884	75,42	018°53'32"	184°15'14"
18	5 462 112,805	338 289,303	129,14	005°15'04"	193°38'28"
19	5 462 241,403	338 301,122	167,77	355°32'43"	189°42'21"
20	5 462 408,666	338 288,091	39,76	028°37'40"	146°55'03"
21	5 462 443,564	338 307,140	29,29	051°41'32"	156°56'08"
22	5 462 461,720	338 330,123	51,36	083°40'29"	148°01'03"
23	5 462 467,379	338 381,175	64,43	099°08'59"	164°31'30"
24	5 462 457,133	338 444,790	94,43	111°40'50"	167°28'08"
25	5 462 422,249	338 532,536	121,40	140°18'17"	151°22'33"
26	5 462 328,838	338 610,074	184,26	153°57'57"	166°20'21"
27	5 462 163,275	338 690,947	173,75	175°50'48"	158°07'09"
28	5 461 989,983	338 703,531	126,45	118°14'56"	237°35'52"
29	5 461 930,133	338 814,922	41,91	055°03'41"	243°11'15"
30	5 461 954,133	338 849,276	58,43	055°03'51"	179°59'51"
31	5 461 987,596	338 897,180	55,82	043°28'43"	191°35'07"
32	5 462 028,104	338 935,592	132,10	028°17'47"	195°10'56"
33	5 462 144,419	338 998,212	115,05	059°43'19"	148°34'29"
34	5 462 202,427	339 097,568	85,35	089°27'59"	150°15'20"
35	5 462 203,222	339 182,917	140,76	104°30'05"	164°57'53"
36	5 462 167,974	339 319,196	151,39	092°58'43"	191°31'22"
37	5 462 160,107	339 470,384	123,49	070°31'37"	202°27'06"
38	5 462 201,274	339 586,810	124,10	070°31'37"	180°00'00"
39	5 462 242,646	339 703,815	147,46	073°48'53"	176°42'43"
40	5 462 283,748	339 845,426	50,32	090°20'54"	163°27'59"
41	5 462 283,442	339 895,746	65,99	099°55'45"	170°25'09"
42	5 462 272,064	339 960,743	52,13	112°18'12"	167°37'34"
43	5 462 252,279	340 008,976	178,74	131°51'50"	160°26'22"
44	5 462 132,994	340 142,090	108,48	131°51'51"	179°59'59"
45	5 462 060,601	340 222,875	131,12	121°34'12"	190°17'38"
46	5 461 991,955	340 334,588	54,57	120°37'35"	180°56'38"
47	5 461 964,155	340 381,546	51,83	098°01'16"	202°36'19"
48	5 461 956,923	340 432,867	106,21	098°16'24"	179°44'52"
49	5 461 941,639	340 537,976	65,06	116°55'05"	161°21'20"
50	5 461 912,186	340 595,986	106,39	142°42'23"	154°12'42"
51	5 461 827,552	340 660,445	170,06	162°01'53"	160°40'29"
52	5 461 665,791	340 712,906	109,92	162°01'57"	179°59'56"
53	5 461 561,228	340 746,815	81,95	141°32'24"	200°29'33"
54	5 461 497,057	340 797,786	75,04	119°47'17"	201°45'07"
55	5 461 459,780	340 862,907	72,81	103°22'32"	196°24'44"
56	5 461 442,936	340 933,744	66,30	084°25'49"	198°56'44"
57	5 461 449,371	340 999,731	146,33	059°04'00"	205°21'48"

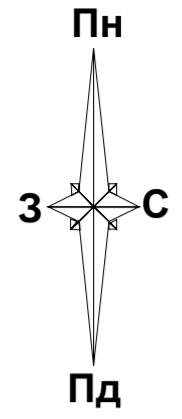
№	X	Y	Длина	Угол	Внутренний
58	5 461 524,588	341 125,244	76,08	059°03'55"	180°00'05"
59	5 461 563,696	341 190,499	37,26	073°57'56"	165°05'59"
60	5 461 573,989	341 226,314	194,87	075°06'50"	178°51'07"
61	5 461 624,050	341 414,640	199,31	075°06'49"	180°00'01"
62	5 461 675,254	341 607,262	111,08	089°51'03"	165°15'45"
63	5 461 675,543	341 718,338	91,36	186°43'24"	083°07'40"
64	5 461 584,810	341 707,642	136,08	184°16'33"	182°26'50"
65	5 461 449,111	341 697,496	130,03	182°47'30"	181°29'03"
66	5 461 319,236	341 691,163	205,64	182°47'32"	179°59'58"
67	5 461 113,841	341 681,145	261,58	098°24'16"	264°23'16"
68	5 461 075,609	341 939,911	38,95	194°55'48"	083°28'29"
69	5 461 037,970	341 929,875	34,22	194°55'44"	180°00'03"
70	5 461 004,908	341 921,060	286,23	111°53'22"	263°02'23"
71	5 460 898,197	342 186,655	322,77	109°51'18"	182°02'03"
72	5 460 788,570	342 490,240	319,13	085°24'36"	204°26'42"
73	5 460 814,109	342 808,350	92,90	095°13'56"	170°10'40"
74	5 460 805,637	342 900,866	58,10	180°01'36"	095°12'20"
75	5 460 747,533	342 900,839	96,79	282°42'24"	077°19'12"
76	5 460 768,823	342 806,419	72,73	260°55'22"	201°47'02"
77	5 460 757,349	342 734,602	165,88	260°51'45"	180°03'37"
78	5 460 731,006	342 570,824	146,65	262°22'52"	178°28'53"
79	5 460 711,563	342 425,470	274,24	279°02'52"	163°20'00"
80	5 460 754,690	342 154,642	52,91	290°13'41"	168°49'11"
81	5 460 772,985	342 104,993	80,56	022°55'06"	087°18'35"
82	5 460 847,189	342 136,366	232,47	286°24'37"	276°30'29"
83	5 460 912,866	341 913,363	126,04	204°33'43"	261°50'54"
84	5 460 798,227	341 860,969	191,62	277°26'08"	107°07'36"
85	5 460 823,025	341 670,956	50,31	277°11'17"	180°14'50"
86	5 460 829,320	341 621,043	101,17	281°05'49"	176°05'28"
87	5 460 848,793	341 521,761	148,80	281°05'48"	180°00'02"
88	5 460 877,431	341 375,746	101,65	268°02'43"	193°03'05"
89	5 460 873,964	341 274,160	135,77	256°19'47"	191°42'56"
90	5 460 841,878	341 142,240	180,87	256°19'47"	180°00'00"
91	5 460 799,133	340 966,495	138,41	256°19'49"	179°59'59"
92	5 460 766,423	340 832,005	69,82	272°53'21"	163°26'28"
93	5 460 769,942	340 762,277	83,92	283°59'47"	168°53'34"
94	5 460 790,239	340 680,848	94,07	303°05'46"	160°54'01"
95	5 460 841,603	340 602,044	141,13	318°36'21"	164°29'25"
96	5 460 947,474	340 508,725	58,64	318°36'19"	180°00'02"
97	5 460 991,466	340 469,948	26,50	318°36'18"	180°00'01"
98	5 461 011,342	340 452,428	181,26	274°02'59"	224°33'19"
99	5 461 024,143	340 271,623	151,35	274°03'00"	180°00'00"
100	5 461 034,832	340 120,652	130,96	274°02'59"	180°00'01"
101	5 461 044,081	339 990,015	144,47	274°03'00"	179°59'59"
102	5 461 054,285	339 845,902	149,56	274°03'00"	180°00'00"
103	5 461 064,848	339 696,720	106,33	274°02'57"	180°00'03"
104	5 461 072,356	339 590,660	181,62	273°41'57"	180°21'01"
105	5 461 084,073	339 409,423	189,37	271°52'32"	181°49'24"
			13096,44		18540°00'00"

Площа ділянки $S=376,0660$ (га), з ймовірною похибкою $0,0019$ (га)

Обчислив сертифікований інженер-землевпорядник



А. І. Старунський



КАДАСТРОВИЙ ПЛАН
земельної ділянки
з позначенням меж зон обмежень

Кадастровий номер 6322886500:02:000:
діл. № 2

КООРДИНАТИ ПОВОРОТНИХ ТОЧОК МЕЖ ЗЕМЕЛЬНОЇ ДІЛЯНКИ

Table with columns: № Назва точки, Відстань (м), Координати СК63(б) (м) X, Y, Координати МСК-63 (м) X, Y. Lists 105 points around the plot boundary.

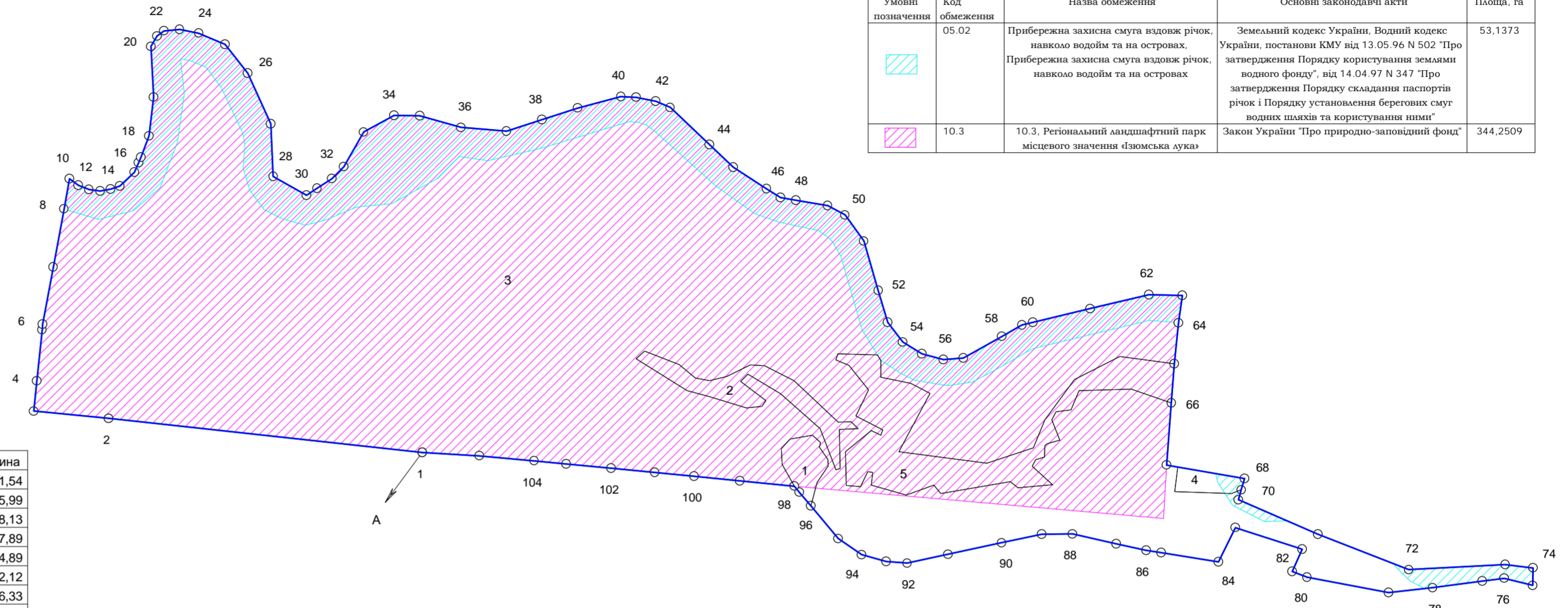
Площа = 376,0660 га
Периметр = 13098,05 м

ТАБЛИЦЯ КООРДИНАТ меж зон обмежень (05.02) система координат СК63(б)

Table with columns: №, X, Y, Довжина. Lists 105 boundary points for the 05.02 zone.

ТАБЛИЦЯ КООРДИНАТ меж зон обмежень (10.3) система координат СК63(б)

Table with columns: №, X, Y, Довжина. Lists 105 boundary points for the 10.3 zone.



ПЕРЕЛІК ОБМЕЖЕНЬ У ВИКОРИСТАННІ ЗЕМЕЛЬНОЇ ДІЛЯНКИ
Обмеження встановлено згідно з Переліком обмежень щодо використання земельних ділянок, додаток 6 до Порядку затвердження Постановою КМУ № 1051 від 17.10.2012 р.

Table with columns: Умовні позначення, Код обмеження, Назва обмеження, Основні законодавчі акти, Площа, га. Lists restrictions for codes 05.02 and 10.3.

ОПИС СУМІЖНИХ ЗЕМЛЕВЛАСНИКІВ ТА ЗЕМЛЕКОРИСТУВАЧІВ

A(A) землі комунальної власності (кад. номер не визначено)

ТАБЛИЦЯ КООРДИНАТ меж зон обмежень (10.3) система координат СК63(б)

Table with columns: №, X, Y, Довжина. Lists 105 boundary points for the 10.3 zone.

ЕКСПЛІКАЦІЯ ЗЕМЕЛЬНИХ УГІДЬ

Table with columns: № угіддя, Код, Назва угіддя, Площа (га). Lists land parcels and their areas.

*Відомість про встановлені межові знаки-список межових знаків відповідає порядковому номеру поворотної точки земельної ділянки

Table with columns: №, X, Y, Довжина. Lists 105 boundary points for the 10.3 zone.

Administrative block containing: Харківська обласна державна адміністрація, technical documentation details (Керівник, Виконав, Перевірив), and official seals.

КООРДИНАТИ ПОВОРОТНИХ ТОЧОК МЕЖ ЗЕМЕЛЬНОЇ ДІЛЯНКИ

Table with columns: № Назва точки, Відстань (м), Координати СК63(б) (м) X, Y, Координати МСК-63 (м) X, Y. Lists 105 points around the plot boundary.

ПЕРЕЛІК ОБМЕЖЕНЬ
у використанні земельної ділянки
№ 2 площею 376.0660 га.

63

від «__» _____ 2021 р.

Ізюмська міська територіальна громада

Згідно з Переліком обмежень щодо використання земельних ділянок, додатка 6 Порядку ведення Державного земельного кадастру, затвердженого Постановою КМУ № 1051 від 17.10.2012 р.

Код	Назва	Площа, га	Код	Назва	Площа, га
1	Охоронна зона	0	6.06	Історико-культурне обмеження	0
1.01	Охоронна зона навколо території та об'єкта природно-заповідного фонду	0	06.06.1	Буферна зона об'єкта всесвітньої спадщини	0
1.02	Зона охорони пам'ятки культурної спадщини	0	06.06.2	Історичний ареал населеного місця	0
01.02.1	Охоронна зона пам'ятки культурної спадщини	0	06.06.3	Охоронювана археологічна територія	0
01.02.2	Зона регулювання забудови	0	06.06.4	Історико-культурний заповідник	0
01.02.3	Зона охоронюваного ландшафту	0	06.06.5	Історико-культурна заповідна територія	0
01.02.4	Зона охорони археологічного культурного шару	0	7	Земельні сервітути	0
1.03	Охоронна зона навколо (уздовж) об'єкта транспорту	0	7.01	Право проходу та проїзду на велосипеді	0
01.03.1	Санітарно-захисна зона навколо об'єкта транспорту	0	7.02	Право проїзду на транспортному засобі по наявному шляху	0
1.04	Охоронна зона навколо (уздовж) об'єкта зв'язку	0	7.03	Право прокладення та експлуатації ліній електропередачі, зв'язку, трубопроводів, інших лінійних комунікацій	0
01.04.1	Охоронна зона навколо (уздовж) об'єкта електрозв'язку	0	7.04	Право прокладати на свою земельну ділянку водопровід із чужої природної водойми або через чужу земельну ділянку	0
01.04.2	Санітарно-захисна зона навколо (уздовж) об'єкта електрозв'язку	0	7.05	Право відводу води із своєї земельної ділянки на сусідню або через сусідню земельну ділянку	0
1.05	Охоронна зона навколо (уздовж) об'єкта енергетичної системи	0	7.06	Право забору води з природної водойми, розташованої на сусідній земельній ділянці, та право проходу до природної водойми	0
01.05.1	Санітарно-захисна зона навколо (уздовж) об'єкта енергетичної системи	0	7.07	Право поїти свою худобу із природної водойми, розташованої на сусідній земельній ділянці, та право прогону худоби до природної водойми	0
1.06	Охоронна зона навколо об'єкта гідрометеорологічної діяльності	0	7.08	Право прогону худоби по наявному шляху	0
1.07	Охоронна зона навколо геодезичного пункту	0	7.09	Право встановлення будівельних розташувань та складування будівельних матеріалів з метою ремонту будівель та споруд	0
1.08	Охоронна зона навколо інженерних комунікацій	0	7.1	Інші земельні сервітути	0
01.08.1	Санітарно-захисні смуги навколо інженерних комунікацій	0	8	Право користування чужою земельною ділянкою для забудови (суперфіцій)	0
1.09	Охоронна зона навколо промислового об'єкта	0	9	Право користування чужою земельною ділянкою для сільськогосподарських потреб (емфітевзис)	0
01.09.1	Санітарно-захисна смуга навколо промислового об'єкта	0	10	Території та об'єкти природно-заповідного фонду	0
2	Зона санітарної охорони	0	10.01	Національні природні парки	0
2.01	Зона санітарної охорони джерел та об'єктів централізованого питного водопостачання	0	10.02	Біосферні заповідники	0
02.01.1	Перший пояс зони санітарної охорони джерел та об'єктів централізованого питного водопостачання (суворого режиму)	0	10.03	Регіональні ландшафтні парки	0
02.01.2	Другий пояс зони санітарної охорони джерел та об'єктів централізованого питного водопостачання (обмеження)	0	10.04	Заказники	0
02.01.3	Третій пояс зони санітарної охорони джерел та об'єктів централізованого питного водопостачання (спостереження)	0	10.05	Пам'ятки природи	0
02.01.4	Санітарно-захисна смуга об'єкта водопостачання	0	10.06	Заповідні урочища	0
2.02	Округ санітарної охорони курортів	0	10.07	Парки-пам'ятки садово-паркового мистецтва	0
02.02.1	Перша зона округу санітарної охорони курорту (зона суворого режиму)	0	10.08	Заповідні зони національних природних парків	0
02.02.2	Друга зона округу санітарної охорони курорту (зона обмежень)	0	10.09	Зони регульованої рекреації національних природних парків	0
02.02.3	Третя зона округу санітарної охорони курорту (зона спостережень)	0	10.1	Зони стаціонарної рекреації національних природних парків	0
3	Санітарні зони, відстані, розриви	0	10.11	Господарські зони національних природних парків	0
3.01	Санітарно-захисна зона навколо об'єкта	0	10.12	Заповідні зони біосферних заповідників	0
3.02	Санітарна відстань (розрив) від об'єкта	0	10.13	Буферні зони біосферних заповідників	0
4	Зона особливого режиму використання земель	0	10.14	Зони антропогенних ландшафтів біосферних заповідників	0
4.01	Прикордонна смуга	0	10.15	Зони регульованого заповідного режиму біосферних заповідників	0
4.02	Зона особливого режиму використання земель навколо військової частини, інших військових формувань	0	10.16	Заповідні зони регіональних ландшафтних парків	0
4.03	Зона особливого режиму використання земель навколо військових об'єктів	0	10.17	Зони регульованої рекреації регіональних ландшафтних парків	0
5	Водоохоронне обмеження	0	10.18	Зони стаціонарної рекреації регіональних ландшафтних парків	0
5.01	Водоохоронна зона	0	10.19	Господарські зони регіональних ландшафтних парків	0
5.02	Прибережна захисна смуга вздовж річок, навколо водойм та на островах	53.1373	10.2	Заповідні зони парків-пам'яток садово-паркового мистецтва	0
5.03	Прибережна захисна смуга вздовж морів, морських заток і лиманів та на островах у внутрішніх морських водах	0	10.21	Експозиційні зони парків-пам'яток садово-паркового мистецтва	0
5.04	Берегова смуга водних шляхів	0	10.22	Наукові зони парків-пам'яток садово-паркового мистецтва	0
5.05	Смуга відведення	0	10.23	Адміністративно-господарські зони парків-пам'яток садово-паркового мистецтва	0
5.06	Пляжна зона	0	10.24	Охоронні зони територій та об'єктів природно-заповідного фонду	0
6	Інше обмеження	0	10.25	Території, зарезервовані з метою наступного заповідання	0
6.01	Зона особливого режиму забудови	0	10.26	Природний заповідник	0
06.01.1	Території в червоних лініях	0	10.27	Ботанічний сад	0
06.01.2	Території в зелених лініях	0	10.28	Заповідна зона ботанічного саду	0
06.01.3	Території в блакитних лініях	0	10.29	Експозиційна зона ботанічного саду	0
06.01.4	Території в жовтих лініях	0	10.3	Наукова зона ботанічного саду	0
06.01.5	Території в лініях регулювання забудови	0	10.31	Адміністративно-господарська зона ботанічного саду	0
6.02	Територія, що зазнала радіоактивного забруднення внаслідок Чорнобильської катастрофи	0	10.32	Дендрологічний парк	0
06.02.1	Зона відчуження	0	10.33	Заповідна зона дендрологічного парку	0
06.02.2	Зона безумовного (обов'язкового) відселення	0	10.34	Експозиційна зона дендрологічного парку	0
06.02.3	Зона гарантованого добровільного відселення	0	10.35	Наукова зона дендрологічного парку	0
6.03	Зона надзвичайної екологічної ситуації	0	10.36	Адміністративно-господарська зона дендрологічного парку	0
6.04	Умова додержання природоохоронних вимог або виконання визначених робіт	0	10.37	Зоологічний парк	0
6.05	Авіаційне, радіолокаційне обмеження	0	10.38	Експозиційна зона зоологічного парку	0
06.05.1	Зона обмеження забудови від радіотехнічних, радіолокаційних об'єктів	0	10.39	Наукова зона зоологічного парку	0
06.05.2	Поверхня обмеження забудови	0	10.4	Рекреаційна зона зоологічного парку	0
06.05.3	Зона обмежень забудови щодо умов авіаційного шуму	0	10.41	Господарська зона зоологічного парку	0
06.05.4	Захисна зона аеронавігаційного обладнання	0	11	Території, до складу яких входять земельні ділянки, необхідні для розміщення об'єктів, щодо яких відповідно до закону може здійснюватися примусове відчуження земельних ділянок з мотивів суспільної необхідності	0
06.05.5	Смуга повітряних підходів	0	12	Заборона на зміну цільового призначення земельної ділянки, ландшафту	0
			13	Заборона на провадження окремих видів діяльності	0
			14	Обмеження щодо утримання та збереження пожежозахисних лісових смуг	0

Виконав

ВІДОМІСТЬ

про обчислення площі земельної ділянки

система координат SK63(6)

Харківська обласна державна адміністрація

на території Оскільської сільської територіальної громади Ізюмського району Харківської області

для ведення лісового господарства і пов'язаних з ним послуг

№	X	Y	Відстань (м)	Дирек. кути	Внутр. кути
1	5 448 862,552	6 203 104,554	50,03	102°31'25"	077°13'15"
2	5 448 851,703	6 203 153,395	120,11	102°31'28"	179°59'59"
3	5 448 825,656	6 203 270,650	146,87	102°40'16"	179°51'11"
4	5 448 793,440	6 203 413,940	147,72	101°12'41"	181°27'36"
5	5 448 764,720	6 203 558,837	243,66	101°48'21"	179°24'19"
6	5 448 714,868	6 203 797,343	37,04	088°18'44"	193°29'38"
7	5 448 715,959	6 203 834,366	173,80	101°40'07"	166°38'37"
8	5 448 680,808	6 204 004,574	29,42	126°28'59"	155°11'08"
9	5 448 663,315	6 204 028,229	171,47	100°53'40"	205°35'19"
10	5 448 630,908	6 204 196,604	56,26	110°10'02"	170°43'38"
11	5 448 611,513	6 204 249,411	36,94	167°49'57"	122°20'05"
12	5 448 575,402	6 204 257,197	130,20	117°11'46"	230°38'11"
13	5 448 515,897	6 204 373,000	94,97	141°02'21"	156°09'25"
14	5 448 442,048	6 204 432,718	117,15	047°31'13"	273°31'08"
15	5 448 521,160	6 204 519,115	115,83	047°31'11"	180°00'02"
16	5 448 599,386	6 204 604,543	101,20	003°11'56"	224°19'15"
17	5 448 700,425	6 204 610,190	76,21	359°51'26"	183°20'30"
18	5 448 776,631	6 204 610,000	149,06	033°37'38"	146°13'48"
19	5 448 900,746	6 204 692,547	139,60	019°49'21"	193°48'17"
20	5 449 032,076	6 204 739,887	105,63	341°04'51"	218°44'30"
21	5 449 132,003	6 204 705,637	123,60	346°52'25"	174°12'26"
22	5 449 252,371	6 204 677,568	23,38	336°24'39"	190°27'46"
23	5 449 273,797	6 204 668,212	84,53	075°22'14"	081°02'25"
24	5 449 295,146	6 204 749,999	69,83	038°07'23"	217°14'51"
25	5 449 350,077	6 204 793,106	29,33	356°48'37"	221°18'46"
26	5 449 379,361	6 204 791,474	50,89	330°58'00"	205°50'37"
27	5 449 423,858	6 204 766,775	44,66	303°37'05"	207°20'54"
28	5 449 448,584	6 204 729,585	101,16	067°02'11"	056°34'55"
29	5 449 488,053	6 204 822,732	101,64	067°02'09"	180°00'01"
30	5 449 527,710	6 204 916,321	141,13	183°35'24"	063°26'45"
31	5 449 386,857	6 204 907,484	83,60	145°18'27"	218°16'57"
32	5 449 318,122	6 204 955,065	41,49	183°43'38"	141°34'49"
33	5 449 276,722	6 204 952,368	77,71	197°27'08"	166°16'30"
34	5 449 202,589	6 204 929,062	127,52	138°10'21"	239°16'47"
35	5 449 107,568	6 205 014,103	44,38	161°30'15"	156°40'05"
36	5 449 065,483	6 205 028,181	23,86	178°04'18"	163°25'57"
37	5 449 041,632	6 205 028,984	47,08	210°11'16"	147°53'03"
38	5 449 000,941	6 205 005,313	50,92	193°23'07"	196°48'08"
39	5 448 951,404	6 204 993,525	93,92	201°01'37"	172°21'30"
40	5 448 863,736	6 204 959,825	15,40	201°01'38"	179°59'59"
41	5 448 849,366	6 204 954,301	179,17	204°34'03"	176°27'35"
42	5 448 686,420	6 204 879,810	179,18	204°34'02"	180°00'01"
43	5 448 523,459	6 204 805,313	53,93	207°12'30"	177°21'32"
44	5 448 475,495	6 204 780,654	54,38	178°13'47"	208°58'43"
45	5 448 421,136	6 204 782,334	115,36	093°16'12"	264°57'35"
46	5 448 414,556	6 204 897,503	131,18	089°54'58"	183°21'14"
47	5 448 414,748	6 205 028,679	92,17	089°54'47"	180°00'11"
48	5 448 414,888	6 205 120,852	94,49	089°54'24"	180°00'23"
49	5 448 415,042	6 205 215,338	19,67	089°53'32"	180°00'52"
50	5 448 415,079	6 205 235,005	80,49	088°52'05"	181°01'27"
51	5 448 416,669	6 205 315,480	83,70	088°52'11"	179°59'54"
52	5 448 418,320	6 205 399,167	35,93	087°27'09"	181°25'03"
53	5 448 419,917	6 205 435,060	92,97	093°34'06"	173°53'03"
54	5 448 414,131	6 205 527,845	199,99	093°44'06"	179°50'00"
55	5 448 401,103	6 205 727,413	323,76	098°38'35"	175°05'32"
56	5 448 352,449	6 206 047,500	102,72	077°15'53"	201°22'41"
57	5 448 375,093	6 206 147,692	109,30	068°56'07"	188°19'46"

№	X	Y	Відстань (м)	Дирек. кути	Внутр. кути
58	5 448 414,379	6 206 249,691	47,12	108°22'12"	140°33'55"
59	5 448 399,528	6 206 294,413	66,54	175°36'03"	112°46'09"
60	5 448 333,184	6 206 299,517	195,19	099°31'49"	256°04'14"
61	5 448 300,866	6 206 492,017	206,02	106°08'17"	173°23'32"
62	5 448 243,603	6 206 689,915	139,55	110°02'42"	176°05'35"
63	5 448 195,772	6 206 821,009	64,02	095°12'58"	194°49'44"
64	5 448 189,952	6 206 884,761	189,69	092°30'29"	182°42'29"
65	5 448 181,651	6 207 074,266	331,24	099°02'35"	173°27'55"
66	5 448 129,588	6 207 401,390	187,47	209°12'38"	069°49'57"
67	5 447 965,960	6 207 309,902	197,78	201°08'23"	188°04'15"
68	5 447 781,493	6 207 238,575	39,70	195°21'26"	185°46'57"
69	5 447 743,207	6 207 228,060	120,30	214°39'33"	160°41'53"
70	5 447 644,258	6 207 159,649	72,10	151°00'30"	243°39'02"
71	5 447 581,192	6 207 194,595	55,02	128°55'40"	202°04'51"
72	5 447 546,621	6 207 237,397	145,21	125°22'22"	183°33'18"
73	5 447 462,561	6 207 355,800	144,59	125°22'21"	180°00'01"
74	5 447 378,859	6 207 473,700	101,00	156°24'47"	148°57'34"
75	5 447 286,295	6 207 514,115	56,75	142°35'41"	193°49'06"
76	5 447 241,216	6 207 548,587	196,27	112°47'47"	209°47'54"
77	5 447 165,169	6 207 729,527	186,32	114°10'00"	178°37'47"
78	5 447 088,892	6 207 899,515	186,32	114°10'00"	180°00'01"
79	5 447 012,613	6 208 069,509	112,03	114°26'08"	179°43'51"
80	5 446 966,271	6 208 171,501	325,71	007°27'30"	286°58'38"
81	5 447 289,230	6 208 213,781	77,70	074°13'42"	113°13'49"
82	5 447 310,348	6 208 288,551	410,43	190°01'56"	064°11'46"
83	5 446 906,196	6 208 217,054	98,98	188°12'05"	181°49'51"
84	5 446 808,227	6 208 202,934	10,36	188°42'54"	179°29'11"
85	5 446 797,985	6 208 201,364	107,78	188°42'47"	180°00'07"
86	5 446 691,449	6 208 185,037	118,96	189°48'28"	178°54'18"
87	5 446 574,229	6 208 164,773	7,36	194°32'18"	175°16'10"
88	5 446 567,103	6 208 162,925	156,22	190°12'09"	184°20'09"
89	5 446 413,351	6 208 135,254	182,17	189°35'10"	180°36'58"
90	5 446 233,725	6 208 104,917	174,21	189°35'10"	180°00'01"
91	5 446 061,947	6 208 075,906	177,06	190°25'04"	179°10'05"
92	5 445 887,806	6 208 043,889	178,32	189°50'01"	180°35'04"
93	5 445 712,104	6 208 013,434	181,51	190°03'32"	179°46'29"
94	5 445 533,381	6 207 981,731	176,17	190°03'31"	180°00'01"
95	5 445 359,918	6 207 950,962	181,33	190°55'21"	179°08'09"
96	5 445 181,873	6 207 916,603	192,86	185°28'22"	185°26'59"
97	5 444 989,888	6 207 898,209	200,16	185°28'21"	180°00'01"
98	5 444 790,643	6 207 879,120	191,40	184°28'22"	180°59'59"
99	5 444 599,823	6 207 864,193	145,37	186°54'27"	177°33'55"
100	5 444 455,511	6 207 846,710	50,00	186°54'30"	179°59'57"
101	5 444 405,874	6 207 840,696	188,44	266°40'53"	100°13'36"
102	5 444 394,966	6 207 652,576	188,44	266°40'54"	179°59'59"
103	5 444 384,059	6 207 464,456	188,44	266°40'54"	180°00'00"
104	5 444 373,152	6 207 276,335	188,44	266°40'54"	180°00'00"
105	5 444 362,245	6 207 088,215	188,44	266°40'54"	180°00'00"
106	5 444 351,338	6 206 900,094	188,44	266°40'54"	180°00'00"
107	5 444 340,431	6 206 711,974	188,44	266°40'53"	180°00'01"
108	5 444 329,523	6 206 523,854	188,44	266°40'54"	179°59'59"
109	5 444 318,616	6 206 335,733	188,44	266°40'54"	180°00'00"
110	5 444 307,709	6 206 147,613	188,44	266°40'54"	180°00'00"
111	5 444 296,802	6 205 959,493	188,44	266°40'54"	180°00'00"
112	5 444 285,895	6 205 771,372	188,44	266°40'54"	180°00'00"
113	5 444 274,988	6 205 583,252	188,44	266°40'54"	180°00'00"
114	5 444 264,081	6 205 395,132	188,44	266°40'53"	180°00'01"
115	5 444 253,173	6 205 207,011	188,44	266°40'54"	179°59'59"
116	5 444 242,266	6 205 018,891	188,44	266°40'54"	180°00'00"
117	5 444 231,359	6 204 830,770	188,44	266°40'54"	180°00'00"
118	5 444 220,452	6 204 642,650	188,44	266°40'54"	180°00'00"
119	5 444 209,545	6 204 454,530	188,44	266°40'54"	180°00'00"
120	5 444 198,638	6 204 266,409	188,44	266°40'53"	180°00'01"
121	5 444 187,730	6 204 078,289	188,44	266°40'54"	179°59'59"
122	5 444 176,823	6 203 890,169	188,44	266°40'54"	180°00'00"

№	X	Y	Відстань (м)	Дирек. кути	Внутр. кути
123	5 444 165,916	6 203 702,048	188,44	266°40'54"	180°00'00"
124	5 444 155,009	6 203 513,928	188,44	266°40'54"	180°00'00"
125	5 444 144,102	6 203 325,808	50,00	356°40'51"	090°00'04"
126	5 444 194,018	6 203 322,913	42,23	358°29'28"	178°11'22"
127	5 444 236,237	6 203 321,801	108,47	357°22'58"	181°06'30"
128	5 444 344,593	6 203 316,848	108,47	357°22'56"	180°00'02"
129	5 444 452,949	6 203 311,894	108,47	357°22'58"	179°59'58"
130	5 444 561,305	6 203 306,941	108,47	357°22'58"	180°00'00"
131	5 444 669,662	6 203 301,988	108,47	357°22'56"	180°00'02"
132	5 444 778,018	6 203 297,034	108,47	357°22'58"	179°59'58"
133	5 444 886,374	6 203 292,081	108,47	357°22'56"	180°00'02"
134	5 444 994,731	6 203 287,127	108,47	357°22'58"	179°59'58"
135	5 445 103,087	6 203 282,174	108,47	357°22'58"	180°00'00"
136	5 445 211,443	6 203 277,221	193,20	356°20'47"	181°02'11"
137	5 445 404,255	6 203 264,909	193,20	356°20'48"	179°59'59"
138	5 445 597,067	6 203 252,598	193,20	356°20'48"	180°00'00"
139	5 445 789,879	6 203 240,287	196,71	356°52'42"	179°28'06"
140	5 445 986,296	6 203 229,575	196,71	356°52'42"	180°00'00"
141	5 446 182,713	6 203 218,863	196,71	356°52'43"	179°59'59"
142	5 446 379,130	6 203 208,152	196,71	356°52'42"	180°00'01"
143	5 446 575,547	6 203 197,440	196,71	356°52'43"	179°59'59"
144	5 446 771,964	6 203 186,729	196,71	356°52'42"	180°00'01"
145	5 446 968,381	6 203 176,017	196,71	356°52'42"	180°00'00"
146	5 447 164,798	6 203 165,305	196,71	356°52'43"	179°59'59"
147	5 447 361,215	6 203 154,594	196,71	356°52'42"	180°00'01"
148	5 447 557,632	6 203 143,882	196,71	356°52'43"	179°59'59"
149	5 447 754,049	6 203 133,171	185,56	358°33'06"	178°19'37"
150	5 447 939,550	6 203 128,481	160,52	357°58'35"	180°34'31"
151	5 448 099,970	6 203 122,813	160,52	357°58'35"	180°00'00"
152	5 448 260,390	6 203 117,145	160,52	357°58'35"	180°00'00"
153	5 448 420,809	6 203 111,477	160,52	357°58'35"	180°00'00"
154	5 448 581,229	6 203 105,809	281,33	359°44'40"	178°13'55"
			21198,57		27360°00'00"

Площа ділянки $S=1949,0491$ (га), з ймовірною похибкою $0,0033$ (га)

Обчислив сертифікований інженер-землевпорядник



А. І. Старунський

про обчислення площі земельної ділянки

система координат MSK63

Харківська обласна державна адміністрація

на території Оскільської сільської територіальної громади Ізюмського району Харківської області

для ведення лісового господарства і пов'язаних з ним послуг

№	X	Y	Відстань (м)	Дирек. кути	Внутр. кути
1	5 457 441,575	348 723,558	50,03	101°00'35"	077°13'10"
2	5 457 432,021	348 772,665	120,10	101°00'37"	179°59'59"
3	5 457 409,083	348 890,559	146,86	101°09'26"	179°51'12"
4	5 457 380,666	349 034,641	147,70	099°41'51"	181°27'36"
5	5 457 355,786	349 180,235	243,64	100°17'30"	179°24'22"
6	5 457 312,257	349 419,959	37,04	086°47'57"	193°29'34"
7	5 457 314,325	349 456,937	173,79	100°09'17"	166°38'40"
8	5 457 283,685	349 628,003	29,42	124°58'02"	155°11'15"
9	5 457 266,825	349 652,111	171,45	099°22'48"	205°35'13"
10	5 457 238,881	349 821,272	56,25	108°39'09"	170°43'40"
11	5 457 220,890	349 874,570	36,94	166°18'59"	122°20'10"
12	5 457 185,001	349 883,308	130,19	115°40'51"	230°38'07"
13	5 457 128,583	350 000,636	94,96	139°31'25"	156°09'27"
14	5 457 056,346	350 062,281	117,14	046°00'22"	273°31'02"
15	5 457 137,707	350 146,551	115,82	046°00'21"	180°00'02"
16	5 457 218,156	350 229,875	101,19	001°40'59"	224°19'22"
17	5 457 319,301	350 232,847	76,20	358°20'33"	183°20'26"
18	5 457 395,468	350 230,643	149,05	032°06'44"	146°13'49"
19	5 457 521,711	350 309,873	139,59	018°18'26"	193°48'18"
20	5 457 654,235	350 353,720	105,62	339°33'54"	218°44'32"
21	5 457 753,212	350 316,842	123,59	345°21'28"	174°12'26"
22	5 457 872,786	350 285,601	23,38	334°53'46"	190°27'41"
23	5 457 893,955	350 275,683	84,52	073°51'18"	081°02'29"
24	5 457 917,458	350 356,871	69,82	036°36'32"	217°14'46"
25	5 457 973,503	350 398,507	29,33	355°17'46"	221°18'45"
26	5 458 002,732	350 396,102	50,89	329°26'56"	205°50'50"
27	5 458 046,556	350 370,235	44,66	302°06'14"	207°20'42"
28	5 458 070,289	350 332,407	101,16	065°31'21"	056°34'53"
29	5 458 112,202	350 424,472	101,64	065°31'15"	180°00'05"
30	5 458 154,316	350 516,972	141,12	182°04'26"	063°26'49"
31	5 458 013,292	350 511,865	83,59	143°47'29"	218°16'57"
32	5 457 945,844	350 561,245	41,48	182°12'42"	141°34'47"
33	5 457 904,391	350 559,644	77,70	195°56'14"	166°16'28"
34	5 457 829,675	350 538,308	127,51	136°39'25"	239°16'49"
35	5 457 736,943	350 625,826	44,37	159°59'14"	156°40'11"
36	5 457 695,249	350 641,012	23,86	176°33'26"	163°25'47"
37	5 457 671,429	350 642,445	47,07	208°40'24"	147°53'02"
38	5 457 630,131	350 619,860	50,92	191°52'11"	196°48'13"
39	5 457 580,303	350 609,387	93,91	199°30'44"	172°21'27"
40	5 457 491,783	350 578,019	15,39	199°30'47"	179°59'57"
41	5 457 477,273	350 572,877	179,15	203°03'09"	176°27'38"
42	5 457 312,428	350 502,726	179,17	203°03'10"	180°00'00"
43	5 457 147,570	350 432,569	53,93	205°41'34"	177°21'36"
44	5 457 098,974	350 409,189	54,38	176°42'54"	208°58'39"
45	5 457 044,684	350 412,305	115,35	091°45'19"	264°57'36"
46	5 457 041,151	350 527,600	131,17	088°24'05"	183°21'13"
47	5 457 044,810	350 658,717	92,17	088°23'54"	180°00'11"
48	5 457 047,386	350 750,849	94,48	088°23'30"	180°00'25"
49	5 457 050,038	350 845,292	19,67	088°22'37"	180°00'52"
50	5 457 050,595	350 864,950	80,48	087°21'13"	181°01'24"
51	5 457 054,311	350 945,349	83,70	087°21'17"	179°59'57"
52	5 457 058,174	351 028,957	35,93	085°56'16"	181°25'01"
53	5 457 060,719	351 064,793	92,96	092°03'13"	173°53'04"
54	5 457 057,388	351 157,694	199,98	092°13'11"	179°50'01"
55	5 457 049,642	351 357,523	323,74	097°07'41"	175°05'31"
56	5 457 009,470	351 678,765	102,71	075°45'00"	201°22'41"
57	5 457 034,753	351 778,317	109,30	067°25'15"	188°19'45"
58	5 457 076,718	351 879,235	47,12	106°51'14"	140°34'01"
59	5 457 063,056	351 924,332	66,54	174°05'08"	112°46'06"

№	X	Y	Відстань (м)	Дирек. кути	Внутр. кути
60	5 456 996,875	351 931,188	195,18	098°00'55"	256°04'13"
61	5 456 969,659	352 124,464	206,00	104°37'21"	173°23'34"
62	5 456 917,654	352 323,794	139,54	108°31'48"	176°05'33"
63	5 456 873,309	352 456,098	64,01	093°42'00"	194°49'47"
64	5 456 869,178	352 519,978	189,67	090°59'34"	182°42'27"
65	5 456 865,892	352 709,624	331,22	097°31'39"	173°27'54"
66	5 456 822,501	353 037,989	187,46	207°41'44"	069°49'55"
67	5 456 656,522	352 950,864	197,76	199°37'30"	188°04'15"
68	5 456 470,246	352 884,443	39,70	193°50'35"	185°46'55"
69	5 456 431,698	352 874,944	120,29	213°08'40"	160°41'55"
70	5 456 330,982	352 809,177	72,10	149°29'34"	243°39'05"
71	5 456 268,867	352 845,776	55,02	127°24'46"	202°04'48"
72	5 456 235,442	352 889,474	145,20	123°51'29"	183°33'16"
73	5 456 154,546	353 010,050	144,58	123°51'27"	180°00'02"
74	5 456 073,996	353 130,113	100,99	154°53'53"	148°57'34"
75	5 455 982,540	353 172,958	56,75	141°04'51"	193°49'02"
76	5 455 938,390	353 208,607	196,26	111°16'53"	209°47'57"
77	5 455 867,158	353 391,482	186,30	112°39'11"	178°37'42"
78	5 455 795,403	353 563,413	186,31	112°39'09"	180°00'02"
79	5 455 723,647	353 735,351	112,02	112°55'18"	179°43'51"
80	5 455 680,019	353 838,524	325,69	005°56'38"	286°58'40"
81	5 456 003,957	353 872,250	77,69	072°42'49"	113°13'48"
82	5 456 027,042	353 946,430	410,40	188°31'03"	064°11'47"
83	5 455 621,173	353 885,646	98,97	186°41'13"	181°49'50"
84	5 455 522,872	353 874,121	10,36	187°12'07"	179°29'06"
85	5 455 512,592	353 872,822	107,77	187°11'54"	180°00'13"
86	5 455 405,671	353 859,318	118,95	188°17'35"	178°54'18"
87	5 455 287,966	353 842,161	7,36	193°01'28"	175°16'08"
88	5 455 280,794	353 840,502	156,21	188°41'17"	184°20'11"
89	5 455 126,376	353 816,906	182,16	188°04'18"	180°36'58"
90	5 454 946,025	353 791,329	174,20	188°04'18"	180°00'00"
91	5 454 773,555	353 766,870	177,05	188°54'13"	179°10'05"
92	5 454 598,642	353 739,468	178,31	188°19'08"	180°35'05"
93	5 454 422,210	353 713,670	181,50	188°32'40"	179°46'27"
94	5 454 242,725	353 686,703	176,16	188°32'39"	180°00'01"
95	5 454 068,524	353 660,531	181,32	189°24'30"	179°08'09"
96	5 453 889,646	353 630,891	192,85	183°57'29"	185°27'01"
97	5 453 697,256	353 617,579	200,14	183°57'31"	179°59'58"
98	5 453 497,591	353 603,762	191,39	182°57'32"	180°59'59"
99	5 453 306,456	353 593,883	145,36	185°23'36"	177°33'56"
100	5 453 161,744	353 580,221	50,00	185°23'39"	179°59'57"
101	5 453 111,969	353 575,521	188,42	265°10'03"	100°13'36"
102	5 453 096,096	353 387,769	188,42	265°10'08"	179°59'56"
103	5 453 080,227	353 200,016	188,42	265°10'06"	180°00'02"
104	5 453 064,356	353 012,262	188,42	265°10'07"	179°59'59"
105	5 453 048,486	352 824,510	188,42	265°10'06"	180°00'01"
106	5 453 032,615	352 636,757	188,42	265°10'08"	179°59'58"
107	5 453 016,746	352 449,006	188,42	265°10'06"	180°00'02"
108	5 453 000,875	352 261,253	188,42	265°10'02"	180°00'03"
109	5 452 985,001	352 073,500	188,42	265°10'04"	179°59'59"
110	5 452 969,128	351 885,745	188,42	265°10'02"	180°00'01"
111	5 452 953,254	351 697,992	188,42	265°10'02"	180°00'00"
112	5 452 937,380	351 510,238	188,42	265°10'02"	180°00'00"
113	5 452 921,506	351 322,485	188,42	265°10'02"	180°00'00"
114	5 452 905,632	351 134,732	188,42	265°10'03"	179°59'59"
115	5 452 889,759	350 946,978	188,42	265°10'07"	179°59'57"
116	5 452 873,889	350 759,226	188,42	265°10'08"	179°59'59"
117	5 452 858,020	350 571,473	188,42	265°10'07"	180°00'01"
118	5 452 842,150	350 383,721	188,42	265°10'06"	180°00'00"
119	5 452 826,280	350 195,970	188,42	265°10'07"	180°00'00"
120	5 452 810,410	350 008,217	188,42	265°10'06"	180°00'00"
121	5 452 794,540	349 820,466	188,42	265°10'08"	179°59'59"
122	5 452 778,671	349 632,715	188,42	265°10'08"	180°00'00"
123	5 452 762,802	349 444,963	188,42	265°10'08"	180°00'00"
124	5 452 746,933	349 257,212	188,42	265°10'09"	179°59'59"

№	X	Y	Відстань (м)	Дирек. кути	Внутр. кути
125	5 452 731,065	349 069,462	49,99	355°09'53"	090°00'15"
126	5 452 780,881	349 065,248	42,23	356°58'38"	178°11'15"
127	5 452 823,053	349 063,021	108,46	355°52'07"	181°06'31"
128	5 452 931,230	349 055,207	108,46	355°52'05"	180°00'02"
129	5 453 039,408	349 047,392	108,46	355°52'05"	180°00'00"
130	5 453 147,584	349 039,577	108,46	355°52'05"	180°00'00"
131	5 453 255,763	349 031,762	108,46	355°52'05"	180°00'00"
132	5 453 363,940	349 023,947	108,46	355°52'07"	179°59'58"
133	5 453 472,118	349 016,133	108,46	355°52'03"	180°00'04"
134	5 453 580,295	349 008,317	108,46	355°52'05"	179°59'58"
135	5 453 688,473	349 000,502	108,46	355°52'07"	179°59'58"
136	5 453 796,650	348 992,688	193,19	354°49'53"	181°02'14"
137	5 453 989,052	348 975,284	193,19	354°49'54"	179°59'59"
138	5 454 181,453	348 957,881	193,19	354°49'55"	179°59'59"
139	5 454 373,853	348 940,479	196,69	355°21'48"	179°28'07"
140	5 454 569,899	348 924,579	196,69	355°21'48"	180°00'00"
141	5 454 765,946	348 908,679	196,69	355°21'48"	180°00'00"
142	5 454 961,992	348 892,779	196,69	355°21'48"	180°00'00"
143	5 455 158,038	348 876,879	196,69	355°21'49"	179°59'59"
144	5 455 354,084	348 860,980	196,69	355°21'48"	180°00'01"
145	5 455 550,130	348 845,080	196,69	355°21'47"	180°00'01"
146	5 455 746,176	348 829,179	196,69	355°21'48"	179°59'59"
147	5 455 942,223	348 813,279	196,69	355°21'46"	180°00'02"
148	5 456 138,270	348 797,377	196,69	355°21'48"	179°59'58"
149	5 456 334,317	348 781,477	185,54	357°02'11"	178°19'37"
150	5 456 519,613	348 771,884	160,51	356°27'39"	180°34'32"
151	5 456 679,812	348 761,976	160,51	356°27'39"	180°00'00"
152	5 456 840,011	348 752,068	160,51	356°27'39"	180°00'00"
153	5 457 000,210	348 742,160	160,51	356°27'39"	180°00'00"
154	5 457 160,409	348 732,252	281,30	358°13'44"	178°13'55"
			21196,81		27360°00'00"

Площа ділянки $S=1949,0491$ (га), з ймовірною похибкою $0,0033$ (га)

Обчислив сертифікований інженер-землевпорядник



А. І. Старунський

ПЕРЕЛІК ОБМЕЖЕНЬ
у використанні земельної ділянки
№ 3 площею 1949.0491 га.

71

від «___» _____ 2021 р.

Оскільська сільська територіальна громада

Згідно з Переліком обмежень щодо використання земельних ділянок, додатка 6 Порядку ведення
Державного земельного кадастру, затвердженого Постановою КМУ № 1051 від 17.10.2012 р.

Код	Назва	Площа, га	Код	Назва	Площа, га
1	Охоронна зона	0	6.06	Історико-культурне обмеження	0
1.01	Охоронна зона навколо території та об'єкта природно-заповідного фонду	0	06.06.1	Буферна зона об'єкта всесвітньої спадщини	0
1.02	Зона охорони пам'ятки культурної спадщини	0	06.06.2	Історичний ареал населеного місця	0
01.02.1	Охоронна зона пам'ятки культурної спадщини	0	06.06.3	Охоронювана археологічна територія	0
01.02.2	Зона регулювання забудови	0	06.06.4	Історико-культурний заповідник	0
01.02.3	Зона охоронюваного ландшафту	0	06.06.5	Історико-культурна заповідна територія	0
01.02.4	Зона охорони археологічного культурного шару	0	7	Земельні сервітути	0
1.03	Охоронна зона навколо (уздовж) об'єкта транспорту	0	7.01	Право проходу та проїзду на велосипеді	0
01.03.1	Санітарно-захисна зона навколо об'єкта транспорту	0	7.02	Право проїзду на транспортному засобі по наявному шляху	0
1.04	Охоронна зона навколо (уздовж) об'єкта зв'язку	0	7.03	Право прокладення та експлуатації ліній електропередачі, зв'язку, трубопроводів, інших лінійних комунікацій	0
01.04.1	Охоронна зона навколо (уздовж) об'єкта електрозв'язку	0	7.04	Право прокладати на свою земельну ділянку водопровід із чужої природної водойми або через чужу земельну ділянку	0
01.04.2	Санітарно-захисна зона навколо (уздовж) об'єкта електрозв'язку	0	7.05	Право відводу води із своєї земельної ділянки на сусідню або через сусідню земельну ділянку	0
1.05	Охоронна зона навколо (уздовж) об'єкта енергетичної системи	0	7.06	Право забору води з природної водойми, розташованої на сусідній земельній ділянці, та право проходу до природної водойми	0
01.05.1	Санітарно-захисна зона навколо (уздовж) об'єкта енергетичної системи	0	7.07	Право поїти свою худобу із природної водойми, розташованої на сусідній земельній ділянці, та право прогону худоби до природної водойми	0
1.06	Охоронна зона навколо об'єкта гідрометеорологічної діяльності	0	7.08	Право прогону худоби по наявному шляху	0
1.07	Охоронна зона навколо геодезичного пункту	0	7.09	Право встановлення будівельних розташувань та складування будівельних матеріалів з метою ремонту будівель та споруд	0
1.08	Охоронна зона навколо інженерних комунікацій	0	7.1	Інші земельні сервітути	0
01.08.1	Санітарно-захисні смуги навколо інженерних комунікацій	0	8	Право користування чужою земельною ділянкою для забудови (суперфiцій)	0
1.09	Охоронна зона навколо промислового об'єкта	0	9	Право користування чужою земельною ділянкою для сільськогосподарських потреб (емфітевзис)	0
01.09.1	Санітарно-захисна смуга навколо промислового об'єкта	0	10	Території та об'єкти природно-заповідного фонду	0
2	Зона санітарної охорони	0	10.01	Національні природні парки	0
2.01	Зона санітарної охорони джерел та об'єктів централізованого питного водопостачання	0	10.02	Біосферні заповідники	0
02.01.1	Перший пояс зони санітарної охорони джерел та об'єктів централізованого питного водопостачання (суворого режиму)	0	10.03	Регіональні ландшафтні парки	0
02.01.2	Другий пояс зони санітарної охорони джерел та об'єктів централізованого питного водопостачання (обмеження)	0	10.04	Заказники	0
02.01.3	Третій пояс зони санітарної охорони джерел та об'єктів централізованого питного водопостачання (спостереження)	0	10.05	Пам'ятки природи	0
02.01.4	Санітарно-захисна смуга об'єкта водопостачання	0	10.06	Заповідні урочища	0
2.02	Округ санітарної охорони курортів	0	10.07	Парки-пам'ятки садово-паркового мистецтва	0
02.02.1	Перша зона округу санітарної охорони курорту (зона суворого режиму)	0	10.08	Заповідні зони національних природних парків	0
02.02.2	Друга зона округу санітарної охорони курорту (зона обмежень)	0	10.09	Зони регульованої рекреації національних природних парків	0
02.02.3	Третя зона округу санітарної охорони курорту (зона спостережень)	0	10.1	Зони стаціонарної рекреації національних природних парків	0
3	Санітарні зони, відстані, розриви	0	10.11	Господарські зони національних природних парків	0
3.01	Санітарно-захисна зона навколо об'єкта	0	10.12	Заповідні зони біосферних заповідників	0
3.02	Санітарна відстань (розрив) від об'єкта	0	10.13	Буферні зони біосферних заповідників	0
4	Зона особливого режиму використання земель	0	10.14	Зони антропогенних ландшафтів біосферних заповідників	0
4.01	Прикордонна смуга	0	10.15	Зони регульованого заповідного режиму біосферних заповідників	0
4.02	Зона особливого режиму використання земель навколо військової частини, інших військових формувань	0	10.16	Заповідні зони регіональних ландшафтних парків	0
4.03	Зона особливого режиму використання земель навколо військових об'єктів	0	10.17	Зони регульованої рекреації регіональних ландшафтних парків	0
5	Водоохоронне обмеження	0	10.18	Зони стаціонарної рекреації регіональних ландшафтних парків	0
5.01	Водоохоронна зона	0	10.19	Господарські зони регіональних ландшафтних парків	0
5.02	Прибережна захисна смуга вздовж річок, навколо водойм та на островах	0	10.2	Заповідні зони парків-пам'яток садово-паркового мистецтва	0
5.03	Прибережна захисна смуга вздовж морів, морських заток і лиманів та на островах у внутрішніх морських водах	0	10.21	Експозиційні зони парків-пам'яток садово-паркового мистецтва	0
5.04	Берегова смуга водних шляхів	0	10.22	Наукові зони парків-пам'яток садово-паркового мистецтва	0
5.05	Смуга відведення	0	10.23	Адміністративно-господарські зони парків-пам'яток садово-паркового мистецтва	0
5.06	Пляжна зона	0	10.24	Охоронні зони територій та об'єктів природно-заповідного фонду	0
6	Інше обмеження	0	10.25	Території, зарезервовані з метою наступного заповідання	0
6.01	Зона особливого режиму забудови	0	10.26	Природний заповідник	0
06.01.1	Території в червоних лініях	0	10.27	Ботанічний сад	0
06.01.2	Території в зелених лініях	0	10.28	Заповідна зона ботанічного саду	0
06.01.3	Території в блакитних лініях	0	10.29	Експозиційна зона ботанічного саду	0
06.01.4	Території в жовтих лініях	0	10.3	Наукова зона ботанічного саду	0
06.01.5	Території в лініях регулювання забудови	0	10.31	Адміністративно-господарська зона ботанічного саду	0
6.02	Територія, що зазнала радіоактивного забруднення внаслідок Чорнобильської катастрофи	0	10.32	Дендрологічний парк	0
06.02.1	Зона відчуження	0	10.33	Заповідна зона дендрологічного парку	0
06.02.2	Зона безумовного (обов'язкового) відселення	0	10.34	Експозиційна зона дендрологічного парку	0
06.02.3	Зона гарантованого добровільного відселення	0	10.35	Наукова зона дендрологічного парку	0
6.03	Зона надзвичайної екологічної ситуації	0	10.36	Адміністративно-господарська зона дендрологічного парку	0
6.04	Умова додержання природоохоронних вимог або виконання визначених робіт	0	10.37	Зоологічний парк	0
6.05	Авіаційне, радіолокаційне обмеження	0	10.38	Експозиційна зона зоологічного парку	0
06.05.1	Зона обмеження забудови від радіотехнічних, радіолокаційних об'єктів	0	10.39	Наукова зона зоологічного парку	0
06.05.2	Поверхня обмеження забудови	0	10.4	Рекреаційна зона зоологічного парку	0
06.05.3	Зона обмежень забудови щодо умов авіаційного шуму	0	10.41	Господарська зона зоологічного парку	0
06.05.4	Захисна зона аеронавігаційного обладнання	0	11	Території, до складу яких входять земельні ділянки, необхідні для розміщення об'єктів, щодо яких відповідно до закону може здійснюватися примусове відчуження земельних ділянок з мотивів суцільної необхідності	0
06.05.5	Смуга повітряних підходів	0	12	Території, до складу яких входять земельні ділянки, цільового призначення земельної ділянки, об'єкта ландшафтної архітектури	0
			13	Заборона на здійснення окремих видів діяльності	0
			14	Обов'язок щодо утримання та збереження пожезахисних лісових смуг	0

Виконав



В І Д О М І С Т Ь

координат кутів зовнішніх меж землекористування

Департамент містобудування та архітектури Харківської обласної державної адміністрації
Харківська область, Ізюмський район, Оскільська сільська територіальна громада
для ведення лісового господарства і пов'язаних з ним послуг

№ з/п	Назва точки	Координати SK63 (6)		Координати MSK-63		Відстань (м)	Дирекційні кути	Внутрішні кути
		X	Y	X	Y			
1	1	5 444 091,92	6 203 330,69	5 452 679,03	349 075,72	188,02	084°53'53"	092°54'23"
2	2	5 444 108,64	6 203 517,96	5 452 700,69	349 262,47	124,35	084°53'53"	180°00'00"
3	3	5 444 119,70	6 203 641,81	5 452 715,01	349 385,97	122,10	085°56'51"	178°57'01"
4	4	5 444 128,33	6 203 763,60	5 452 726,85	349 507,49	147,72	085°56'52"	179°59'58"
5	5	5 444 138,77	6 203 910,96	5 452 741,18	349 654,50	199,75	085°56'52"	180°00'00"
6	6	5 444 152,88	6 204 110,21	5 452 760,55	349 853,30	81,13	088°54'57"	177°01'53"
7	7	5 444 154,42	6 204 191,33	5 452 764,23	349 934,34	169,16	088°54'57"	180°00'01"
8	8	5 444 157,62	6 204 360,46	5 452 771,89	350 103,31	175,73	088°54'58"	179°59'59"
9	9	5 444 160,94	6 204 536,15	5 452 779,85	350 278,84	117,54	086°58'29"	181°56'29"
10	10	5 444 167,14	6 204 653,53	5 452 789,15	350 396,00	162,24	086°58'31"	179°59'59"
11	11	5 444 175,71	6 204 815,54	5 452 801,99	350 557,72	152,57	086°58'31"	180°00'00"
12	12	5 444 183,76	6 204 967,90	5 452 814,06	350 709,80	128,66	086°58'30"	180°00'01"
13	13	5 444 190,55	6 205 096,38	5 452 824,24	350 838,05	196,21	086°58'31"	179°59'59"
14	14	5 444 200,90	6 205 292,32	5 452 839,76	351 033,63	139,84	086°58'30"	180°00'01"
15	15	5 444 208,28	6 205 431,97	5 452 850,83	351 173,03	43,23	087°02'02"	179°56'27"
16	16	5 444 210,52	6 205 475,14	5 452 854,21	351 216,13	23,95	086°52'11"	180°09'51"
17	17	5 444 211,83	6 205 499,06	5 452 856,15	351 240,00	32,86	086°58'29"	179°53'42"
18	18	5 444 213,56	6 205 531,87	5 452 858,75	351 272,75	145,31	086°58'31"	179°59'58"
19	19	5 444 221,23	6 205 676,98	5 452 870,25	351 417,60	180,62	086°58'30"	180°00'01"
20	20	5 444 230,76	6 205 857,35	5 452 884,54	351 597,64	146,21	086°58'31"	179°59'59"
21	21	5 444 238,47	6 206 003,35	5 452 896,11	351 743,38	134,98	086°58'31"	180°00'00"
22	22	5 444 245,60	6 206 138,15	5 452 906,79	351 877,93	178,17	086°58'29"	180°00'01"
23	23	5 444 255,00	6 206 316,07	5 452 920,89	352 055,53	171,04	086°58'31"	179°59'58"
24	24	5 444 264,03	6 206 486,87	5 452 934,43	352 226,02	158,64	086°58'29"	180°00'02"
25	25	5 444 272,40	6 206 645,29	5 452 946,98	352 384,14	181,96	086°58'31"	179°59'59"
26	26	5 444 282,00	6 206 827,00	5 452 961,38	352 565,52	147,37	086°58'30"	180°00'00"
27	27	5 444 289,78	6 206 974,16	5 452 973,04	352 712,42	170,24	086°58'31"	179°59'59"
28	28	5 444 298,76	6 207 144,17	5 452 986,51	352 882,12	156,92	086°58'30"	180°00'01"
29	29	5 444 307,04	6 207 300,87	5 452 998,92	353 038,53	190,90	086°58'30"	180°00'00"
30	30	5 444 317,11	6 207 491,51	5 453 014,02	353 228,82	171,34	086°58'30"	180°00'00"
31	31	5 444 326,16	6 207 662,61	5 453 027,58	353 399,62	173,53	086°58'30"	180°00'00"
32	32	5 444 335,31	6 207 835,89	5 453 041,31	353 572,59	38,38	166°28'25"	100°30'05"
33	33	5 444 298,00	6 207 844,87	5 453 004,25	353 582,54	162,41	163°00'19"	183°28'06"
34	34	5 444 142,68	6 207 892,34	5 452 850,25	353 634,10	181,20	163°00'20"	179°59'59"
35	35	5 443 969,39	6 207 945,30	5 452 678,43	353 691,61	193,76	163°00'19"	180°00'02"
36	36	5 443 784,10	6 208 001,93	5 452 494,71	353 753,12	150,66	163°00'19"	180°00'00"
37	37	5 443 640,01	6 208 045,97	5 452 351,85	353 800,94	176,22	163°00'19"	180°00'00"
38	38	5 443 471,49	6 208 097,48	5 452 184,76	353 856,88	194,97	163°00'20"	179°59'59"
39	39	5 443 285,03	6 208 154,46	5 451 999,89	353 918,77	196,45	163°00'20"	180°00'00"
40	40	5 443 097,15	6 208 211,88	5 451 813,60	353 981,13	119,64	237°56'19"	105°04'01"
41	41	5 443 033,65	6 208 110,49	5 451 747,45	353 881,46	174,48	238°29'17"	179°27'02"
42	42	5 442 942,45	6 207 961,74	5 451 652,36	353 735,18	126,25	248°23'01"	170°06'16"
43	43	5 442 895,94	6 207 844,37	5 451 602,77	353 619,09	133,09	237°38'52"	190°44'09"
44	44	5 442 824,72	6 207 731,94	5 451 528,61	353 508,58	135,43	237°38'52"	180°00'00"
45	45	5 442 752,24	6 207 617,53	5 451 453,14	353 396,13	98,72	327°18'03"	090°20'49"
46	46	5 442 835,32	6 207 564,20	5 451 534,77	353 340,63	73,23	255°17'28"	252°00'34"
47	47	5 442 816,72	6 207 493,37	5 451 514,32	353 270,32	95,52	314°38'04"	120°39'25"
48	48	5 442 883,83	6 207 425,39	5 451 579,60	353 200,61	85,54	252°50'50"	241°47'14"
49	49	5 442 858,60	6 207 343,66	5 451 552,23	353 119,57	81,12	212°30'13"	220°20'37"
50	50	5 442 790,19	6 207 300,07	5 451 482,69	353 077,80	106,10	139°25'44"	253°04'30"
51	51	5 442 709,59	6 207 369,07	5 451 403,95	353 148,91	106,45	139°25'40"	180°00'03"
52	52	5 442 628,73	6 207 438,31	5 451 324,95	353 220,26	57,88	213°13'50"	106°11'51"
53	53	5 442 580,32	6 207 406,60	5 451 275,72	353 189,83	84,50	155°52'23"	237°21'27"
54	54	5 442 503,20	6 207 441,14	5 451 199,55	353 226,40	180,29	058°12'04"	277°40'19"
55	55	5 442 598,20	6 207 594,37	5 451 298,56	353 377,06	175,90	058°12'03"	180°00'01"
56	56	5 442 690,89	6 207 743,87	5 451 395,15	353 524,04	162,37	032°18'26"	205°53'37"
57	57	5 442 828,13	6 207 830,65	5 451 534,62	353 607,16	60,39	052°03'30"	160°14'57"
58	58	5 442 865,26	6 207 878,28	5 451 573,00	353 653,79	155,67	070°55'51"	161°07'39"
59	59	5 442 916,12	6 208 025,40	5 451 627,72	353 799,51	52,09	109°41'58"	141°13'53"
60	60	5 442 898,56	6 208 074,45	5 451 611,47	353 848,99	193,41	155°03'58"	134°38'00"

№ з/п	Назва точки	Координати SK63(6)		Координати MSK-63		Відстань (м)	Дирекційні кути	Внутрішні кути
		X	Y	X	Y			
61	61	5 442 723,18	6 208 155,98	5 451 438,31	353 935,13	91,91	214°10'05"	120°53'52"
62	62	5 442 647,14	6 208 104,36	5 451 360,94	353 885,54	79,06	203°30'26"	190°39'39"
63	63	5 442 574,64	6 208 072,83	5 451 287,64	353 855,94	56,79	269°39'25"	113°51'01"
64	64	5 442 574,30	6 208 016,05	5 451 285,80	353 799,18	45,15	194°14'56"	255°24'29"
65	65	5 442 530,54	6 208 004,93	5 451 241,77	353 789,23	106,87	171°50'03"	202°24'53"
66	66	5 442 424,76	6 208 020,11	5 451 136,43	353 807,20	142,48	093°45'41"	258°04'22"
67	67	5 442 415,41	6 208 162,28	5 451 130,84	353 949,56	105,86	007°09'20"	266°36'21"
68	68	5 442 520,45	6 208 175,47	5 451 236,18	353 959,96	30,90	358°33'33"	188°35'48"
69	69	5 442 551,34	6 208 174,69	5 451 267,04	353 958,37	128,61	008°57'46"	169°35'46"
70	70	5 442 678,38	6 208 194,73	5 451 394,55	353 975,04	146,65	065°16'08"	123°41'39"
71	71	5 442 739,73	6 208 327,93	5 451 459,40	354 106,57	184,32	161°52'57"	083°23'11"
72	72	5 442 564,55	6 208 385,25	5 451 285,81	354 168,49	98,71	163°10'06"	178°42'50"
73	73	5 442 470,07	6 208 413,83	5 451 192,12	354 199,55	102,02	163°10'06"	180°00'00"
74	74	5 442 372,42	6 208 443,37	5 451 095,29	354 231,66	195,44	163°50'29"	179°19'37"
75	75	5 442 184,70	6 208 497,76	5 450 909,09	354 290,99	113,95	163°09'52"	180°40'36"
76	76	5 442 075,64	6 208 530,76	5 450 800,94	354 326,86	60,85	198°05'02"	145°04'50"
77	77	5 442 017,79	6 208 511,87	5 450 742,62	354 309,50	23,73	095°42'46"	282°22'16"
78	78	5 442 015,43	6 208 535,48	5 450 740,88	354 333,17	66,66	161°50'04"	113°52'42"
79	79	5 441 952,09	6 208 556,27	5 450 678,12	354 355,61	19,41	161°50'12"	179°59'52"
80	80	5 441 933,65	6 208 562,32	5 450 659,84	354 362,15	81,97	161°50'04"	180°00'08"
81	81	5 441 855,76	6 208 587,87	5 450 582,66	354 389,75	16,54	140°50'21"	200°59'44"
82	82	5 441 842,94	6 208 598,32	5 450 570,12	354 400,53	105,94	163°53'56"	156°56'25"
83	83	5 441 741,15	6 208 627,70	5 450 469,15	354 432,58	74,33	198°37'37"	145°16'19"
84	84	5 441 670,72	6 208 603,96	5 450 398,12	354 410,71	77,83	260°23'41"	118°13'56"
85	85	5 441 657,73	6 208 527,22	5 450 383,11	354 334,35	102,77	181°58'29"	258°25'13"
86	86	5 441 555,02	6 208 523,68	5 450 280,35	354 333,53	47,65	138°00'47"	223°57'41"
87	87	5 441 519,61	6 208 555,55	5 450 245,79	354 366,32	116,42	083°35'44"	234°25'03"
88	88	5 441 532,59	6 208 671,25	5 450 261,83	354 481,62	96,09	174°21'35"	089°14'09"
89	89	5 441 436,97	6 208 680,69	5 450 166,49	354 493,59	136,76	173°12'43"	181°08'52"
90	90	5 441 301,16	6 208 696,86	5 450 031,17	354 513,34	108,71	170°11'47"	183°00'56"
91	91	5 441 194,04	6 208 715,37	5 449 924,59	354 534,67	115,28	170°11'46"	180°00'01"
92	92	5 441 080,45	6 208 735,00	5 449 811,56	354 557,29	144,33	254°49'38"	095°22'08"
93	93	5 441 042,67	6 208 595,69	5 449 770,12	354 419,04	52,63	156°53'10"	277°56'27"
94	94	5 440 994,27	6 208 616,35	5 449 722,28	354 440,97	39,31	131°20'54"	205°32'16"
95	95	5 440 968,30	6 208 645,86	5 449 697,10	354 471,16	108,82	164°54'30"	146°26'24"
96	96	5 440 863,23	6 208 674,20	5 449 592,83	354 502,26	113,04	262°48'56"	082°05'35"
97	97	5 440 849,09	6 208 562,04	5 449 575,73	354 390,52	121,73	225°28'13"	217°20'43"
98	98	5 440 763,72	6 208 475,26	5 449 488,11	354 306,03	47,87	161°33'51"	243°54'21"
99	99	5 440 718,31	6 208 490,39	5 449 443,12	354 322,36	40,53	076°10'14"	265°23'38"
100	100	5 440 728,00	6 208 529,75	5 449 453,84	354 361,44	38,51	143°18'41"	112°51'33"
101	101	5 440 697,12	6 208 552,76	5 449 423,58	354 385,25	185,43	212°43'10"	110°35'30"
102	102	5 440 541,11	6 208 452,53	5 449 264,99	354 289,18	100,39	189°19'08"	203°24'03"
103	103	5 440 442,05	6 208 436,27	5 449 165,54	354 275,55	106,66	189°19'08"	180°00'00"
104	104	5 440 336,79	6 208 419,00	5 449 059,87	354 261,07	199,00	187°59'07"	181°20'00"
105	105	5 440 139,72	6 208 391,35	5 448 862,15	354 238,64	70,44	187°37'09"	180°21'58"
106	106	5 440 069,91	6 208 382,01	5 448 792,12	354 231,15	199,00	198°57'14"	168°39'55"
107	107	5 439 881,70	6 208 317,38	5 448 602,29	354 171,51	58,87	209°05'43"	169°51'32"
108	108	5 439 830,26	6 208 288,75	5 448 550,11	354 144,25	196,23	230°49'50"	158°15'53"
109	109	5 439 706,32	6 208 136,62	5 448 422,21	353 995,46	163,18	229°38'13"	181°11'37"
110	110	5 439 600,64	6 208 012,28	5 448 313,29	353 873,97	98,86	229°03'22"	180°34'51"
111	111	5 439 535,85	6 207 937,61	5 448 246,56	353 801,03	41,61	171°38'01"	237°25'21"
112	112	5 439 494,68	6 207 943,67	5 448 205,57	353 808,17	66,25	210°47'04"	140°50'57"
113	113	5 439 437,77	6 207 909,76	5 448 147,78	353 775,79	33,43	230°04'10"	160°42'54"
114	114	5 439 416,31	6 207 884,13	5 448 125,66	353 750,73	147,67	239°23'26"	170°40'43"
115	115	5 439 341,12	6 207 757,04	5 448 047,15	353 625,68	157,41	239°23'26"	180°00'00"
116	116	5 439 260,97	6 207 621,56	5 447 963,45	353 492,38	36,65	187°35'37"	231°47'49"
117	117	5 439 224,65	6 207 616,72	5 447 927,01	353 488,50	97,58	233°05'43"	134°29'55"
118	118	5 439 166,05	6 207 538,69	5 447 866,39	353 412,05	54,20	233°05'42"	180°00'01"
119	119	5 439 133,51	6 207 495,36	5 447 832,71	353 369,59	20,78	233°05'41"	180°00'01"
120	120	5 439 121,03	6 207 478,74	5 447 819,80	353 353,31	137,10	233°05'42"	179°59'59"
121	121	5 439 038,71	6 207 369,11	5 447 734,62	353 245,90	96,52	159°03'59"	254°01'44"
122	122	5 438 948,56	6 207 403,60	5 447 645,42	353 282,76	30,94	239°25'14"	099°38'45"
123	123	5 438 932,82	6 207 376,96	5 447 628,98	353 256,54	150,92	231°50'35"	187°34'39"
124	124	5 438 839,58	6 207 258,29	5 447 532,65	353 140,38	50,29	173°25'37"	238°24'57"
125	125	5 438 789,61	6 207 264,05	5 447 482,86	353 147,46	56,56	161°45'16"	191°40'22"
126	126	5 438 735,90	6 207 281,75	5 447 429,64	353 166,58	49,99	247°04'08"	094°41'08"
127	127	5 438 716,42	6 207 235,71	5 447 408,95	353 121,07	167,03	239°10'30"	187°53'38"
128	128	5 438 630,83	6 207 092,28	5 447 319,61	352 979,96	69,25	251°06'04"	168°04'26"
129	129	5 438 608,40	6 207 026,76	5 447 295,46	352 915,06	152,67	285°42'07"	145°23'57"

№ з/п	Назва точки	Координати SK63(6)		Координати MSK-63		Відстань (м)	Дирекційні кути	Внутрішні кути
		X	Y	X	Y			
129	129	5 438 608,40	6 207 026,76	5 447 295,46	352 915,06	152,67	285°42'07"	145°23'57"
130	130	5 438 649,72	6 206 879,78	5 447 332,88	352 767,05	40,32	252°05'46"	213°36'21"
131	131	5 438 637,32	6 206 841,41	5 447 319,48	352 729,03	217,12	235°11'11"	196°54'35"
132	132	5 438 513,37	6 206 663,15	5 447 190,87	352 554,11	28,39	249°18'20"	165°52'51"
133	133	5 438 503,33	6 206 636,59	5 447 180,14	352 527,83	120,43	269°09'27"	160°08'53"
134	134	5 438 501,56	6 206 516,18	5 447 175,19	352 407,51	73,73	263°06'10"	186°03'17"
135	135	5 438 492,71	6 206 442,98	5 447 164,41	352 334,58	19,01	306°09'35"	136°56'35"
136	136	5 438 503,92	6 206 427,64	5 447 175,21	352 318,95	54,96	335°54'43"	150°14'52"
137	137	5 438 554,10	6 206 405,20	5 447 224,77	352 295,20	114,94	229°58'42"	285°56'01"
138	138	5 438 480,18	6 206 317,18	5 447 148,57	352 209,17	35,85	249°17'32"	160°41'10"
139	139	5 438 467,50	6 206 283,65	5 447 135,01	352 175,98	21,03	240°08'08"	189°09'24"
140	140	5 438 457,03	6 206 265,41	5 447 124,06	352 158,03	36,25	275°04'42"	145°03'26"
141	141	5 438 460,24	6 206 229,30	5 447 126,32	352 121,85	35,64	243°26'06"	211°38'36"
142	142	5 438 444,31	6 206 197,43	5 447 109,55	352 090,41	64,23	233°58'23"	189°27'43"
143	143	5 438 406,53	6 206 145,49	5 447 070,41	352 039,49	30,61	250°51'56"	163°06'27"
144	144	5 438 396,49	6 206 116,56	5 447 059,62	352 010,84	49,59	269°19'06"	161°32'50"
145	145	5 438 395,90	6 206 066,98	5 447 057,72	351 961,30	21,26	178°24'25"	270°54'41"
146	146	5 438 374,65	6 206 067,57	5 447 036,50	351 962,45	29,51	090°00'00"	268°24'25"
147	147	5 438 374,65	6 206 097,08	5 447 037,27	351 991,95	65,20	137°56'08"	132°03'52"
148	148	5 438 326,25	6 206 140,76	5 446 990,05	352 036,89	103,68	094°53'57"	223°02'11"
149	149	5 438 317,40	6 206 244,06	5 446 983,92	352 140,37	56,01	172°07'35"	102°46'21"
150	150	5 438 261,91	6 206 251,73	5 446 928,67	352 149,51	23,50	082°03'25"	270°04'11"
151	151	5 438 265,16	6 206 275,01	5 446 932,53	352 172,68	33,56	066°36'16"	195°27'09"
152	152	5 438 278,49	6 206 305,81	5 446 946,66	352 203,12	21,31	178°40'09"	067°56'07"
153	153	5 438 257,18	6 206 306,30	5 446 925,37	352 204,18	24,48	178°40'14"	179°59'55"
154	154	5 438 232,70	6 206 306,87	5 446 900,92	352 205,39	25,05	079°21'42"	279°18'32"
155	155	5 438 237,33	6 206 331,49	5 446 906,20	352 229,88	93,53	085°12'36"	174°09'06"
156	156	5 438 245,14	6 206 424,69	5 446 916,46	352 322,83	24,84	123°01'22"	142°11'14"
157	157	5 438 231,60	6 206 445,52	5 446 903,48	352 344,01	22,68	058°08'07"	244°53'15"
158	158	5 438 243,58	6 206 464,78	5 446 915,96	352 362,95	43,95	081°16'04"	156°52'02"
159	159	5 438 250,25	6 206 508,22	5 446 923,78	352 406,19	24,24	113°50'26"	147°25'39"
160	160	5 438 240,45	6 206 530,39	5 446 914,57	352 428,61	95,24	070°58'37"	222°51'49"
161	161	5 438 271,50	6 206 620,43	5 446 947,98	352 517,80	52,98	089°34'42"	161°23'56"
162	162	5 438 271,89	6 206 673,41	5 446 949,77	352 570,74	28,69	043°46'02"	225°48'39"
163	163	5 438 292,61	6 206 693,26	5 446 971,00	352 590,03	55,78	129°25'01"	094°21'01"
164	164	5 438 257,19	6 206 736,35	5 446 936,74	352 634,04	42,91	187°54'27"	121°30'35"
165	165	5 438 214,69	6 206 730,44	5 446 894,10	352 629,26	30,47	211°32'03"	156°22'24"
166	166	5 438 188,72	6 206 714,51	5 446 867,72	352 614,02	28,58	141°42'35"	249°49'28"
167	167	5 438 166,29	6 206 732,21	5 446 845,77	352 632,31	68,90	099°51'56"	221°50'39"
168	168	5 438 154,48	6 206 800,09	5 446 835,76	352 700,47	32,04	238°43'29"	041°08'27"
169	169	5 438 137,85	6 206 772,71	5 446 818,41	352 673,54	51,99	206°15'57"	212°27'32"
170	170	5 438 091,23	6 206 749,70	5 446 771,20	352 651,78	49,80	175°28'06"	210°47'52"
171	171	5 438 041,58	6 206 753,64	5 446 721,68	352 657,02	10,51	131°29'50"	223°58'16"
172	172	5 438 034,62	6 206 761,51	5 446 714,93	352 665,07	56,09	045°26'13"	266°03'37"
173	173	5 438 073,98	6 206 801,47	5 446 755,32	352 703,98	103,53	052°57'46"	172°28'28"
174	174	5 438 136,34	6 206 884,12	5 446 819,84	352 784,94	83,95	058°43'03"	174°14'43"
175	175	5 438 179,93	6 206 955,86	5 446 865,31	352 855,50	98,84	064°13'12"	174°29'51"
176	176	5 438 222,92	6 207 044,86	5 446 910,63	352 943,33	85,39	295°24'20"	308°48'52"
177	177	5 438 259,55	6 206 967,73	5 446 945,21	352 865,27	24,55	009°41'21"	105°42'59"
178	178	5 438 283,75	6 206 971,86	5 446 969,51	352 868,76	28,50	310°48'07"	238°53'14"
179	179	5 438 302,38	6 206 950,29	5 446 987,56	352 846,70	35,94	359°34'51"	131°13'16"
180	180	5 438 338,32	6 206 950,02	5 447 023,47	352 845,48	36,79	086°43'50"	092°51'00"
181	181	5 438 340,42	6 206 986,75	5 447 026,54	352 882,14	52,07	030°30'20"	236°13'30"
182	182	5 438 385,28	6 207 013,18	5 447 072,08	352 907,38	41,68	077°44'07"	132°46'13"
183	183	5 438 394,13	6 207 053,91	5 447 082,01	352 947,86	39,03	047°06'39"	210°37'28"
184	184	5 438 420,70	6 207 082,51	5 447 109,31	352 975,74	88,35	027°24'07"	199°42'32"
185	185	5 438 499,14	6 207 123,17	5 447 188,79	353 014,31	41,27	094°49'54"	112°34'13"
186	186	5 438 495,66	6 207 164,29	5 447 186,40	353 055,51	63,62	062°57'35"	211°52'19"
187	187	5 438 524,58	6 207 220,96	5 447 216,81	353 111,39	22,44	091°30'24"	151°27'11"
188	188	5 438 523,99	6 207 243,39	5 447 216,81	353 133,82	20,08	114°18'20"	157°12'04"
189	189	5 438 515,73	6 207 261,68	5 447 209,03	353 152,33	50,03	070°42'35"	223°35'45"
190	190	5 438 532,26	6 207 308,91	5 447 226,80	353 199,10	84,29	111°21'16"	139°21'18"
191	191	5 438 501,56	6 207 387,41	5 447 198,19	353 278,38	27,18	163°18'49"	128°02'27"
192	192	5 438 475,52	6 207 395,22	5 447 172,37	353 286,87	31,89	111°58'52"	231°19'57"
193	193	5 438 463,59	6 207 424,79	5 447 161,22	353 316,74	26,23	251°08'45"	040°50'08"
194	194	5 438 455,11	6 207 399,97	5 447 152,09	353 292,15	19,32	147°48'11"	283°20'33"
195	195	5 438 438,76	6 207 410,26	5 447 136,02	353 302,88	47,19	123°29'11"	204°19'01"

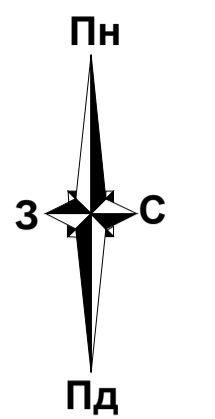
№ з/п	Назва точки	Координати SK63 (6)		Координати MSK-63		Відстань (м)	Дирекційні кути	Внутрішні кути
		X	Y	X	Y			
196	196	5 438 412,73	6 207 449,61	5 447 111,04	353 342,90	73,03	139°42'30"	163°46'41"
197	197	5 438 357,03	6 207 496,84	5 447 056,61	353 391,58	72,67	113°34'28"	206°08'01"
198	198	5 438 327,96	6 207 563,44	5 447 029,32	353 458,92	94,50	062°56'31"	230°37'57"
199	199	5 438 370,95	6 207 647,60	5 447 074,51	353 541,91	53,72	050°01'45"	192°54'47"
200	200	5 438 405,46	6 207 688,77	5 447 110,09	353 582,15	59,58	064°44'14"	165°17'31"
201	201	5 438 430,89	6 207 742,65	5 447 136,93	353 635,34	53,08	078°49'05"	165°55'09"
202	202	5 438 441,19	6 207 794,72	5 447 148,60	353 687,11	58,73	142°32'24"	116°16'41"
203	203	5 438 394,56	6 207 830,45	5 447 102,94	353 724,05	70,63	128°44'10"	193°48'14"
204	204	5 438 350,37	6 207 885,54	5 447 060,22	353 780,29	117,61	096°30'11"	212°13'59"
205	205	5 438 337,05	6 208 002,40	5 447 049,99	353 897,45	148,17	128°41'46"	147°48'25"
206	206	5 438 244,41	6 208 118,04	5 446 960,45	354 015,49	28,42	064°55'24"	243°46'22"
207	207	5 438 256,46	6 208 143,78	5 446 973,17	354 040,91	32,76	113°52'21"	131°03'03"
208	208	5 438 243,20	6 208 173,74	5 446 960,71	354 071,20	67,14	172°44'50"	121°07'32"
209	209	5 438 176,60	6 208 182,22	5 446 894,36	354 081,43	30,49	132°34'13"	220°10'37"
210	210	5 438 155,97	6 208 204,67	5 446 874,34	354 104,42	79,72	082°54'12"	229°40'01"
211	211	5 438 165,82	6 208 283,78	5 446 886,27	354 183,24	50,29	156°07'25"	106°46'47"
212	212	5 438 119,84	6 208 304,14	5 446 840,84	354 204,80	154,88	243°13'17"	092°54'08"
213	213	5 438 050,06	6 208 165,87	5 446 767,44	354 068,43	121,75	236°09'08"	187°04'09"
214	214	5 437 982,25	6 208 064,76	5 446 696,99	353 969,15	270,80	244°17'39"	171°51'28"
215	215	5 437 864,79	6 207 820,76	5 446 573,14	353 728,36	105,11	260°02'57"	164°14'42"
216	216	5 437 846,63	6 207 717,23	5 446 552,25	353 625,35	422,71	253°05'47"	186°57'10"
217	217	5 437 723,72	6 207 312,78	5 446 418,72	353 224,32	122,03	249°40'36"	183°25'11"
218	218	5 437 681,34	6 207 198,35	5 446 373,34	353 111,05	204,83	258°33'46"	171°06'51"
219	219	5 437 640,72	6 206 997,58	5 446 327,44	352 911,45	121,40	257°03'18"	181°30'28"
220	220	5 437 613,52	6 206 879,27	5 446 297,13	352 793,90	32,23	208°00'38"	229°02'40"
221	221	5 437 585,07	6 206 864,14	5 446 268,29	352 779,52	67,71	207°42'40"	180°17'58"
222	222	5 437 525,13	6 206 832,65	5 446 207,54	352 749,64	17,59	230°03'31"	157°39'09"
223	223	5 437 513,83	6 206 819,16	5 446 195,90	352 736,45	28,98	256°26'44"	153°36'46"
224	224	5 437 507,04	6 206 790,99	5 446 188,36	352 708,47	136,59	282°34'37"	153°52'07"
225	225	5 437 536,78	6 206 657,67	5 446 214,57	352 574,43	243,91	289°23'27"	173°11'11"
226	226	5 437 617,76	6 206 427,60	5 446 289,44	352 342,31	62,08	249°26'37"	219°56'50"
227	227	5 437 595,97	6 206 369,48	5 446 266,12	352 284,79	76,90	250°38'15"	178°48'21"
228	228	5 437 570,47	6 206 296,93	5 446 238,72	352 212,94	104,61	203°57'45"	226°40'31"
229	229	5 437 474,88	6 206 254,44	5 446 142,05	352 173,00	88,76	233°35'56"	150°21'48"
230	230	5 437 422,20	6 206 183,00	5 446 087,51	352 102,98	65,54	253°12'13"	160°23'43"
231	231	5 437 403,26	6 206 120,25	5 446 066,92	352 040,76	113,07	260°50'35"	172°21'38"
232	232	5 437 385,27	6 206 008,62	5 446 045,99	351 929,65	371,53	262°13'35"	178°37'00"
233	233	5 437 335,01	6 205 640,51	5 445 986,04	351 563,02	255,22	256°40'06"	185°33'29"
234	234	5 437 276,16	6 205 392,17	5 445 920,66	351 316,34	222,62	265°16'37"	171°23'29"
235	235	5 437 257,83	6 205 170,31	5 445 896,48	351 095,06	104,41	243°45'17"	201°31'20"
236	236	5 437 211,66	6 205 076,66	5 445 847,86	351 002,68	360,63	243°45'16"	180°00'01"
237	237	5 437 052,19	6 204 753,22	5 445 679,93	350 683,58	147,21	276°38'35"	147°06'42"
238	238	5 437 069,22	6 204 606,99	5 445 693,10	350 536,96	124,49	272°06'07"	184°32'28"
239	239	5 437 073,78	6 204 482,58	5 445 694,38	350 412,49	146,22	272°06'05"	180°00'01"
240	240	5 437 079,15	6 204 336,45	5 445 695,88	350 266,28	160,04	272°06'06"	179°59'59"
241	241	5 437 085,02	6 204 176,52	5 445 697,53	350 106,26	186,34	272°06'06"	179°59'59"
242	242	5 437 091,85	6 203 990,31	5 445 699,45	349 919,95	196,90	272°06'05"	180°00'01"
243	243	5 437 099,07	6 203 793,55	5 445 701,48	349 723,08	85,00	272°11'48"	179°54'17"
244	244	5 437 102,33	6 203 708,61	5 445 702,49	349 638,10	91,60	272°00'50"	180°10'58"
245	245	5 437 105,55	6 203 617,07	5 445 703,30	349 546,51	15,68	359°25'21"	092°35'29"
246	246	5 437 121,22	6 203 616,91	5 445 718,96	349 545,93	102,96	359°25'20"	180°00'01"
247	247	5 437 224,17	6 203 615,87	5 445 821,84	349 542,18	146,42	359°25'19"	180°00'01"
248	248	5 437 370,58	6 203 614,39	5 445 968,14	349 536,83	181,77	359°25'20"	179°59'59"
249	249	5 437 552,34	6 203 612,56	5 446 149,77	349 530,20	159,86	359°25'20"	180°00'00"
250	250	5 437 712,19	6 203 610,95	5 446 309,50	349 524,37	4,65	356°41'08"	182°44'12"
251	251	5 437 716,84	6 203 610,68	5 446 314,14	349 523,98	31,71	356°38'27"	180°02'41"
252	252	5 437 748,49	6 203 608,82	5 446 345,73	349 521,29	125,51	356°41'42"	179°56'45"
253	253	5 437 873,80	6 203 601,59	5 446 470,78	349 510,74	142,53	356°41'03"	180°00'39"
254	254	5 438 016,09	6 203 593,34	5 446 612,79	349 498,75	182,33	356°41'02"	180°00'01"
255	255	5 438 198,12	6 203 582,80	5 446 794,46	349 483,40	120,76	356°41'02"	180°00'00"
256	256	5 438 318,68	6 203 575,81	5 446 914,78	349 473,23	155,48	356°41'03"	180°00'00"
257	257	5 438 473,89	6 203 566,82	5 447 069,70	349 460,14	136,14	356°41'03"	179°59'59"
258	258	5 438 609,81	6 203 558,94	5 447 205,34	349 448,68	186,26	357°02'28"	179°18'35"
259	259	5 438 795,87	6 203 550,41	5 447 391,10	349 435,24	194,00	357°02'28"	180°00'00"
260	260	5 438 990,59	6 203 541,48	5 447 585,50	349 421,18	157,00	357°02'28"	179°59'59"

Площа ділянки S=3153,0000 (га), з ймовірною похибкою 0,0015 (га)

Обчислив сертифікований інженер-землевпорядник



... Старунський



КООРДИНАТИ ПОВОРОТНИХ ТОЧОК МЕЖ ЗЕМЕЛЬНОЇ ДІЛЯНКИ

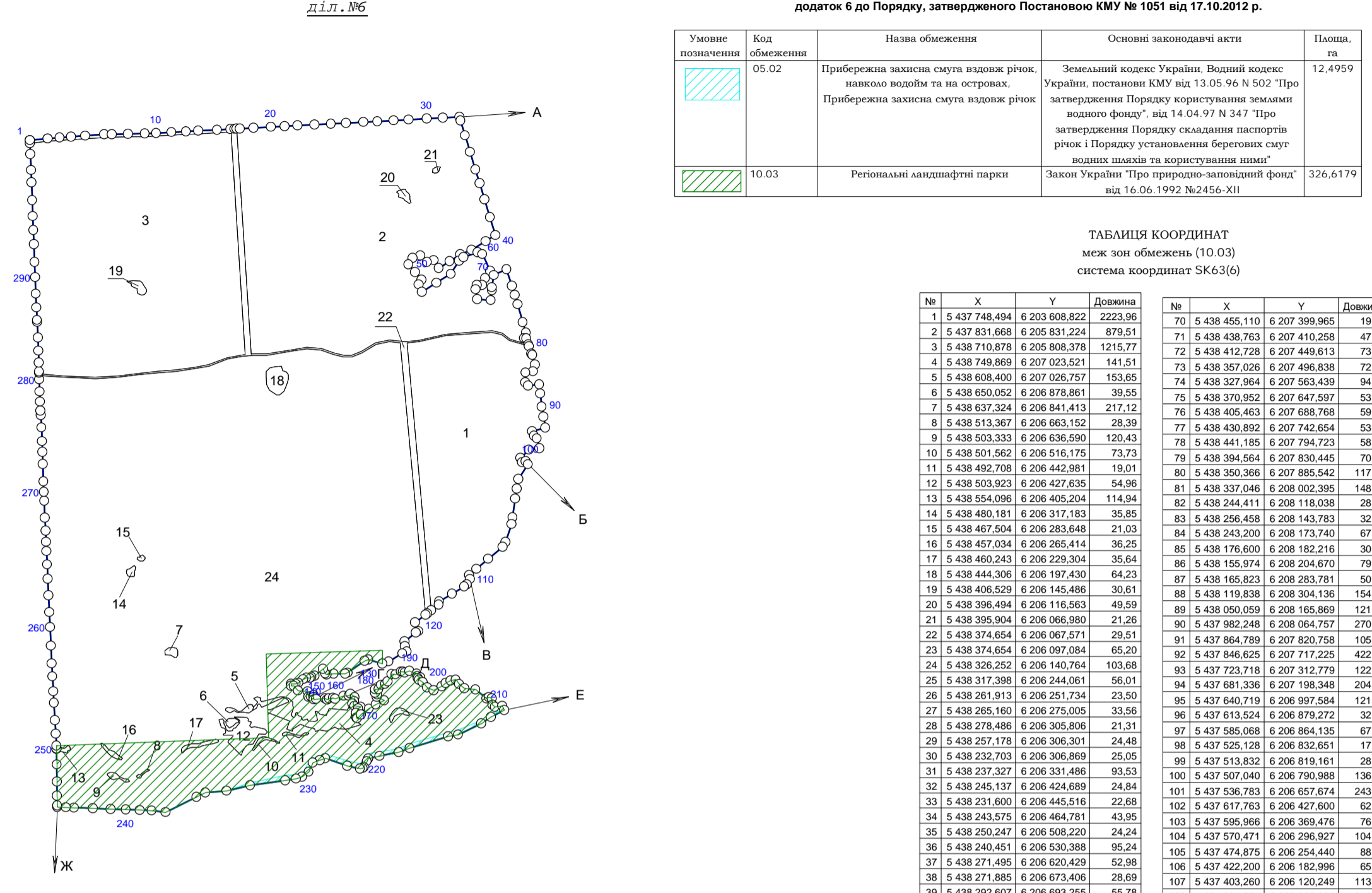
Table with 5 columns: № точки, Відстань (м), Координати СК63(б) (X, Y), Координати MSK-63 (X, Y). Contains a long list of coordinate points for the plot boundary.

Table with 5 columns: №, Назва, Відстань (м), Координати СК63(б) (X, Y), Координати MSK-63 (X, Y). Lists various points and distances along the plot boundary.

Table with 5 columns: №, Назва, Відстань (м), Координати СК63(б) (X, Y), Координати MSK-63 (X, Y). Lists various points and distances along the plot boundary.

КАДАСТРОВИЙ ПЛАН ЗЕМЕЛЬНОЇ ДІЛЯНКИ

Кадастровий номер 6322884500 : 02 : 005 :



ТАБЛИЦЯ КООРДИНАТ меж зр обмежень (05.02) система координат СК63(б)

Table with 3 columns: №, X, Y, Довжина. Lists coordinates and lengths for the plot boundaries.

ЕКСПЛІКАЦІЯ ЗЕМЕЛЬНИХ УГІДЬ

Table with 4 columns: № угіддя, Код, Назва угіддя, Площа (га). Lists land parcels and their areas.

*Відомість про встановлені межові знаки-стикери межових знаків відповідально порядковому номеру поворотної точки земельної ділянки

Площа = 1720,0000 га

Периметр = 19627,20 м

ОПИС СУМІЖНИХ ЗЕМЛЕВЛАСНИКІВ ТА ЗЕМЛЕКОРИСТУВАЧІВ

Table with 2 columns: Вид ділянки, Назва власника/користувача. Lists neighboring land parcels and their owners.

ПЕРЕЛІК ОБМЕЖЕУ У ВИКОРИСТАННІ ЗЕМЕЛЬНОЇ ДІЛЯНКИ

Обмеження встановлено згідно з Переліком обмежень щодо використання земельних ділянок, додаток 6 до Порядку, затвердженого Постановою КМУ № 1051 від 17.10.2012 р.

Table with 5 columns: Умовне позначення, Код обмеження, Назва обмеження, Основні законодавчі акти, Площа, га. Lists types of land use restrictions.

ТАБЛИЦЯ КООРДИНАТ меж зр обмежень (10.03) система координат СК63(б)

Table with 5 columns: №, X, Y, Довжина. Lists coordinates and lengths for the plot boundaries.

Official form for land use registration, including fields for applicant, official, and date. Includes a stamp from the Kharkiv Regional Administration.

ПЕРЕЛІК ОБМЕЖЕНЬ
у використанні земельної ділянки
№6 площею 3153.0000 га.

77


від «___» _____ 2021 р.

Оскільська сільська територіальна громада

Згідно з Переліком обмежень щодо використання земельних ділянок, додатка 6 Порядку ведення Державного земельного кадастру, затвердженого Постановою КМУ № 1051 від 17.10.2012 р.

Код	Назва	Площа, га	Код	Назва	Площа, га
1	Охоронна зона	0	6.06	Історико-культурне обмеження	0
1.01	Охоронна зона навколо території та об'єкта природно-заповідного фонду	0	06.06.1	Буферна зона об'єкта всесвітньої спадщини	0
1.02	Зона охорони пам'ятки культурної спадщини	0	06.06.2	Історичний ареал населеного місця	0
01.02.1	Охоронна зона пам'ятки культурної спадщини	0	06.06.3	Охоронювана археологічна територія	0
01.02.2	Зона регулювання забудови	0	06.06.4	Історико-культурний заповідник	0
01.02.3	Зона охоронюваного ландшафту	0	06.06.5	Історико-культурна заповідна територія	0
01.02.4	Зона охорони археологічного культурного шару	0	7	Земельні сервітути	0
1.03	Охоронна зона навколо (уздовж) об'єкта транспорту	0	7.01	Право проходу та проїзду на велосипеді	0
01.03.1	Санітарно-захисна зона навколо (уздовж) об'єкта транспорту	0	7.02	Право проїзду на транспортному засобі по наявному шляху	0
1.04	Охоронна зона навколо (уздовж) об'єкта зв'язку	0	7.03	Право прокладення та експлуатації ліній електропередачі, зв'язку, трубопроводів, інших лінійних комунікацій	0
01.04.1	Охоронна зона навколо (уздовж) об'єкта електрозв'язку	0	7.04	Право прокладати на свою земельну ділянку водопровід із чужої природної водойми або через чужу земельну ділянку	0
01.04.2	Санітарно-захисна зона навколо (уздовж) об'єкта електрозв'язку	0	7.05	Право відводу води із своєї земельної ділянки на сусідню або через сусідню земельну ділянку	0
1.05	Охоронна зона навколо (уздовж) об'єкта енергетичної системи	0	7.06	Право забору води з природної водойми, розташованої на сусідній земельній ділянці, та право проходу до природної водойми	0
01.05.1	Санітарно-захисна зона навколо (уздовж) об'єкта енергетичної системи	0	7.07	Право поїти свою худобу із природної водойми, розташованої на сусідній земельній ділянці, та право прогону худоби до природної водойми	0
1.06	Охоронна зона навколо об'єкта гідрометеорологічної діяльності	0	7.08	Право прогону худоби по наявному шляху	0
1.07	Охоронна зона навколо геодезичного пункту	0	7.09	Право встановлення будівельних розташувань та складування будівельних матеріалів з метою ремонту будівель та споруд	0
1.08	Охоронна зона навколо інженерних комунікацій	0	7.1	Інші земельні сервітути	0
01.08.1	Санітарно-захисні смуги навколо інженерних комунікацій	0	8	Право користування чужою земельною ділянкою для забудови (суперфiцiй)	0
1.09	Охоронна зона навколо промислового об'єкта	0	9	Право користування чужою земельною ділянкою для сільськогосподарських потреб (емфiтевзис)	0
01.09.1	Санітарно-захисна смуга навколо промислового об'єкта	0	10	Території та об'єкти природно-заповідного фонду	0
2	Зона санітарної охорони	0	10.01	Національні природні парки	0
2.01	Зона санітарної охорони джерел та об'єктів централізованого питного водопостачання	0	10.02	Біосферні заповідники	0
02.01.1	Перший пояс зони санітарної охорони джерел та об'єктів централізованого питного водопостачання (суворого режиму)	0	10.03	Регіональні ландшафтні парки	0
02.01.2	Другий пояс зони санітарної охорони джерел та об'єктів централізованого питного водопостачання (обмеження)	0	10.04	Заказники	0
02.01.3	Третій пояс зони санітарної охорони джерел та об'єктів централізованого питного водопостачання (спостереження)	0	10.05	Пам'ятки природи	0
02.01.4	Санітарно-захисна смуга об'єкта водопостачання	0	10.06	Заповідні урочища	0
2.02	Округ санітарної охорони курортів	0	10.07	Парки-пам'ятки садово-паркового мистецтва	0
02.02.1	Перша зона округу санітарної охорони курорту (зона суворого режиму)	0	10.08	Заповідні зони національних природних парків	0
02.02.2	Друга зона округу санітарної охорони курорту (зона обмежень)	0	10.09	Зони регульованої рекреації національних природних парків	0
02.02.3	Третя зона округу санітарної охорони курорту (зона спостережень)	0	10.1	Зони стаціонарної рекреації національних природних парків	0
3	Санітарні зони, відстані, розриви	0	10.11	Господарські зони національних природних парків	0
3.01	Санітарно-захисна зона навколо об'єкта	0	10.12	Заповідні зони біосферних заповідників	0
3.02	Санітарна відстань (розрив) від об'єкта	0	10.13	Буферні зони біосферних заповідників	0
4	Зона особливого режиму використання земель	0	10.14	Зони антропогенних ландшафтів біосферних заповідників	0
4.01	Прикордонна смуга	0	10.15	Зони регульованого заповідного режиму біосферних заповідників	0
4.02	Зона особливого режиму використання земель навколо військової частини, інших військових формувань	0	10.16	Заповідні зони регіональних ландшафтних парків	0
4.03	Зона особливого режиму використання земель навколо військових об'єктів	0	10.17	Зони регульованої рекреації регіональних ландшафтних парків	0
5	Водоохоронне обмеження	0	10.18	Зони стаціонарної рекреації регіональних ландшафтних парків	0
5.01	Водоохоронна зона	0	10.19	Господарські зони регіональних ландшафтних парків	0
5.02	Прибережна захисна смуга вздовж річок, навколо водойм та на островах	12.4959	10.2	Заповідні зони парків-пам'яток садово-паркового мистецтва	0
5.03	Прибережна захисна смуга вздовж морів, морських заток і лиманів та на островах у внутрішніх морських водах	0	10.21	Експозиційні зони парків-пам'яток садово-паркового мистецтва	0
5.04	Берегова смуга водних шляхів	0	10.22	Наукові зони парків-пам'яток садово-паркового мистецтва	0
5.05	Смуга відведення	0	10.23	Адміністративно-господарські зони парків-пам'яток садово-паркового мистецтва	0
5.06	Пляжна зона	0	10.24	Охоронні зони територій та об'єктів природно-заповідного фонду	0
6	Інше обмеження	0	10.25	Території, зарезервовані з метою наступного заповідання	0
6.01	Зона особливого режиму забудови	0	10.26	Природний заповідник	0
06.01.1	Території в червоних лініях	0	10.27	Ботанічний сад	0
06.01.2	Території в зелених лініях	0	10.28	Заповідна зона ботанічного саду	0
06.01.3	Території в блакитних лініях	0	10.29	Експозиційна зона ботанічного саду	0
06.01.4	Території в жовтих лініях	0	10.3	Наукова зона ботанічного саду	0
06.01.5	Території в лініях регулювання забудови	0	10.31	Адміністративно-господарська зона ботанічного саду	0
6.02	Територія, що зазнала радіоактивного забруднення внаслідок Чорнобильської катастрофи	0	10.32	Дендрологічний парк	0
06.02.1	Зона відчуження	0	10.33	Заповідна зона дендрологічного парку	0
06.02.2	Зона безумовного (обов'язкового) відселення	0	10.34	Експозиційна зона дендрологічного парку	0
06.02.3	Зона гарантованого добровільного відселення	0	10.35	Наукова зона дендрологічного парку	0
6.03	Зона надзвичайної екологічної ситуації	0	10.36	Адміністративно-господарська зона дендрологічного парку	0
6.04	Умова додержання природоохоронних вимог або виконання визначених робіт	0	10.37	Зоологічний парк	0
6.05	Авіаційне, радіолокаційне обмеження	0	10.38	Експозиційна зона зоологічного парку	0
06.05.1	Зона обмеження забудови від радіотехнічних, радіолокаційних об'єктів	0	10.39	Наукова зона зоологічного парку	0
06.05.2	Поверхня обмеження забудови	0	10.4	Рекреаційна зона зоологічного парку	0
06.05.3	Зона обмежень забудови щодо умов авіаційного шуму	0	10.41	Господарська зона зоологічного парку	0
06.05.4	Захисна зона аеронавігаційного обладнання	0	11	Території, до складу яких входять земельні ділянки, необхідні для розміщення об'єктів, щодо яких відповідно до закону може здійснюватися примусове відчуження земельних ділянок з мотивів суспільної необхідності	0
06.05.5	Смуга повітряних підходів	0	12	Заборона на зміну цільового призначення земельної ділянки, ландшафту	0
			13	Заборона на переведення окремих видів діяльності обов'язок щодо утримання та збереження пожезахисних лісових смуг	0

Виконав



ВІДОМІСТЬ
про обчислення площі земельної ділянки
система координат SK63(6)
Харківська обласна державна адміністрація
на території Оскільської сільської територіальної громади Ізюмського району Харківської області
для ведення лісового господарства і пов'язаних з ним послуг

№	X	Y	Відстань (м)	Дирек. кути	Внутр. кути
1	5 440 772,718	6 208 655,441	92,96	056°22'54"	161°10'54"
2	5 440 824,186	6 208 732,853	209,81	065°30'44"	170°52'11"
3	5 440 911,154	6 208 923,795	181,13	159°39'43"	085°51'01"
4	5 440 741,317	6 208 986,748	183,21	159°52'56"	179°46'46"
5	5 440 569,282	6 209 049,764	515,14	159°04'08"	180°48'48"
6	5 440 088,134	6 209 233,795	222,77	253°50'03"	085°14'05"
7	5 440 026,111	6 209 019,833	106,76	189°10'40"	244°39'24"
8	5 439 920,717	6 209 002,805	24,26	190°06'37"	179°04'03"
9	5 439 896,832	6 208 998,546	71,83	190°06'38"	179°59'59"
10	5 439 826,121	6 208 985,937	120,18	247°29'30"	122°37'08"
11	5 439 780,113	6 208 874,909	59,38	233°43'29"	193°46'01"
12	5 439 744,978	6 208 827,035	28,83	233°43'27"	180°00'02"
13	5 439 727,918	6 208 803,790	264,18	230°23'15"	183°20'12"
14	5 439 559,478	6 208 600,271	170,41	340°05'38"	070°17'37"
15	5 439 719,707	6 208 542,250	131,34	252°18'28"	267°47'10"
16	5 439 679,792	6 208 417,121	139,26	252°49'27"	179°29'01"
17	5 439 638,668	6 208 284,073	210,94	162°03'45"	270°45'42"
18	5 439 437,985	6 208 349,037	107,45	167°53'39"	174°10'06"
19	5 439 332,920	6 208 371,572	107,44	081°33'41"	266°19'58"
20	5 439 348,687	6 208 477,850	100,02	161°10'05"	100°23'36"
21	5 439 254,020	6 208 510,136	68,90	167°07'59"	174°02'06"
22	5 439 186,851	6 208 525,479	226,82	261°41'00"	085°26'59"
23	5 439 154,042	6 208 301,042	233,11	261°41'01"	179°59'59"
24	5 439 120,325	6 208 070,386	177,50	344°13'36"	097°27'24"
25	5 439 291,137	6 208 022,137	204,43	344°13'36"	180°00'00"
26	5 439 487,866	6 207 966,567	120,77	034°29'55"	129°43'41"
27	5 439 587,394	6 208 034,967	150,12	047°55'27"	166°34'28"
28	5 439 687,991	6 208 146,394	202,02	050°43'29"	177°11'57"
29	5 439 815,881	6 208 302,783	158,40	025°18'43"	205°24'46"
30	5 439 959,072	6 208 370,506	112,44	016°18'51"	188°59'53"
31	5 440 066,982	6 208 402,090	328,35	008°02'03"	188°16'48"
32	5 440 392,111	6 208 447,982	141,39	009°00'30"	179°01'33"
33	5 440 531,754	6 208 470,120	303,99	037°33'48"	151°26'42"
			5475,54		5580°00'00"

Площа ділянки $S=92,0000$ (га), з ймовірною похибкою $0,0004$ (га)

Обчислив сертифікований інженер-землевпорядник



А. І. Струнський

ВІДОМІСТЬ
про обчислення площі земельної ділянки
система координат MSK63
Харківська обласна державна адміністрація
на території Оскільської сільської територіальної громади Ізюмського району Харківської області
для ведення лісового господарства і пов'язаних з ним послуг

№	X	Y	Відстань (м)	Дирек. кути	Внутр. кути
1	5 449 501,859	354 485,897	92,95	054°52'08"	161°10'51"
2	5 449 555,349	354 561,918	209,80	063°59'55"	170°52'14"
3	5 449 647,324	354 750,482	181,11	158°08'52"	085°51'03"
4	5 449 479,224	354 817,895	183,20	158°22'07"	179°46'45"
5	5 449 308,928	354 885,428	515,10	157°33'19"	180°48'48"
6	5 448 832,848	355 082,090	222,76	252°19'11"	085°14'08"
7	5 448 765,196	354 869,856	106,75	187°39'51"	244°39'20"
8	5 448 659,397	354 855,619	24,26	188°35'46"	179°04'05"
9	5 448 635,410	354 851,993	71,82	188°35'51"	179°59'54"
10	5 448 564,395	354 841,256	120,17	245°58'39"	122°37'12"
11	5 448 515,473	354 731,491	59,38	232°12'42"	193°45'57"
12	5 448 479,088	354 684,564	28,83	232°12'34"	180°00'08"
13	5 448 461,421	354 661,780	264,16	228°52'28"	183°20'06"
14	5 448 287,678	354 462,793	170,40	338°34'49"	070°17'39"
15	5 448 446,305	354 400,565	131,33	250°47'41"	267°47'08"
16	5 448 403,103	354 276,542	139,25	251°18'38"	179°29'03"
17	5 448 358,482	354 144,635	210,92	160°32'54"	270°45'44"
18	5 448 159,602	354 214,873	107,45	166°22'51"	174°10'04"
19	5 448 055,178	354 240,173	107,43	080°02'51"	266°20'00"
20	5 448 073,746	354 345,990	100,01	159°39'16"	100°23'35"
21	5 447 979,972	354 380,763	68,89	165°37'11"	174°02'04"
22	5 447 913,237	354 397,873	226,81	260°10'12"	085°27'00"
23	5 447 874,515	354 174,397	233,09	260°10'12"	180°00'00"
24	5 447 834,720	353 944,727	177,48	342°42'48"	097°27'24"
25	5 448 004,184	353 891,988	204,41	342°42'46"	180°00'02"
26	5 448 199,359	353 831,245	120,76	032°59'08"	129°43'37"
27	5 448 300,650	353 896,988	150,11	046°24'39"	166°34'29"
28	5 448 404,147	354 005,712	202,01	049°12'42"	177°11'57"
29	5 448 536,112	354 158,658	158,39	023°47'55"	205°24'47"
30	5 448 681,032	354 222,571	112,43	014°48'03"	188°59'52"
31	5 448 789,730	354 251,292	328,33	006°31'15"	188°16'48"
32	5 449 115,934	354 288,578	141,38	007°29'41"	179°01'34"
33	5 449 256,102	354 307,018	303,96	036°02'59"	151°26'42"
			5475,13		5580°00'00"

Площа ділянки $S=92,0000$ (га), з ймовірною похибкою $0,0004$ (га)

Обчислив сертифікований інженер-землевпорядник

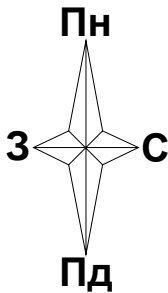


А. І. Струнський

земельної ділянки
з позначенням меж зон обмежень

Кадастровий номер 6322887000:05:001:

діл. № 7



Згідно Постанови КМУ від 17.10.2012 р. за №1051 "Про затвердження Порядку ведення Державного земельного кадастру" обтяжень та обмежень у використанні земельної ділянки не встановлено"

КООРДИНАТИ ПОВОРОТНИХ ТОЧОК МЕЖ ЗЕМЕЛЬНОЇ ДІЛЯНКИ

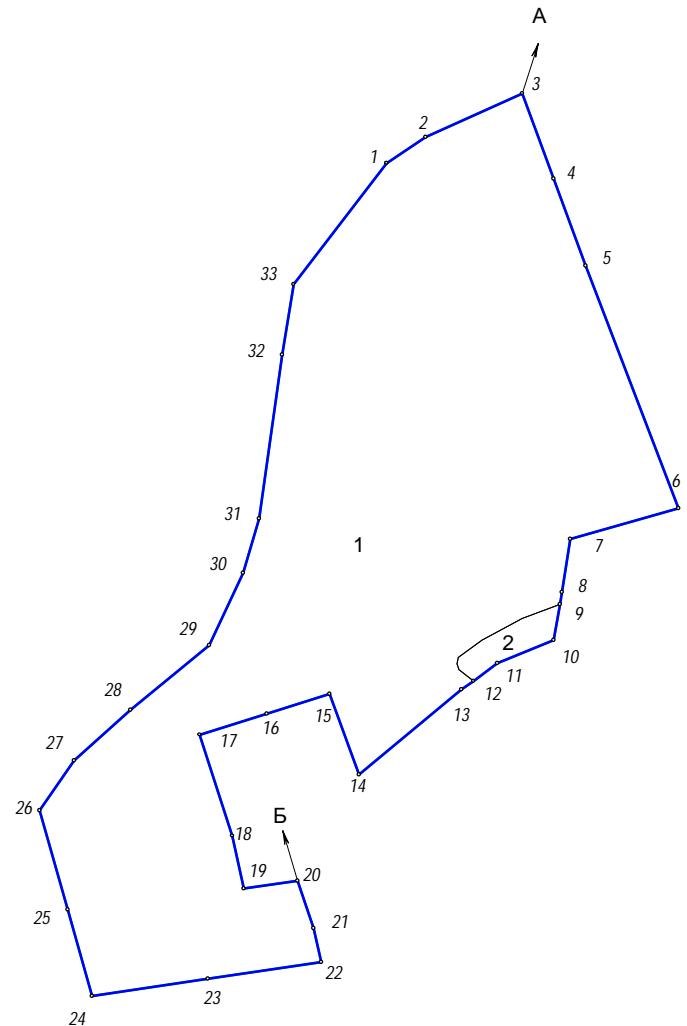
№	Назва точки	Відстань (м)	Координати SK63(б) (м)		Координати MSK-63 (м)	
			X	Y	X	Y
1	1	92,960	5 440 772,718	6 208 655,441	5 449 501,859	354 485,897
2	2	209,815	5 440 824,186	6 208 732,853	5 449 555,349	354 561,917
3	3	181,129	5 440 911,154	6 208 923,795	5 449 647,324	354 750,482
4	4	183,213	5 440 741,317	6 208 986,748	5 449 479,224	354 817,895
5	5	515,142	5 440 569,282	6 209 049,764	5 449 308,927	354 885,428
6	6	222,770	5 440 088,134	6 209 233,795	5 448 832,847	355 082,090
7	7	106,761	5 440 026,111	6 209 019,833	5 448 765,196	354 869,856
8	8	24,262	5 439 920,717	6 209 002,805	5 448 659,397	354 855,619
9	9	71,826	5 439 896,832	6 208 998,546	5 448 635,410	354 851,993
10	10	120,183	5 439 826,121	6 208 985,937	5 448 564,395	354 841,256
11	11	59,383	5 439 780,113	6 208 874,909	5 448 515,473	354 731,490
12	12	28,834	5 439 744,978	6 208 827,035	5 448 479,088	354 684,564
13	13	264,182	5 439 727,918	6 208 803,790	5 448 461,422	354 661,779
14	14	170,411	5 439 559,478	6 208 600,271	5 448 287,679	354 462,793
15	15	131,341	5 439 719,707	6 208 542,250	5 448 446,306	354 400,565
16	16	139,259	5 439 679,792	6 208 417,121	5 448 403,103	354 276,542
17	17	210,936	5 439 638,668	6 208 284,073	5 448 358,482	354 144,636
18	18	107,455	5 439 437,985	6 208 349,037	5 448 159,602	354 214,873
19	19	107,441	5 439 332,920	6 208 371,572	5 448 055,178	354 240,173
20	20	100,021	5 439 348,687	6 208 477,850	5 448 073,745	354 345,990
21	21	68,899	5 439 254,020	6 208 510,136	5 447 979,972	354 380,763
22	22	226,822	5 439 186,851	6 208 525,479	5 447 913,237	354 397,873
23	23	233,107	5 439 154,042	6 208 301,042	5 447 874,515	354 174,396
24	24	177,496	5 439 120,325	6 208 070,386	5 447 834,720	353 944,727
25	25	204,427	5 439 291,137	6 208 022,137	5 448 004,184	353 891,987
26	26	120,766	5 439 487,866	6 207 966,567	5 448 199,359	353 831,245
27	27	150,119	5 439 587,394	6 208 034,967	5 448 300,650	353 896,988
28	28	202,023	5 439 687,991	6 208 146,394	5 448 404,147	354 005,712
29	29	158,398	5 439 815,881	6 208 302,783	5 448 536,112	354 158,658
30	30	112,437	5 439 959,072	6 208 370,506	5 448 681,032	354 222,571
31	31	328,352	5 440 066,982	6 208 402,090	5 448 789,731	354 251,292
32	32	141,387	5 440 392,111	6 208 447,982	5 449 115,934	354 288,578
33	33	303,986	5 440 531,754	6 208 470,120	5 449 256,103	354 307,018
		5 475,543				

Площа = 92,0000 га

Периметр = 5475,54 м

ЕКСПЛІКАЦІЯ ЗЕМЕЛЬНИХ УГІДЬ

№	Код угіддя	Назва угіддя	Площа (га)
		Усього земель	92,0000
1	005.01	Земельні лісові ділянки вкриті лісовою рослинністю	90,7617
2	005.02	Земельні лісові ділянки не вкриті лісовою рослинністю	1,2383

ОПИС СУМІЖНИХ ЗЕМЛЕВЛАСНИКІВ
ТА ЗЕМЛЕКОРИСТУВАЧІВвід А до Б землі державної власності
(кад. номер не визначено)від Б до А землі загального користування
(кад. номер не визначено)

*Відомість про встановлені межові знаки-список межових знаків відповідає порядковому номеру поворотної точки земельної ділянки

Харківська обласна державна адміністрація

на території Оскільської сільської територіальної громади Ізюмського району Харківської області

для ведення лісового господарства і пов'язаних з ним послуг

Керівник	С. В. Папіж	Технічна документація із землеустрою щодо інвентаризації земель	Стадія	Лист	Листів
Виконав	Н. М. Немченко		ТД	1	1
Перевірив	А. І. Старунський	Кадастровий план земельної ділянки Масштаб 1:15000	Товариство з обмеженою відповідальністю "ЛЕНД.КОМ" 2021		

ПЕРЕЛІК ОБМЕЖЕНЬ
у використанні земельної ділянки
№ 7 площею 92.0000 га.

81

від «___» _____ 2021 р.

Оскільська сільська територіальна громада

Згідно з Переліком обмежень щодо використання земельних ділянок, додатка 6 Порядку ведення
Державного земельного кадастру, затвердженого Постановою КМУ № 1051 від 17.10.2012 р.

Код	Назва	Площа, га	Код	Назва	Площа, га
1	Охоронна зона	0	6.06	Історико-культурне обмеження	0
1.01	Охоронна зона навколо території та об'єкта природно-заповідного фонду	0	06.06.1	Буферна зона об'єкта всесвітньої спадщини	0
1.02	Зона охорони пам'ятки культурної спадщини	0	06.06.2	Історичний ареал населеного місця	0
01.02.1	Охоронна зона пам'ятки культурної спадщини	0	06.06.3	Охоронювана археологічна територія	0
01.02.2	Зона регулювання забудови	0	06.06.4	Історико-культурний заповідник	0
01.02.3	Зона охоронюваного ландшафту	0	06.06.5	Історико-культурна заповідна територія	0
01.02.4	Зона охорони археологічного культурного шару	0	7	Земельні сервітути	0
1.03	Охоронна зона навколо (уздовж) об'єкта транспорту	0	7.01	Право проходу та проїзду на велосипеді	0
01.03.1	Санітарно-захисна зона навколо (уздовж) об'єкта транспорту	0	7.02	Право проїзду на транспортному засобі по наявному шляху	0
1.04	Охоронна зона навколо (уздовж) об'єкта зв'язку	0	7.03	Право прокладення та експлуатації ліній електропередачі, зв'язку, трубопроводів, інших лінійних комунікацій	0
01.04.1	Охоронна зона навколо (уздовж) об'єкта електрозв'язку	0	7.04	Право прокладати на свою земельну ділянку водопровід із чужої природної водойми або через чужу земельну ділянку	0
01.04.2	Санітарно-захисна зона навколо (уздовж) об'єкта електрозв'язку	0	7.05	Право відводу води із своєї земельної ділянки на сусідню або через сусідню земельну ділянку	0
1.05	Охоронна зона навколо (уздовж) об'єкта енергетичної системи	0	7.06	Право забору води з природної водойми, розташованої на сусідній земельній ділянці, та право проходу до природної водойми	0
01.05.1	Санітарно-захисна зона навколо (уздовж) об'єкта енергетичної системи	0	7.07	Право поїти свою худобу із природної водойми, розташованої на сусідній земельній ділянці, та право прогону худоби до природної водойми	0
1.06	Охоронна зона навколо об'єкта гідрометеорологічної діяльності	0	7.08	Право прогону худоби по наявному шляху	0
1.07	Охоронна зона навколо геодезичного пункту	0	7.09	Право встановлення будівельних розташувань та складування будівельних матеріалів з метою ремонту будівель та споруд	0
1.08	Охоронна зона навколо інженерних комунікацій	0	7.1	Інші земельні сервітути	0
01.08.1	Санітарно-захисні смуги навколо інженерних комунікацій	0	8	Право користування чужою земельною ділянкою для забудови (суперфіцій)	0
1.09	Охоронна зона навколо промислового об'єкта	0	9	Право користування чужою земельною ділянкою для сільськогосподарських потреб (емфітевзис)	0
01.09.1	Санітарно-захисна смуга навколо промислового об'єкта	0	10	Території та об'єкти природно-заповідного фонду	0
2	Зона санітарної охорони	0	10.01	Національні природні парки	0
2.01	Зона санітарної охорони джерел та об'єктів централізованого питного водопостачання	0	10.02	Біосферні заповідники	0
02.01.1	Перший пояс зони санітарної охорони джерел та об'єктів централізованого питного водопостачання (суворого режиму)	0	10.03	Регіональні ландшафтні парки	0
02.01.2	Другий пояс зони санітарної охорони джерел та об'єктів централізованого питного водопостачання (обмеження)	0	10.04	Заказники	0
02.01.3	Третій пояс зони санітарної охорони джерел та об'єктів централізованого питного водопостачання (спостереження)	0	10.05	Пам'ятки природи	0
02.01.4	Санітарно-захисна смуга об'єкта водопостачання	0	10.06	Заповідні урочища	0
2.02	Округ санітарної охорони курортів	0	10.07	Парки-пам'ятки садово-паркового мистецтва	0
02.02.1	Перша зона округу санітарної охорони курорту (зона суворого режиму)	0	10.08	Заповідні зони національних природних парків	0
02.02.2	Друга зона округу санітарної охорони курорту (зона обмежень)	0	10.09	Зони регульованої рекреації національних природних парків	0
02.02.3	Третя зона округу санітарної охорони курорту (зона спостережень)	0	10.1	Зони стаціонарної рекреації національних природних парків	0
3	Санітарні зони, відстані, розриви	0	10.11	Господарські зони національних природних парків	0
3.01	Санітарно-захисна зона навколо об'єкта	0	10.12	Заповідні зони біосферних заповідників	0
3.02	Санітарна відстань (розрив) від об'єкта	0	10.13	Буферні зони біосферних заповідників	0
4	Зона особливого режиму використання земель	0	10.14	Зони антропогенних ландшафтів біосферних заповідників	0
4.01	Прикордонна смуга	0	10.15	Зони регульованого заповідного режиму біосферних заповідників	0
4.02	Зона особливого режиму використання земель навколо військової частини, інших військових формувань	0	10.16	Заповідні зони регіональних ландшафтних парків	0
4.03	Зона особливого режиму використання земель навколо військових об'єктів	0	10.17	Зони регульованої рекреації регіональних ландшафтних парків	0
5	Водоохоронне обмеження	0	10.18	Зони стаціонарної рекреації регіональних ландшафтних парків	0
5.01	Водоохоронна зона	0	10.19	Господарські зони регіональних ландшафтних парків	0
5.02	Прибережна захисна смуга вздовж річок, навколо водойм та на островах	0	10.2	Заповідні зони парків-пам'яток садово-паркового мистецтва	0
5.03	Прибережна захисна смуга вздовж морів, морських заток і лиманів та на островах у внутрішніх морських водах	0	10.21	Експозиційні зони парків-пам'яток садово-паркового мистецтва	0
5.04	Берегова смуга водних шляхів	0	10.22	Наукові зони парків-пам'яток садово-паркового мистецтва	0
5.05	Смуга відведення	0	10.23	Адміністративно-господарські зони парків-пам'яток садово-паркового мистецтва	0
5.06	Пляжна зона	0	10.24	Охоронні зони територій та об'єктів природно-заповідного фонду	0
6	Інше обмеження	0	10.25	Території, зарезервовані з метою наступного заповідання	0
6.01	Зона особливого режиму забудови	0	10.26	Природний заповідник	0
06.01.1	Території в червоних лініях	0	10.27	Ботанічний сад	0
06.01.2	Території в зелених лініях	0	10.28	Заповідна зона ботанічного саду	0
06.01.3	Території в блакитних лініях	0	10.29	Експозиційна зона ботанічного саду	0
06.01.4	Території в жовтих лініях	0	10.3	Наукова зона ботанічного саду	0
06.01.5	Території в лініях регулювання забудови	0	10.31	Адміністративно-господарська зона ботанічного саду	0
6.02	Територія, що зазнала радіоактивного забруднення внаслідок Чорнобильської катастрофи	0	10.32	Дендрологічний парк	0
06.02.1	Зона відчуження	0	10.33	Заповідна зона дендрологічного парку	0
06.02.2	Зона безумовного (обов'язкового) відселення	0	10.34	Експозиційна зона дендрологічного парку	0
06.02.3	Зона гарантованого добровільного відселення	0	10.35	Наукова зона дендрологічного парку	0
6.03	Зона надзвичайної екологічної ситуації	0	10.36	Адміністративно-господарська зона дендрологічного парку	0
6.04	Умова додержання природоохоронних вимог або виконання визначених робіт	0	10.37	Зоологічний парк	0
6.05	Авіаційне, радіолокаційне обмеження	0	10.38	Експозиційна зона зоологічного парку	0
06.05.1	Зона обмеження забудови від радіотехнічних, радіолокаційних об'єктів	0	10.39	Наукова зона зоологічного парку	0
06.05.2	Поверхня обмеження забудови	0	10.4	Рекреаційна зона зоологічного парку	0
06.05.3	Зона обмежень забудови щодо умов авіаційного шуму	0	10.41	Господарська зона зоологічного парку	0
06.05.4	Захисна зона аеронавігаційного обладнання	0	11	Території, до складу яких входять земельні ділянки, необхідні для розміщення об'єктів, щодо яких відповідно до закону може здійснюватися примусове відчуження земельних ділянок з мотивів суспільної необхідності	0
06.05.5	Смуга повітряних підходів	0	12	Об'єкти, на які зазначено цільове призначення земельної ділянки, об'єкти ландшафтної архітектури	0
			13	Заборона на провадження окремих видів діяльності	0
			14	Обов'язок щодо утримання та збереження пожезахисних лісових смуг	0

Виконав



Старунський

ВІДОМІСТЬ
 про обчислення площі земельної ділянки
 система координат SK63
 Харківська обласна державна адміністрація
 на території Оскільської сільської територіальної громади Ізюмського району Харківської області
 для ведення лісового господарства і пов'язаних з ним послуг

№	X	Y	Відстань (м)	Дирек. кути	Внутр. кути
1	5 440 930,102	6 208 980,389	85,56	081°29'13"	075°35'08"
2	5 440 942,768	6 209 065,008	199,64	067°21'31"	194°07'42"
3	5 441 019,622	6 209 249,262	129,64	153°13'59"	094°07'32"
4	5 440 903,870	6 209 307,649	106,77	099°28'14"	233°45'45"
5	5 440 886,303	6 209 412,959	156,93	206°07'42"	073°20'31"
6	5 440 745,407	6 209 343,848	134,63	206°23'56"	179°43'46"
7	5 440 624,820	6 209 283,991	2,42	246°06'52"	140°17'04"
8	5 440 623,840	6 209 281,778	23,30	192°08'17"	233°58'35"
9	5 440 601,062	6 209 276,879	123,09	207°13'49"	164°54'28"
10	5 440 491,610	6 209 220,555	123,21	181°12'10"	206°01'40"
11	5 440 368,428	6 209 217,969	609,85	337°04'20"	024°07'49"
			1695,04		1620°00'00"

Площа ділянки $S=12,2533$ (га), з ймовірною похибкою 0,0023 (га)

Обчислив сертифікований інженер-землевпорядник



А. І. Старунський

ВІДОМІСТЬ
про обчислення площі земельної ділянки
система координат MSK63

Харківська обласна державна адміністрація
на території Оскільської сільської територіальної громади Ізюмського району Харківської області
для ведення лісового господарства і пов'язаних з ним послуг

№	X	Y	Відстань (м)	Дирек. кути	Внутр. кути
1	5 449 667,760	354 806,552	85,56	079°58'21"	075°35'08"
2	5 449 682,657	354 890,801	199,63	065°50'38"	194°07'43"
3	5 449 764,349	355 072,948	129,63	151°43'10"	094°07'29"
4	5 449 650,189	355 134,367	106,76	097°57'20"	233°45'50"
5	5 449 635,413	355 240,098	156,92	204°36'54"	073°20'27"
6	5 449 492,750	355 174,737	134,62	204°53'07"	179°43'46"
7	5 449 370,633	355 118,090	2,42	244°34'42"	140°18'25"
8	5 449 369,594	355 115,904	23,30	190°37'25"	233°57'17"
9	5 449 346,696	355 111,609	123,09	205°43'01"	164°54'24"
10	5 449 235,802	355 058,199	123,20	179°41'20"	206°01'41"
11	5 449 112,604	355 058,868	609,80	335°33'30"	024°07'50"
			1694,93		1620°00'00"

Площа ділянки $S=12,2533$ (га), з ймовірною похибкою $0,0035$ (га)

Обчислив сертифікований інженер-землепорядник

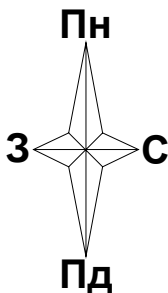


А. І. Старунський

земельної ділянки
з позначенням меж зон обмежень

Кадастровий номер 6322887000:05:001:

діл. № 8



ПЕРЕЛІК ОБМЕЖЕНЬ У ВИКОРИСТАННІ ЗЕМЕЛЬНОЇ ДІЛЯНКИ

Обмеження встановлено згідно з Переліком обмежень щодо використання земельних ділянок,
додаток 6 до Порядку, затвердженого Постановою КМУ № 1051 від 17.10.2012 р.

Умовне позначення	Код обмеження	Назва обмеження	Основні законодавчі акти	Площа, га
	01.05	Охоронна зона навколо (вздовж) об'єкта енергетичної системи. Охоронна зона навколо (вздовж) об'єкта енергетичної системи	Закон України "Про землі енергетики та правовий режим спеціальних зон енергетичних об'єктів" від 09.07.2010 №2480-VI	0,8469

ТАБЛИЦЯ КООРДИНАТ
меж зон обмежень (10.03)
система координат SK63(6)

№	X	Y	Длина
1	5 440 930,102	6 208 980,389	22,47
2	5 440 933,428	6 209 002,615	589,73
3	5 440 384,558	6 209 218,307	16,13
4	5 440 368,428	6 209 217,969	609,85
1	5 440 930,102	6 208 980,389	

КООРДИНАТИ ПОВОРОТНИХ ТОЧОК МЕЖ ЗЕМЕЛЬНОЇ ДІЛЯНКИ

№	Назва точки	Відстань (м)	Координати SK63(6) (м)		Координати MSK-63 (м)	
			X	Y	X	Y
1	1	85,562	5 440 930,102	6 208 980,389	5 449 667,760	354 806,552
2	2	199,640	5 440 942,768	6 209 065,008	5 449 682,657	354 890,801
3	2	129,644	5 441 019,622	6 209 249,262	5 449 764,349	355 072,947
4	4	106,765	5 440 903,870	6 209 307,649	5 449 650,189	355 134,368
5	5	156,933	5 440 886,303	6 209 412,959	5 449 635,413	355 240,098
6	6	134,626	5 440 745,407	6 209 343,848	5 449 492,750	355 174,737
7	7	2,420	5 440 624,820	6 209 283,991	5 449 370,632	355 118,090
8	8	23,299	5 440 623,840	6 209 281,778	5 449 369,594	355 115,904
9	9	123,094	5 440 601,062	6 209 276,879	5 449 346,696	355 111,609
10	10	123,209	5 440 491,610	6 209 220,555	5 449 235,802	355 058,199
11	11	609,854	5 440 368,428	6 209 217,969	5 449 112,604	355 058,868
		1 695,046				

Площа = 12,2533 га
Периметр = 1695,05 м*Відомість про встановлені межові знаки-
список межових знаків відповідає порядкувому
номеру поворотної точки земельної ділянки

ЕКСПЛІКАЦІЯ ЗЕМЕЛЬНИХ УГІДДЬ

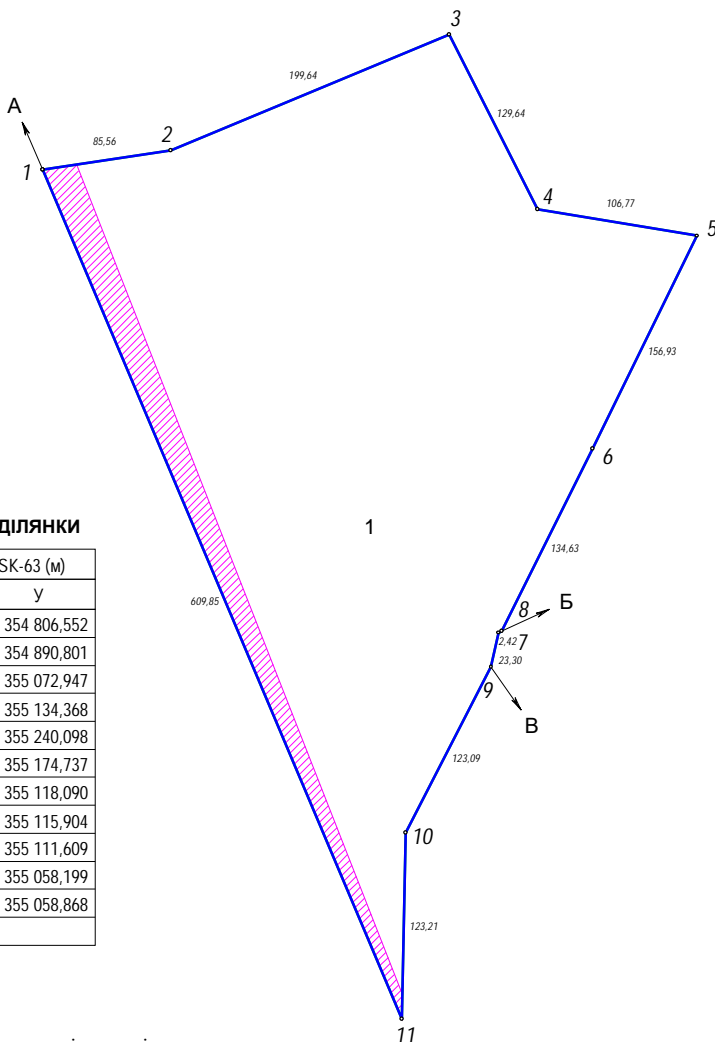
№	Код угіддя	Назва угіддя	Площа (га)
		Усього земель	12,2533
1	005.01	Земельні лісові ділянки вкриті лісовою рослинністю	12,2533

ОПИС СУМІЖНИХ ЗЕМЛЕВЛАСНИКІВ
ТА ЗЕМЛЕКОРИСТУВАЧІВ

від А до Б землі комунальної власності
(кад. номер не визначено)

від Б до В землі гр.Ноженко І. М.
(кад. номер 6322887000:01:000:0501)

від В до А землі комунальної власності
(кад. номер не визначено)



Харківська обласна державна адміністрація

на території Оскіаської сільської територіальної громади Ізюмського району Харківської області

для ведення лісового господарства і пов'язаних з ним послуг

Керівник	С. В. Папіж	Технічна документація із землеустрою щодо інвентаризації земель	Стадія	Лист	Листів
Виконав	Н. М. Немченко		ТД	1	1
Перевірив	А. І. Старунський	Кадастровий план земельної ділянки Масштаб 1:5000	Товариство з обмеженою відповідальністю "ЛЕНД.КОМ" 2021		



ПЕРЕЛІК ОБМЕЖЕНЬ
у використанні земельної ділянки
№ 8 площею 12.2533 га.

85

від «___» _____ 2021 р.

Оскільська сільська територіальна громада

Згідно з Переліком обмежень щодо використання земельних ділянок, додатка 6 Порядку ведення
Державного земельного кадастру, затвердженого Постановою КМУ № 1051 від 17.10.2012 р.

Код	Назва	Площа, га	Код	Назва	Площа, га
1	Охоронна зона	0	6.06	Історико-культурне обмеження	0
1.01	Охоронна зона навколо території та об'єкта природно-заповідного фонду	0	06.06.1	Буферна зона об'єкта всесвітньої спадщини	0
1.02	Зона охорони пам'ятки культурної спадщини	0	06.06.2	Історичний ареал населеного місця	0
01.02.1	Охоронна зона пам'ятки культурної спадщини	0	06.06.3	Охоронювана археологічна територія	0
01.02.2	Зона регулювання забудови	0	06.06.4	Історико-культурний заповідник	0
01.02.3	Зона охоронюваного ландшафту	0	06.06.5	Історико-культурна заповідна територія	0
01.02.4	Зона охорони археологічного культурного шару	0	7	Земельні сервітути	0
1.03	Охоронна зона навколо (уздовж) об'єкта транспорту	0	7.01	Право проходу та проїзду на велосипеді	0
01.03.1	Санітарно-захисна зона навколо (уздовж) об'єкта транспорту	0	7.02	Право проїзду на транспортному засобі по наявному шляху	0
1.04	Охоронна зона навколо (уздовж) об'єкта зв'язку	0	7.03	Право прокладення та експлуатації ліній електропередачі, зв'язку, трубопроводів, інших лінійних комунікацій	0
01.04.1	Охоронна зона навколо (уздовж) об'єкта електрозв'язку	0	7.04	Право прокладати на свою земельну ділянку водопровід із чужої природної водойми або через чужу земельну ділянку	0
01.04.2	Санітарно-захисна зона навколо (уздовж) об'єкта електрозв'язку	0	7.05	Право відводу води із своєї земельної ділянки на сусідню або через сусідню земельну ділянку	0
1.05	Охоронна зона навколо (уздовж) об'єкта енергетичної системи	0.8469	7.06	Право забору води з природної водойми, розташованої на сусідній земельній ділянці, та право проходу до природної водойми	0
01.05.1	Санітарно-захисна зона навколо (уздовж) об'єкта енергетичної системи	0	7.07	Право поїти свою худобу із природної водойми, розташованої на сусідній земельній ділянці, та право прогону худоби до природної водойми	0
1.06	Охоронна зона навколо об'єкта гідрометеорологічної діяльності	0	7.08	Право прогону худоби по наявному шляху	0
1.07	Охоронна зона навколо геодезичного пункту	0	7.09	Право встановлення будівельних розташувань та складування будівельних матеріалів з метою ремонту будівель та споруд	0
1.08	Охоронна зона навколо інженерних комунікацій	0	7.1	Інші земельні сервітути	0
01.08.1	Санітарно-захисні смуги навколо інженерних комунікацій	0	8	Право користування чужою земельною ділянкою для забудови (суперфiцій)	0
1.09	Охоронна зона навколо промислового об'єкта	0	9	Право користування чужою земельною ділянкою для сільськогосподарських потреб (емфітевзис)	0
01.09.1	Санітарно-захисна смуга навколо промислового об'єкта	0	10	Території та об'єкти природно-заповідного фонду	0
2	Зона санітарної охорони	0	10.01	Національні природні парки	0
2.01	Зона санітарної охорони джерел та об'єктів централізованого питного водопостачання	0	10.02	Біосферні заповідники	0
02.01.1	Перший пояс зони санітарної охорони джерел та об'єктів централізованого питного водопостачання (суворого режиму)	0	10.03	Регіональні ландшафтні парки	0
02.01.2	Другий пояс зони санітарної охорони джерел та об'єктів централізованого питного водопостачання (обмеження)	0	10.04	Заказники	0
02.01.3	Третій пояс зони санітарної охорони джерел та об'єктів централізованого питного водопостачання (спостереження)	0	10.05	Пам'ятки природи	0
02.01.4	Санітарно-захисна смуга об'єкта водопостачання	0	10.06	Заповідні урочища	0
2.02	Округ санітарної охорони курортів	0	10.07	Парки-пам'ятки садово-паркового мистецтва	0
02.02.1	Перша зона округу санітарної охорони курорту (зона суворого режиму)	0	10.08	Заповідні зони національних природних парків	0
02.02.2	Друга зона округу санітарної охорони курорту (зона обмежень)	0	10.09	Зони регульованої рекреації національних природних парків	0
02.02.3	Третя зона округу санітарної охорони курорту (зона спостережень)	0	10.1	Зони стаціонарної рекреації національних природних парків	0
3	Санітарні зони, відстані, розриви	0	10.11	Господарські зони національних природних парків	0
3.01	Санітарно-захисна зона навколо об'єкта	0	10.12	Заповідні зони біосферних заповідників	0
3.02	Санітарна відстань (розрив) від об'єкта	0	10.13	Буферні зони біосферних заповідників	0
4	Зона особливого режиму використання земель	0	10.14	Зони антропогенних ландшафтів біосферних заповідників	0
4.01	Прикордонна смуга	0	10.15	Зони регульованого заповідного режиму біосферних заповідників	0
4.02	Зона особливого режиму використання земель навколо військової частини, інших військових формувань	0	10.16	Заповідні зони регіональних ландшафтних парків	0
4.03	Зона особливого режиму використання земель навколо військових об'єктів	0	10.17	Зони регульованої рекреації регіональних ландшафтних парків	0
5	Водоохоронне обмеження	0	10.18	Зони стаціонарної рекреації регіональних ландшафтних парків	0
5.01	Водоохоронна зона	0	10.19	Господарські зони регіональних ландшафтних парків	0
5.02	Прибережна захисна смуга вздовж річок, навколо водойм та на островах	0	10.2	Заповідні зони парків-пам'яток садово-паркового мистецтва	0
5.03	Прибережна захисна смуга вздовж морів, морських заток і лиманів та на островах у внутрішніх морських водах	0	10.21	Експозиційні зони парків-пам'яток садово-паркового мистецтва	0
5.04	Берегова смуга водних шляхів	0	10.22	Наукові зони парків-пам'яток садово-паркового мистецтва	0
5.05	Смуга відведення	0	10.23	Адміністративно-господарські зони парків-пам'яток садово-паркового мистецтва	0
5.06	Пляжна зона	0	10.24	Охоронні зони територій та об'єктів природно-заповідного фонду	0
6	Інше обмеження	0	10.25	Території, зарезервовані з метою наступного заповідання	0
6.01	Зона особливого режиму забудови	0	10.26	Природний заповідник	0
06.01.1	Території в червоних лініях	0	10.27	Ботанічний сад	0
06.01.2	Території в зелених лініях	0	10.28	Заповідна зона ботанічного саду	0
06.01.3	Території в блакитних лініях	0	10.29	Експозиційна зона ботанічного саду	0
06.01.4	Території в жовтих лініях	0	10.3	Наукова зона ботанічного саду	0
06.01.5	Території в лініях регулювання забудови	0	10.31	Адміністративно-господарська зона ботанічного саду	0
6.02	Територія, що зазнала радіоактивного забруднення внаслідок Чорнобильської катастрофи	0	10.32	Дендрологічний парк	0
06.02.1	Зона відчуження	0	10.33	Заповідна зона дендрологічного парку	0
06.02.2	Зона безумовного (обов'язкового) відселення	0	10.34	Експозиційна зона дендрологічного парку	0
06.02.3	Зона гарантованого добровільного відселення	0	10.35	Наукова зона дендрологічного парку	0
6.03	Зона надзвичайної екологічної ситуації	0	10.36	Адміністративно-господарська зона дендрологічного парку	0
6.04	Умова додержання природоохоронних вимог або виконання визначених робіт	0	10.37	Зоологічний парк	0
6.05	Авіаційне, радіолокаційне обмеження	0	10.38	Експозиційна зона зоологічного парку	0
06.05.1	Зона обмеження забудови від радіотехнічних, радіолокаційних об'єктів	0	10.39	Наукова зона зоологічного парку	0
06.05.2	Поверхня обмеження забудови	0	10.4	Рекреаційна зона зоологічного парку	0
06.05.3	Зона обмежень забудови щодо умов авіаційного шуму	0	10.41	Господарська зона зоологічного парку	0
06.05.4	Захисна зона аеронавігаційного обладнання	0	11	Території, до складу яких входять земельні ділянки, необхідні для розміщення об'єктів, щодо яких відповідно до закону може здійснюватися примусове відчуження земельних ділянок з мотивів суспільної необхідності	0
06.05.5	Смуга повітряних підходів	0	12	Заборона на зміну цільового призначення земельної ділянки.	0
			13	Заборона на проведення окремих видів діяльності	0
			14	Обов'язок щодо утримання та збереження пожежозахисних лісових смуг	0

Виконав

В І Д О М І С Т Ь

координат кутів зовнішніх меж землекористування

Харківська обласна державна адміністрація
Харківська область, Ізюмський район, Оскільська сільська територіальна громада
для ведення лісового господарства і пов'язаних з ним послуг

№ з/п	Назва точки	Координати SK63 (6)		Координати MSK-63		Відстань (м)	Дирекційні кути	Внутрішні кути
		X	Y	X	Y			
1	1	5 442 002,698	6 215 391,416	5 450 909,260	361 186,635	110,878	138°55'40"	087°15'27"
2	2	5 441 919,109	6 215 464,264	5 450 827,628	361 261,664	44,372	181°12'22"	137°43'17"
3	2	5 441 874,747	6 215 463,330	5 450 783,259	361 261,902	42,236	144°54'16"	216°18'05"
4	4	5 441 840,190	6 215 487,613	5 450 749,356	361 287,089	82,156	167°51'35"	157°02'41"
5	5	5 441 759,871	6 215 504,891	5 450 669,525	361 306,482	63,470	101°53'21"	245°58'14"
6	6	5 441 746,795	6 215 566,999	5 450 658,094	361 368,912	85,692	123°27'58"	158°25'23"
7	7	5 441 699,541	6 215 638,484	5 450 612,747	361 441,619	107,727	136°34'51"	166°53'07"
8	8	5 441 621,294	6 215 712,528	5 450 536,485	361 517,702	124,225	112°07'03"	204°27'48"
9	9	5 441 574,522	6 215 827,612	5 450 492,770	361 633,978	58,903	023°43'05"	268°23'58"
10	10	5 441 628,450	6 215 851,305	5 450 547,303	361 656,238	25,713	029°08'45"	174°34'20"
11	11	5 441 650,907	6 215 863,828	5 450 570,082	361 668,163	74,610	035°28'11"	173°40'35"
12	12	5 441 711,671	6 215 907,122	5 450 631,965	361 709,835	254,352	027°04'58"	188°23'12"
13	13	5 441 938,133	6 216 022,923	5 450 861,396	361 819,609	64,365	057°42'24"	149°22'34"
14	14	5 441 972,520	6 216 077,332	5 450 897,207	361 873,089	64,821	094°08'54"	143°33'30"
15	15	5 441 967,831	6 216 141,983	5 450 894,227	361 937,840	57,668	006°49'55"	267°18'59"
16	16	5 442 025,090	6 216 148,843	5 450 951,644	361 943,185	188,347	093°10'52"	093°39'02"
17	17	5 442 014,638	6 216 336,900	5 450 946,162	362 131,444	33,661	043°30'05"	229°40'47"
18	18	5 442 039,054	6 216 360,071	5 450 971,180	362 153,961	65,520	094°51'43"	128°38'22"
19	19	5 442 033,501	6 216 425,355	5 450 967,353	362 219,366	127,415	094°47'05"	180°04'38"
20	20	5 442 022,873	6 216 552,326	5 450 960,082	362 346,569	140,633	034°51'18"	239°55'47"
21	21	5 442 138,277	6 216 632,698	5 451 077,563	362 423,860	48,822	007°16'28"	207°34'49"
22	22	5 442 186,706	6 216 638,880	5 451 126,136	362 428,760	18,067	312°01'31"	235°14'58"
23	23	5 442 198,801	6 216 625,459	5 451 137,872	362 415,025	36,466	001°30'48"	130°30'43"
24	24	5 442 235,254	6 216 626,422	5 451 174,336	362 415,025	19,810	016°26'40"	165°04'08"
25	25	5 442 254,254	6 216 632,030	5 451 193,477	362 420,128	28,697	050°39'53"	145°46'46"
26	26	5 442 272,444	6 216 654,226	5 451 212,245	362 441,835	35,173	086°45'00"	143°54'53"
27	27	5 442 274,438	6 216 689,342	5 451 215,166	362 476,885	28,715	076°34'58"	190°10'02"
28	28	5 442 281,101	6 216 717,273	5 451 222,564	362 504,629	38,126	036°43'50"	219°51'08"
29	29	5 442 311,657	6 216 740,074	5 451 253,710	362 526,614	32,778	013°24'12"	203°19'38"
30	30	5 442 343,542	6 216 747,672	5 451 285,783	362 533,366	75,677	008°16'47"	185°07'25"
31	31	5 442 418,430	6 216 758,570	5 451 360,929	362 542,281	76,683	023°00'30"	165°16'17"
32	32	5 442 489,013	6 216 788,543	5 451 432,276	362 570,378	99,941	064°06'10"	138°54'20"
33	33	5 442 532,663	6 216 878,448	5 451 478,283	362 659,094	99,560	042°55'37"	201°10'33"
34	34	5 442 605,563	6 216 946,255	5 451 552,944	362 724,949	80,020	071°43'45"	151°11'52"
35	35	5 442 630,650	6 217 022,241	5 451 580,028	362 800,242	110,344	060°37'28"	191°06'17"
36	36	5 442 684,777	6 217 118,397	5 451 636,672	362 894,930	83,099	136°09'31"	104°27'58"
37	37	5 442 624,841	6 217 175,957	5 451 578,279	362 954,052	48,054	244°33'23"	071°36'08"
38	38	5 442 604,196	6 217 132,564	5 451 556,497	362 911,221	176,877	237°20'24"	187°12'59"
39	39	5 442 508,744	6 216 983,653	5 451 457,151	362 764,890	85,453	242°42'54"	174°37'30"
40	40	5 442 469,571	6 216 907,708	5 451 415,988	362 690,010	87,566	227°35'16"	195°07'38"
41	41	5 442 410,511	6 216 843,057	5 451 355,244	362 626,945	57,298	204°57'00"	202°38'16"
42	42	5 442 358,560	6 216 818,887	5 451 302,675	362 604,157	41,334	146°00'04"	238°56'56"
43	43	5 442 324,292	6 216 842,000	5 451 269,031	362 628,166	22,183	096°06'54"	229°53'11"
44	44	5 442 321,929	6 216 864,057	5 451 267,251	362 650,277	94,196	114°02'12"	162°04'42"
45	45	5 442 283,561	6 216 950,085	5 451 231,170	362 737,285	31,124	086°45'03"	207°17'08"
46	46	5 442 285,325	6 216 981,159	5 451 233,753	362 768,300	20,840	069°21'16"	197°23'47"
47	47	5 442 292,673	6 217 000,661	5 451 241,613	362 787,601	55,907	127°27'27"	121°53'49"
48	48	5 442 258,672	6 217 045,040	5 451 208,797	362 832,861	33,554	124°54'38"	182°32'49"
49	49	5 442 239,469	6 217 072,556	5 451 190,328	362 860,873	51,254	089°57'39"	214°56'59"
50	50	5 442 239,504	6 217 123,810	5 451 191,717	362 912,107	11,229	125°07'10"	144°50'29"
51	51	5 442 233,044	6 217 132,995	5 451 185,502	362 921,459	37,639	213°47'56"	091°19'14"
52	52	5 442 201,766	6 217 112,057	5 451 153,683	362 901,355	250,832	119°32'47"	274°15'10"
53	53	5 442 078,074	6 217 330,270	5 451 035,801	363 122,752	67,819	090°21'14"	209°11'32"
54	54	5 442 077,655	6 217 398,088	5 451 037,173	363 190,555	98,240	051°23'04"	218°58'11"
55	55	5 442 138,966	6 217 474,848	5 451 100,488	363 265,666	83,923	120°25'20"	110°57'43"
56	56	5 442 096,470	6 217 547,216	5 451 059,921	363 339,129	122,245	120°25'14"	180°00'07"
57	57	5 442 034,572	6 217 652,632	5 451 000,832	363 446,141	112,695	120°25'17"	179°59'57"
58	58	5 441 977,508	6 217 749,812	5 450 946,358	363 544,792	140,763	120°25'17"	180°00'00"
59	59	5 441 906,232	6 217 871,195	5 450 878,316	363 668,012	123,916	120°25'18"	179°59'59"
60	60	5 441 843,486	6 217 978,050	5 450 818,417	363 776,485	123,247	120°25'13"	180°00'05"

61	61	5 441 781,081	6 218 084,330	5 450 758,844	363 884,374	38,900	141°38'01"	158°48'3"
62	62	5 441 750,581	6 218 108,475	5 450 728,994	363 909,316	96,281	166°53'19"	154°44'42"
63	63	5 441 656,810	6 218 130,316	5 450 635,836	363 933,626	32,972	128°20'51"	218°32'28"
64	64	5 441 636,353	6 218 156,175	5 450 616,070	363 960,016	54,473	171°14'59"	137°05'52"
65	65	5 441 582,514	6 218 164,462	5 450 562,471	363 969,722	247,180	106°37'48"	244°37'11"
66	66	5 441 511,774	6 218 401,303	5 450 498,014	364 208,344	199,214	128°43'46"	157°54'01"
67	67	5 441 387,137	6 218 556,711	5 450 377,531	364 366,986	120,822	111°19'38"	197°24'09"
68	68	5 441 343,195	6 218 669,259	5 450 336,580	364 480,653	167,070	125°26'47"	165°52'50"
69	69	5 441 246,304	6 218 805,364	5 450 243,323	364 619,267	46,803	191°04'28"	114°22'19"
70	70	5 441 200,373	6 218 796,374	5 450 197,172	364 611,493	88,045	114°16'02"	256°48'25"
71	71	5 441 164,187	6 218 876,639	5 450 163,121	364 692,684	5,782	129°59'00"	164°17'03"
72	72	5 441 160,472	6 218 881,069	5 450 159,524	364 697,211	29,421	129°58'17"	180°00'43"
73	73	5 441 141,572	6 218 903,616	5 450 141,227	364 720,248	35,837	115°06'30"	194°51'47"
74	74	5 441 126,365	6 218 936,067	5 450 126,884	364 753,089	97,835	100°58'52"	194°07'39"
75	75	5 441 107,729	6 219 032,111	5 450 110,793	364 849,589	30,931	037°40'07"	243°18'44"
76	76	5 441 132,213	6 219 051,013	5 450 135,767	364 867,838	34,198	100°30'42"	117°09'25"
77	77	5 441 125,974	6 219 084,637	5 450 130,418	364 901,614	62,683	156°58'07"	123°32'36"
78	78	5 441 068,287	6 219 109,161	5 450 073,402	364 927,653	31,200	091°41'03"	245°17'04"
79	79	5 441 067,370	6 219 140,348	5 450 073,309	364 958,852	34,050	152°44'50"	118°56'13"
80	80	5 441 037,100	6 219 155,940	5 450 043,463	364 975,238	63,577	136°10'05"	196°34'44"
81	81	5 440 991,237	6 219 199,970	5 449 998,781	365 020,463	41,205	106°49'20"	209°20'45"
82	82	5 440 979,312	6 219 239,412	5 449 987,903	365 060,205	67,858	080°39'57"	206°09'23"
83	83	5 440 990,318	6 219 306,372	5 450 000,673	365 126,850	44,181	048°21'56"	212°18'02"
84	84	5 441 019,671	6 219 339,393	5 450 030,888	365 159,083	107,408	115°38'48"	112°43'08"
85	85	5 440 973,183	6 219 436,219	5 449 986,976	365 257,101	143,022	185°12'41"	110°26'06"
86	86	5 440 830,752	6 219 423,228	5 449 844,256	365 247,877	131,647	185°12'42"	180°00'00"
87	87	5 440 699,649	6 219 411,270	5 449 712,888	365 239,387	154,272	185°12'43"	179°59'59"
88	88	5 440 546,015	6 219 397,256	5 449 558,943	365 229,436	181,786	185°12'41"	180°00'02"
89	89	5 440 364,980	6 219 380,744	5 449 377,542	365 217,712	146,395	185°12'41"	180°00'00"
90	90	5 440 219,190	6 219 367,447	5 449 231,457	365 208,271	149,446	185°12'43"	179°59'57"
91	91	5 440 070,362	6 219 353,871	5 449 082,327	365 198,631	148,930	185°12'42"	180°00'02"
92	92	5 439 922,048	6 219 340,343	5 448 933,713	365 189,026	28,658	187°04'03"	178°08'39"
93	93	5 439 893,608	6 219 336,817	5 448 905,191	365 186,252	3,329	187°13'47"	179°50'16"
94	94	5 439 890,305	6 219 336,398	5 448 901,878	365 185,921	189,275	186°10'24"	181°03'23"
95	95	5 439 702,128	6 219 316,044	5 448 713,236	365 170,544	176,980	186°10'36"	179°59'48"
96	96	5 439 526,175	6 219 297,002	5 448 536,849	365 156,157	127,651	186°10'35"	180°00'01"
97	97	5 439 399,265	6 219 283,268	5 448 409,625	365 145,780	178,720	186°10'36"	180°00'00"
98	98	5 439 221,582	6 219 264,039	5 448 231,503	365 131,251	138,852	186°10'36"	179°59'59"
99	99	5 439 083,536	6 219 249,099	5 448 093,117	365 119,962	166,257	186°10'34"	180°00'02"
100	100	5 438 918,244	6 219 231,212	5 447 927,417	365 106,447	174,989	186°10'36"	179°59'58"
101	101	5 438 744,271	6 219 212,384	5 447 753,014	365 092,221	161,185	186°10'35"	180°00'01"
102	102	5 438 584,022	6 219 195,042	5 447 592,369	365 079,117	158,549	186°10'37"	179°59'58"
103	103	5 438 426,394	6 219 177,982	5 447 434,352	365 066,226	119,177	186°10'31"	180°00'06"
104	104	5 438 307,909	6 219 165,162	5 447 315,575	365 056,539	159,212	186°10'37"	179°59'54"
105	105	5 438 149,621	6 219 148,031	5 447 156,896	365 043,595	119,872	186°10'35"	180°00'02"
106	106	5 438 030,445	6 219 135,134	5 447 037,425	365 033,849	175,423	186°10'35"	180°00'00"
107	107	5 437 856,040	6 219 116,260	5 446 862,590	365 019,588	193,928	186°10'36"	179°59'59"
108	108	5 437 663,238	6 219 095,394	5 446 669,310	365 003,820	177,429	186°10'33"	180°00'03"
109	109	5 437 486,839	6 219 076,306	5 446 492,473	364 989,396	150,146	186°10'36"	179°59'57"
110	110	5 437 337,565	6 219 060,151	5 446 342,828	364 977,188	159,393	186°10'36"	180°00'00"
111	111	5 437 179,097	6 219 043,001	5 446 183,967	364 964,228	144,042	186°10'36"	180°00'00"
112	112	5 437 035,891	6 219 027,503	5 446 040,405	364 952,517	132,959	186°10'37"	179°59'59"
113	113	5 436 903,704	6 219 013,197	5 445 907,890	364 941,706	168,112	186°10'35"	180°00'02"
114	114	5 436 736,568	6 218 995,110	5 445 740,338	364 928,037	175,494	186°10'36"	179°59'59"
115	115	5 436 562,093	6 218 976,228	5 445 565,430	364 913,768	172,200	186°10'35"	180°00'01"
116	116	5 436 390,893	6 218 957,701	5 445 393,805	364 899,767	162,162	186°10'34"	180°00'01"
117	117	5 436 229,672	6 218 940,255	5 445 232,183	364 886,583	141,778	186°10'38"	179°59'56"
118	118	5 436 088,717	6 218 924,999	5 445 090,878	364 875,054	149,781	220°13'36"	145°57'03"
119	119	5 435 974,360	6 218 828,269	5 444 974,008	364 781,378	82,163	289°39'18"	110°34'18"
120	120	5 436 001,996	6 218 750,893	5 444 999,589	364 703,301	29,987	298°03'53"	171°35'24"
121	121	5 436 016,104	6 218 724,432	5 445 012,993	364 676,477	186,622	308°22'30"	169°41'23"
122	122	5 436 131,960	6 218 578,127	5 445 124,940	364 527,168	27,617	278°27'13"	209°55'17"
123	123	5 436 136,020	6 218 550,810	5 445 128,277	364 499,754	400,080	310°49'42"	147°37'31"
124	124	5 436 397,590	6 218 248,081	5 445 381,762	364 190,234	600,003	311°58'27"	178°51'15"
125	125	5 436 798,870	6 217 802,011	5 445 771,120	363 733,740	700,005	312°13'13"	179°45'15"
126	126	5 437 269,260	6 217 283,610	5 446 227,646	363 203,118	167,898	311°01'08"	181°12'04"
127	127	5 437 379,453	6 217 156,932	5 446 334,456	363 073,579	132,144	311°01'08"	180°00'01"
128	128	5 437 466,180	6 217 057,230	5 446 418,520	362 971,626	501,012	311°58'24"	179°02'43"
129	129	5 437 801,250	6 216 684,750	5 446 743,638	362 590,443	501,134	311°39'54"	180°18'31"
130	130	5 438 134,390	6 216 310,380	5 447 066,773	362 207,421	299,501	309°34'22"	182°05'31"

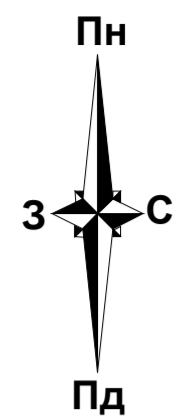
131	131	5 438 325,190	6 216 079,520	5 447 251,406	361 971,611	500,202	314°23'01"	175°11'22"
132	132	5 438 675,060	6 215 722,039	5 447 591,691	361 605,026	191,117	318°00'19"	176°22'42"
133	133	5 438 817,099	6 215 594,170	5 447 730,295	361 473,454	213,909	318°07'50"	179°52'29"
134	134	5 438 976,390	6 215 451,400	5 447 885,751	361 326,531	137,266	336°04'25"	162°03'26"
135	135	5 439 101,860	6 215 395,730	5 448 009,700	361 267,569	264,803	344°37'13"	171°27'12"
136	136	5 439 357,180	6 215 325,500	5 448 263,063	361 190,623	123,610	345°20'47"	179°16'26"
137	137	5 439 476,769	6 215 294,230	5 448 381,777	361 156,207	195,536	355°25'05"	169°55'42"
138	138	5 439 671,680	6 215 278,610	5 448 576,197	361 135,445	600,157	359°17'06"	176°08'00"
139	139	5 440 271,790	6 215 271,120	5 449 175,868	361 112,108	55,001	000°18'45"	178°58'21"
140	140	5 440 326,790	6 215 271,420	5 449 230,854	361 110,955	15,000	000°18'20"	180°00'25"
141	141	5 440 341,790	6 215 271,500	5 449 245,850	361 110,639	291,874	000°16'51"	180°01'29"
142	142	5 440 633,660	6 215 272,930	5 449 537,641	361 104,359	369,562	340°51'48"	199°25'02"
143	143	5 440 882,800	6 215 151,780	5 449 883,442	360 974,033	151,255	052°36'45"	108°15'03"
144	144	5 441 074,642	6 215 271,959	5 449 978,420	361 091,740	106,896	044°29'04"	188°07'41"
145	145	5 441 150,906	6 215 346,863	5 450 056,631	361 164,601	44,904	053°36'26"	170°52'38"
146	146	5 441 177,548	6 215 383,009	5 450 084,217	361 200,030	98,701	332°24'54"	261°11'33"
147	147	5 441 265,029	6 215 337,304	5 450 170,456	361 152,031	54,382	290°20'01"	222°04'52"
148	148	5 441 283,926	6 215 286,311	5 450 187,999	361 100,558	35,747	206°44'29"	263°35'32"
149	149	5 441 252,002	6 215 270,226	5 450 155,663	361 085,323	15,335	245°07'10"	141°37'19"
150	150	5 441 245,550	6 215 256,314	5 450 148,846	361 071,587	45,134	289°15'43"	135°51'27"
151	151	5 441 260,439	6 215 213,707	5 450 162,604	361 028,602	33,869	300°53'37"	168°22'06"
152	152	5 441 277,829	6 215 184,643	5 450 179,220	360 999,090	38,630	334°03'59"	146°49'38"
153	153	5 441 312,569	6 215 167,749	5 450 213,500	360 981,285	42,298	025°40'35"	128°23'24"
154	154	5 441 350,690	6 215 186,076	5 450 252,089	360 998,598	48,659	066°23'12"	139°17'23"
155	155	5 441 370,181	6 215 230,661	5 450 272,750	361 042,651	112,636	315°51'32"	290°31'40"
156	156	5 441 451,012	6 215 152,218	5 450 351,477	360 962,103	70,429	088°10'15"	047°41'17"
157	157	5 441 453,260	6 215 222,611	5 450 355,583	361 032,409	84,260	061°11'51"	206°58'24"
158	158	5 441 493,856	6 215 296,447	5 450 398,112	361 105,145	56,103	062°04'55"	179°06'55"
159	159	5 441 520,124	6 215 346,021	5 450 425,678	361 154,006	23,171	066°41'32"	175°23'23"
160	160	5 441 529,292	6 215 367,301	5 450 435,404	361 175,036	42,225	115°01'57"	131°39'35"
161	161	5 441 511,425	6 215 405,560	5 450 418,555	361 213,753	134,941	222°42'26"	072°19'32"
162	162	5 441 412,266	6 215 314,036	5 450 317,019	361 124,883	43,753	135°25'33"	267°16'52"
163	163	5 441 381,099	6 215 344,743	5 450 286,675	361 156,401	59,264	092°00'55"	223°24'39"
164	164	5 441 379,015	6 215 403,970	5 450 286,156	361 215,661	16,138	353°36'37"	278°24'17"
165	165	5 441 395,053	6 215 402,174	5 450 302,140	361 213,442	69,376	342°49'27"	190°47'10"
166	166	5 441 461,335	6 215 381,687	5 450 367,855	361 191,212	24,058	043°46'51"	119°02'37"
167	167	5 441 478,705	6 215 398,333	5 450 385,657	361 207,393	42,167	140°42'04"	083°04'46"
168	168	5 441 446,074	6 215 425,040	5 450 353,744	361 234,952	26,148	104°16'58"	216°25'06"
169	169	5 441 439,623	6 215 450,380	5 450 347,965	361 260,452	56,592	067°08'55"	217°08'04"
170	170	5 441 461,600	6 215 502,530	5 450 371,310	361 312,002	26,422	146°50'43"	100°18'12"
171	171	5 441 439,480	6 215 516,980	5 450 349,581	361 327,031	17,070	118°26'30"	208°24'13"
172	172	5 441 431,350	6 215 531,990	5 450 341,850	361 342,250	19,063	071°14'31"	227°11'59"
173	173	5 441 437,480	6 215 550,040	5 450 348,454	361 360,131	32,676	071°14'16"	180°00'14"
174	174	5 441 447,990	6 215 580,980	5 450 359,777	361 390,782	30,006	336°30'44"	274°43'32"
175	175	5 441 475,510	6 215 569,021	5 450 386,970	361 378,100	10,207	336°29'39"	180°01'06"
176	176	5 441 484,870	6 215 564,950	5 450 396,219	361 373,784	30,061	337°44'06"	178°45'33"
177	177	5 441 512,690	6 215 553,560	5 450 423,727	361 361,663	7,625	312°04'36"	205°39'30"
178	178	5 441 517,800	6 215 547,900	5 450 428,686	361 355,870	6,633	289°49'41"	202°14'54"
179	179	5 441 520,050	6 215 541,660	5 450 430,770	361 349,573	23,370	241°58'28"	227°51'14"
180	180	5 441 509,069	6 215 521,030	5 450 419,249	361 329,241	18,503	247°38'25"	174°20'03"
181	181	5 441 502,030	6 215 503,918	5 450 411,761	361 312,321	166,082	300°28'32"	127°09'53"
182	182	5 441 586,262	6 215 360,781	5 450 492,180	361 167,013	33,707	350°36'08"	129°52'24"
183	183	5 441 619,517	6 215 355,277	5 450 525,276	361 160,633	75,276	322°25'02"	208°11'06"
184	184	5 441 679,171	6 215 309,366	5 450 583,694	361 113,163	43,774	246°48'18"	255°36'44"
185	185	5 441 661,930	6 215 269,130	5 450 565,398	361 073,398	42,533	332°48'09"	094°00'10"
186	186	5 441 699,760	6 215 249,690	5 450 602,699	361 052,966	136,042	343°51'47"	168°56'22"
187	187	5 441 830,442	6 215 211,879	5 450 732,331	361 011,717	248,808	046°11'08"	117°40'38"
						20 677, 039		33300°00'00 "

Площа ділянки S=1748,6902 (га), з ймовірною похибкою 0,0038

Обчислив сертифікований інженер-землевпорядник



А. Старунський



КООРДИНАТИ ПОВОРОТНИХ ТОЧОК МЕЖ ЗЕМЕЛЬНОЇ ДІЛЯНКИ

Table with 5 columns: № Назва точки, Відстань (м), Координати СК63(б) (м) (X, Y), Координати МСК-63 (м) (X, Y). Contains 94 rows of coordinate data for the plot boundaries.

Table with 5 columns: №, X, Y, Довжина. Contains 49 rows of boundary segment data, including segment lengths and coordinates.

Площа = 1748,6902 га
Периметр = 20677,04 м

КАДАСТРОВИЙ ПЛАН
земельної ділянки
з позначенням меж зон обмежень

Кадастровий номер 6322884500:02:005:

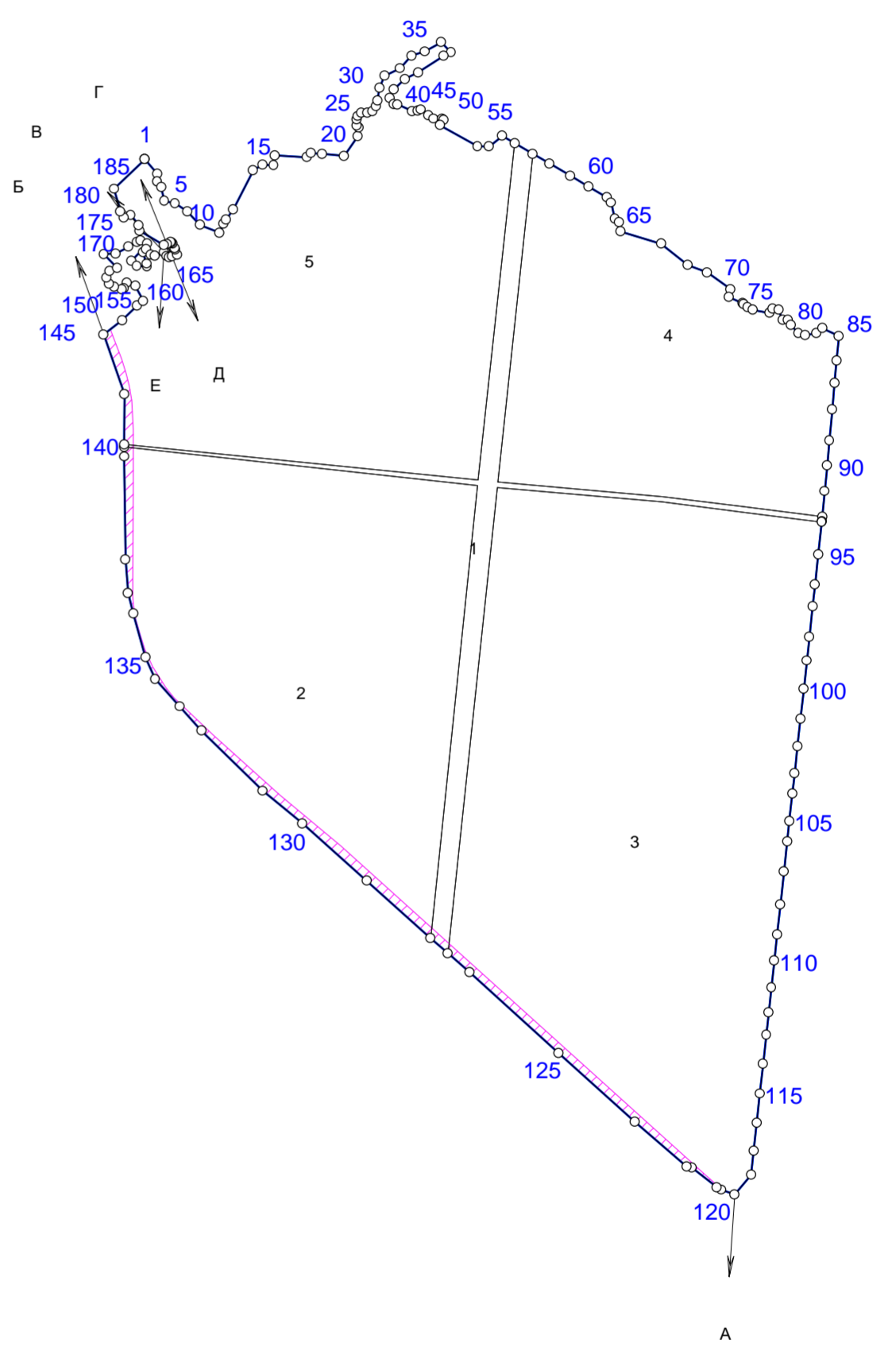
дiл.№ 10

ТАБЛИЦЯ КООРДИНАТ
меж зон обмежень (01.03)
система координат СК63(б)

Table with 4 columns: №, X, Y, Довжина. Contains 49 rows of coordinate data for the plot boundaries, matching the table on the left.

ПЕРЕЛІК ОБМЕЖЕНЬ У ВИКОРИСТАННІ ЗЕМЕЛЬНОЇ ДІЛЯНКИ
Обмеження встановлено згідно з Переліком обмежень щодо використання земельних ділянок,
додаток 6 до Порядку, затвердженого Постановою КМУ № 1051 від 17.10.2012 р.

Table with 5 columns: Умовне позначення, Код обмеження, Назва обмеження, Основні законодавчі акти, Площа, га. Contains one row of restriction information.



ОПИС СУМІЖНИХ ЗЕМЛЕВЛАСНИКІВ
ТА ЗЕМЛЕКОРИСТУВАЧІВ

- від А до Б землі АКЦІОНЕРНЕ ТОВАРИСТВО "УКРАЇНСЬКА ЗАЛІЗНИЦЯ" (кад. номер 6322884500:01:008:0001)
- від Б до В землі комунальної власності (кад. номер не визначено)
- від В до Г землі гр.Озеркова О. В. (кад. номер 6322884507:01:001:0002)
- від Г до Д землі гр.Шуров С. П. (кад. номер 6322884507:01:001:0001)
- від Д до Е землі гр.Озеркова О. В. (кад. номер 6322884507:01:001:0002)
- від Е до А землі комунальної власності (кад. номер не визначено)

ЕКСПЛІКАЦІЯ ЗЕМЕЛЬНИХ УГДЬ

Table with 4 columns: №, Код угіддя, Назва угіддя, Площа (га). Contains 5 rows of land use classification data.

Administrative stamp and signature block. Includes text: Харківська обласна державна адміністрація, на території Оскеської сільської територіальної громади Ізюмського району Харківської області. Includes a blue circular stamp and a signature.

ПЕРЕЛІК ОБМЕЖЕНЬ
у використанні земельної ділянки
№ 10 площею 1748.6902 га.

90

від «___» _____ 2021 р.

Оскільська сільська територіальна громада

Згідно з Переліком обмежень щодо використання земельних ділянок, додатка 6 Порядку ведення Державного земельного кадастру, затвердженого Постановою КМУ № 1051 від 17.10.2012 р.

Код	Назва	Площа, га	Код	Назва	Площа, га
1	Охоронна зона	0	6.06	Історико-культурне обмеження	0
1.01	Охоронна зона навколо території та об'єкта природно-заповідного фонду	0	06.06.1	Буферна зона об'єкта всесвітньої спадщини	0
1.02	Зона охорони пам'ятки культурної спадщини	0	06.06.2	Історичний ареал населеного місця	0
01.02.1	Охоронна зона пам'ятки культурної спадщини	0	06.06.3	Охоронювана археологічна територія	0
01.02.2	Зона регулювання забудови	0	06.06.4	Історико-культурний заповідник	0
01.02.3	Зона охоронюваного ландшафту	0	06.06.5	Історико-культурна заповідна територія	0
01.02.4	Зона охорони археологічного культурного шару	0	7	Земельні сервітути	0
1.03	Охоронна зона навколо (уздовж) об'єкта транспорту	25.9061	7.01	Право проходу та проїзду на велосипеді	0
01.03.1	Санітарно-захисна зона навколо об'єкта транспорту	0	7.02	Право проїзду на транспортному засобі по наявному шляху	0
1.04	Охоронна зона навколо (уздовж) об'єкта зв'язку	0	7.03	Право прокладення та експлуатації ліній електропередачі, зв'язку, трубопроводів, інших лінійних комунікацій	0
01.04.1	Охоронна зона навколо (уздовж) об'єкта електрозв'язку	0	7.04	Право прокладати на свою земельну ділянку водопровід із чужої природної водойми або через чужу земельну ділянку	0
01.04.2	Санітарно-захисна зона навколо (уздовж) об'єкта електрозв'язку	0	7.05	Право відводу води із своєї земельної ділянки на сусідню або через сусідню земельну ділянку	0
1.05	Охоронна зона навколо (уздовж) об'єкта енергетичної системи	0	7.06	Право забору води з природної водойми, розташованої на сусідній земельній ділянці, та право проходу до природної водойми	0
01.05.1	Санітарно-захисна зона навколо (уздовж) об'єкта енергетичної системи	0	7.07	Право поїти свою худобу із природної водойми, розташованої на сусідній земельній ділянці, та право прогону худоби до природної водойми	0
1.06	Охоронна зона навколо об'єкта гідрометеорологічної діяльності	0	7.08	Право прогону худоби по наявному шляху	0
1.07	Охоронна зона навколо геодезичного пункту	0	7.09	Право встановлення будівельних розташувань та складування будівельних матеріалів з метою ремонту будівель та споруд	0
1.08	Охоронна зона навколо інженерних комунікацій	0	7.1	Інші земельні сервітути	0
01.08.1	Санітарно-захисні смуги навколо інженерних комунікацій	0	8	Право користування чужою земельною ділянкою для забудови (суперфiцій)	0
1.09	Охоронна зона навколо промислового об'єкта	0	9	Право користування чужою земельною ділянкою для сільськогосподарських потреб (емфітевзис)	0
01.09.1	Санітарно-захисна смуга навколо промислового об'єкта	0	10	Території та об'єкти природно-заповідного фонду	0
2	Зона санітарної охорони	0	10.01	Національні природні парки	0
2.01	Зона санітарної охорони джерел та об'єктів централізованого питного водопостачання	0	10.02	Біосферні заповідники	0
02.01.1	Перший пояс зони санітарної охорони джерел та об'єктів централізованого питного водопостачання (суворого режиму)	0	10.03	Регіональні ландшафтні парки	0
02.01.2	Другий пояс зони санітарної охорони джерел та об'єктів централізованого питного водопостачання (обмеження)	0	10.04	Заказники	0
02.01.3	Третій пояс зони санітарної охорони джерел та об'єктів централізованого питного водопостачання (спостереження)	0	10.05	Пам'ятки природи	0
02.01.4	Санітарно-захисна смуга об'єкта водопостачання	0	10.06	Заповідні урочища	0
2.02	Округ санітарної охорони курортів	0	10.07	Парки-пам'ятки садово-паркового мистецтва	0
02.02.1	Перша зона округу санітарної охорони курорту (зона суворого режиму)	0	10.08	Заповідні зони національних природних парків	0
02.02.2	Друга зона округу санітарної охорони курорту (зона обмежень)	0	10.09	Зони регульованої рекреації національних природних парків	0
02.02.3	Третя зона округу санітарної охорони курорту (зона спостережень)	0	10.1	Зони стаціонарної рекреації національних природних парків	0
3	Санітарні зони, відстані, розриви	0	10.11	Господарські зони національних природних парків	0
3.01	Санітарно-захисна зона навколо об'єкта	0	10.12	Заповідні зони біосферних заповідників	0
3.02	Санітарна відстань (розрив) від об'єкта	0	10.13	Буферні зони біосферних заповідників	0
4	Зона особливого режиму використання земель	0	10.14	Зони антропогенних ландшафтів біосферних заповідників	0
4.01	Прикордонна смуга	0	10.15	Зони регульованого заповідного режиму біосферних заповідників	0
4.02	Зона особливого режиму використання земель навколо військової частини, інших військових формувань	0	10.16	Заповідні зони регіональних ландшафтних парків	0
4.03	Зона особливого режиму використання земель навколо військових об'єктів	0	10.17	Зони регульованої рекреації регіональних ландшафтних парків	0
5	Водоохоронне обмеження	0	10.18	Зони стаціонарної рекреації регіональних ландшафтних парків	0
5.01	Водоохоронна зона	0	10.19	Господарські зони регіональних ландшафтних парків	0
5.02	Прибережна захисна смуга вздовж річок, навколо водойм та на островах	0	10.2	Заповідні зони парків-пам'яток садово-паркового мистецтва	0
5.03	Прибережна захисна смуга вздовж морів, морських заток і лиманів та на островах у внутрішніх морських водах	0	10.21	Експозиційні зони парків-пам'яток садово-паркового мистецтва	0
5.04	Берегова смуга водних шляхів	0	10.22	Наукові зони парків-пам'яток садово-паркового мистецтва	0
5.05	Смуга відведення	0	10.23	Адміністративно-господарські зони парків-пам'яток садово-паркового мистецтва	0
5.06	Пляжна зона	0	10.24	Охоронні зони територій та об'єктів природно-заповідного фонду	0
6	Інше обмеження	0	10.25	Території, зарезервовані з метою наступного заповідання	0
6.01	Зона особливого режиму забудови	0	10.26	Природний заповідник	0
06.01.1	Території в червоних лініях	0	10.27	Ботанічний сад	0
06.01.2	Території в зелених лініях	0	10.28	Заповідна зона ботанічного саду	0
06.01.3	Території в блакитних лініях	0	10.29	Експозиційна зона ботанічного саду	0
06.01.4	Території в жовтих лініях	0	10.3	Наукова зона ботанічного саду	0
06.01.5	Території в лініях регулювання забудови	0	10.31	Адміністративно-господарська зона ботанічного саду	0
6.02	Територія, що зазнала радіоактивного забруднення внаслідок Чорнобильської катастрофи	0	10.32	Дендрологічний парк	0
06.02.1	Зона відчуження	0	10.33	Заповідна зона дендрологічного парку	0
06.02.2	Зона безумовного (обов'язкового) відселення	0	10.34	Експозиційна зона дендрологічного парку	0
06.02.3	Зона гарантованого добровільного відселення	0	10.35	Наукова зона дендрологічного парку	0
6.03	Зона надзвичайної екологічної ситуації	0	10.36	Адміністративно-господарська зона дендрологічного парку	0
6.04	Умова додержання природоохоронних вимог або виконання визначених робіт	0	10.37	Зоологічний парк	0
6.05	Авіаційне, радіолокаційне обмеження	0	10.38	Експозиційна зона зоологічного парку	0
06.05.1	Зона обмеження забудови від радіотехнічних, радіолокаційних об'єктів	0	10.39	Наукова зона зоологічного парку	0
06.05.2	Поверхня обмеження забудови	0	10.4	Рекреаційна зона зоологічного парку	0
06.05.3	Зона обмежень забудови щодо умов авіаційного шуму	0	10.41	Господарська зона зоологічного парку	0
06.05.4	Захисна зона аеронавігаційного обладнання	0	11	Території, до складу яких входять земельні ділянки, необхідні для розміщення об'єктів, щодо яких відповідно до закону може здійснюватися примусове відчуження земельних ділянок з мотивів суцільної необхідності	0
06.05.5	Смуга повітряних підходів	0	12	Заборона на зміну цільового призначення земельної ділянки, ландшафту	0
			13	Заборона на проведення окремих видів діяльності	0
			14	Обов'язок щодо утримання та збереження полезахисних лісових смуг	0

Виконав

ІВАНОВИЧ
 АНАТОЛІЙ А. І. Старунський
 20190930

В І Д О М І С Т Ь

координат кутів зовнішніх меж землекористування

Харківська обласна державна адміністрація
Харківська область, Ізюмський район, Оскільська сільська територіальна громада
для ведення лісового господарства і пов'язаних з ним послуг

№ з/п	Назва точки	Координати SK63(6)		Координати MSK-63		Відстань (м)	Дирекційні кути	Внутрішні кути
		X	Y	X	Y			
1	1	5 435 850,620	6 218 687,370	5 444 846,593	364 643,797	231,118	128°50'45"	183°22'07"
2	2	5 435 705,657	6 218 867,373	5 444 706,443	364 827,560	463,825	180°36'06"	128°14'39"
3	3	5 435 241,858	6 218 862,502	5 444 242,699	364 834,931	87,016	199°51'37"	160°44'29"
4	4	5 435 160,017	6 218 832,940	5 444 160,109	364 807,540	260,135	235°29'29"	144°22'08"
5	5	5 435 012,643	6 218 618,578	5 444 007,131	364 597,145	251,414	291°23'01"	124°06'28"
6	6	5 435 104,311	6 218 384,471	5 444 092,583	364 360,706	96,477	217°52'29"	253°30'32"
7	7	5 435 028,156	6 218 325,240	5 444 014,896	364 303,507	230,839	296°52'41"	100°59'47"
8	8	5 435 132,517	6 218 119,339	5 444 113,784	364 094,929	46,808	210°53'36"	265°59'06"
9	9	5 435 092,350	6 218 095,306	5 444 072,999	364 071,965	105,299	217°43'29"	173°10'06"
10	10	5 435 009,063	6 218 030,877	5 443 988,045	364 009,759	90,552	220°36'04"	177°07'25"
11	11	5 434 940,311	6 217 971,947	5 443 917,766	363 952,665	220,329	234°45'05"	165°50'59"
12	12	5 434 813,154	6 217 792,014	5 443 785,912	363 776,155	61,910	222°35'59"	192°09'07"
13	13	5 434 767,582	6 217 750,109	5 443 739,252	363 735,469	76,094	227°26'27"	175°09'31"
14	14	5 434 716,116	6 217 694,060	5 443 686,327	363 680,799	61,204	208°58'23"	198°28'04"
15	15	5 434 662,572	6 217 664,413	5 443 632,022	363 652,576	45,815	174°02'56"	214°55'27"
16	16	5 434 617,004	6 217 669,163	5 443 586,597	363 658,527	93,108	174°02'57"	179°59'59"
17	17	5 434 524,398	6 217 678,816	5 443 494,282	363 670,620	138,531	253°45'03"	100°17'54"
18	18	5 434 485,635	6 217 545,819	5 443 452,025	363 538,696	119,160	272°23'58"	161°21'05"
19	19	5 434 490,624	6 217 426,763	5 443 453,871	363 419,553	253,142	264°07'05"	188°16'54"
20	20	5 434 464,682	6 217 174,954	5 443 421,299	363 168,525	130,599	206°26'12"	237°40'53"
21	21	5 434 347,740	6 217 116,810	5 443 302,871	363 113,489	261,911	117°52'19"	268°33'53"
22	22	5 434 225,297	6 217 348,338	5 443 186,577	363 348,159	321,514	242°55'04"	054°57'15"
23	23	5 434 078,922	6 217 062,076	5 443 032,715	363 065,869	21,810	229°03'31"	193°51'34"
24	24	5 434 064,630	6 217 045,601	5 443 017,995	363 049,778	244,830	229°03'30"	180°00'01"
25	25	5 433 904,195	6 216 860,662	5 442 852,751	362 869,145	10,865	224°09'26"	184°54'04"
26	26	5 433 896,400	6 216 853,093	5 442 844,760	362 861,785	48,210	291°29'22"	112°40'04"
27	27	5 433 914,061	6 216 808,234	5 442 861,233	362 816,477	66,571	269°41'46"	201°47'36"
28	28	5 433 913,708	6 216 741,664	5 442 859,127	362 749,943	46,323	237°08'37"	212°33'09"
29	29	5 433 888,576	6 216 702,751	5 442 832,980	362 711,708	62,760	275°55'55"	141°12'42"
30	30	5 433 895,062	6 216 640,327	5 442 837,819	362 649,137	210,523	287°32'09"	168°23'46"
31	31	5 433 958,493	6 216 439,587	5 442 895,939	362 446,802	186,446	296°11'00"	171°21'09"
32	32	5 434 040,761	6 216 272,273	5 442 973,769	362 277,383	81,301	304°08'20"	172°02'40"
33	33	5 434 086,387	6 216 204,982	5 443 017,605	362 208,914	277,473	301°49'43"	182°18'37"
34	34	5 434 232,721	6 215 969,233	5 443 157,670	361 969,395	89,903	295°22'40"	186°27'03"
35	35	5 434 271,252	6 215 888,006	5 443 194,045	361 887,182	71,604	285°44'44"	189°37'56"
36	36	5 434 290,683	6 215 819,089	5 443 211,651	361 817,779	91,749	266°50'03"	198°54'42"
37	37	5 434 285,616	6 215 727,480	5 443 204,172	361 726,339	0,942	249°29'12"	197°20'51"
38	38	5 434 285,286	6 215 726,598	5 443 203,819	361 725,466	62,678	249°29'12"	180°00'00"
39	39	5 434 263,322	6 215 667,894	5 443 180,317	361 667,364	48,915	214°52'30"	214°36'42"
40	40	5 434 223,192	6 215 639,925	5 443 139,466	361 640,465	53,586	197°36'45"	197°15'44"
41	41	5 434 172,118	6 215 623,711	5 443 087,986	361 625,605	90,087	167°31'37"	210°05'08"
42	42	5 434 084,157	6 215 643,168	5 443 000,573	361 647,376	42,275	165°33'51"	181°57'47"
43	43	5 434 043,217	6 215 653,707	5 442 959,927	361 658,991	25,566	177°16'26"	168°17'25"
44	44	5 434 017,680	6 215 654,923	5 442 934,433	361 660,881	36,001	187°45'53"	169°30'32"
45	45	5 433 982,009	6 215 650,059	5 442 898,648	361 656,960	33,386	209°03'17"	158°42'36"
46	46	5 433 952,824	6 215 633,845	5 442 869,047	361 641,522	57,795	237°18'47"	151°44'30"
47	47	5 433 921,612	6 215 585,203	5 442 836,566	361 593,722	64,856	270°00'00"	147°18'47"
48	48	5 433 921,612	6 215 520,347	5 442 834,857	361 528,891	63,609	255°36'36"	194°23'24"
49	49	5 433 905,804	6 215 458,734	5 442 817,432	361 467,719	36,726	201°50'01"	233°46'35"
50	50	5 433 871,712	6 215 445,075	5 442 782,994	361 454,965	38,223	177°23'54"	204°26'07"
51	51	5 433 833,528	6 215 446,810	5 442 744,871	361 457,707	37,298	218°34'32"	138°49'22"
52	52	5 433 804,369	6 215 423,553	5 442 715,111	361 435,229	30,361	264°05'39"	134°28'53"
53	53	5 433 801,245	6 215 393,353	5 442 711,192	361 405,123	24,704	289°42'30"	154°23'09"
54	54	5 433 809,576	6 215 370,096	5 442 718,907	361 381,655	58,849	297°46'27"	171°56'02"
55	55	5 433 836,999	6 215 318,027	5 442 744,947	361 328,882	15,071	321°32'49"	156°13'39"
56	56	5 433 848,801	6 215 308,655	5 442 756,498	361 319,202	146,427	308°44'40"	192°48'09"
57	57	5 433 940,442	6 215 194,450	5 442 845,092	361 202,623	213,055	315°07'56"	173°36'44"
58	58	5 434 091,442	6 215 044,145	5 442 992,070	361 048,391	177,454	306°29'20"	188°38'36"
59	59	5 434 196,968	6 214 901,477	5 443 093,793	360 902,992	185,084	300°47'52"	185°41'28"
60	60	5 434 291,733	6 214 742,494	5 443 184,325	360 741,569	189,798	311°44'16"	169°03'36"
61	61	5 434 418,086	6 214 600,867	5 443 306,888	360 596,660	39,366	307°28'37"	184°15'40"
62	62	5 434 442,038	6 214 569,626	5 443 330,005	360 564,799	67,690	294°49'22"	192°39'15"
63	63	5 434 470,455	6 214 508,190	5 443 356,789	360 502,636	80,309	314°08'43"	160°40'38"

№ з/п	Назва точки	Координати SK63(6)		Координати MSK-63		Відстань (м)	Дирекційні кути	Внутрішні кути
		X	Y	X	Y			
64	64	5 434 526,389	6 214 450,562	5 443 411,178	360 443,554	37,932	330°23'06"	163°45'38"
65	65	5 434 559,366	6 214 431,817	5 443 443,647	360 423,946	114,353	319°16'40"	191°06'26"
66	66	5 434 646,032	6 214 357,214	5 443 528,307	360 347,083	67,902	294°23'38"	204°53'02"
67	67	5 434 674,076	6 214 295,374	5 443 554,707	360 284,527	208,414	311°27'45"	162°55'53"
68	68	5 434 812,073	6 214 139,191	5 443 688,522	360 124,761	77,038	304°54'27"	186°33'18"
69	69	5 434 856,158	6 214 076,014	5 443 730,921	360 060,444	50,418	321°42'36"	163°11'51"
70	70	5 434 895,730	6 214 044,773	5 443 769,651	360 028,171	62,500	303°23'05"	198°19'31"
71	71	5 434 930,121	6 213 992,586	5 443 802,650	359 975,096	79,117	298°50'08"	184°32'57"
72	72	5 434 968,279	6 213 923,279	5 443 838,962	359 904,808	52,869	311°32'25"	167°17'43"
73	73	5 435 003,339	6 213 883,707	5 443 872,962	359 864,326	89,662	313°53'47"	177°38'38"
74	74	5 435 065,507	6 213 819,097	5 443 933,397	359 798,099	106,447	295°53'29"	198°00'18"
75	75	5 435 111,989	6 213 723,335	5 443 977,331	359 701,147	28,886	302°44'06"	173°09'23"
76	76	5 435 127,609	6 213 699,037	5 443 992,303	359 676,446	38,224	309°28'21"	173°15'45"
77	77	5 435 151,908	6 213 669,531	5 444 015,812	359 646,310	124,490	320°19'01"	169°09'20"
78	78	5 435 247,714	6 213 590,039	5 444 109,478	359 564,320	176,129	320°37'40"	179°41'21"
79	79	5 435 383,869	6 213 478,310	5 444 242,624	359 449,042	110,404	331°13'10"	169°24'30"
80	80	5 435 480,635	6 213 425,155	5 444 337,944	359 393,354	66,718	338°38'29"	172°34'40"
81	81	5 435 542,771	6 213 400,856	5 444 399,411	359 367,425	93,030	351°24'59"	167°13'30"
82	82	5 435 634,759	6 213 386,971	5 444 490,991	359 351,117	170,430	354°51'31"	176°33'28"
83	83	5 435 804,503	6 213 371,698	5 444 660,256	359 331,370	67,511	350°49'41"	184°01'49"
84	84	5 435 871,151	6 213 360,937	5 444 726,590	359 318,854	53,593	004°05'07"	166°44'35"
85	85	5 435 924,608	6 213 364,755	5 444 780,124	359 321,259	66,719	330°19'49"	213°45'18"
86	86	5 435 982,580	6 213 331,729	5 444 837,198	359 286,716	93,420	291°48'40"	218°31'09"
87	87	5 436 017,290	6 213 244,997	5 444 869,604	359 199,103	85,012	293°50'39"	177°58'02"
88	88	5 436 051,656	6 213 167,241	5 444 901,903	359 120,471	12,847	321°35'00"	152°15'39"
89	89	5 436 061,722	6 213 159,258	5 444 911,754	359 112,225	59,498	341°59'16"	159°35'44"
90	90	5 436 118,304	6 213 140,860	5 444 967,827	359 092,341	57,438	352°21'33"	169°37'42"
91	91	5 436 175,232	6 213 133,223	5 445 024,529	359 083,205	178,422	000°00'00"	172°21'33"
92	92	5 436 353,654	6 213 133,223	5 445 202,875	359 078,495	37,460	352°32'44"	187°27'16"
93	93	5 436 390,797	6 213 128,363	5 445 239,874	359 072,656	47,372	351°34'25"	180°58'19"
94	94	5 436 437,658	6 213 121,421	5 445 286,532	359 064,480	165,683	342°49'04"	188°45'21"
95	95	5 436 595,947	6 213 072,476	5 445 443,462	359 011,376	51,764	357°41'42"	165°07'22"
96	96	5 436 647,669	6 213 070,394	5 445 495,107	359 007,930	123,447	005°29'10"	172°12'32"
97	97	5 436 770,551	6 213 082,196	5 445 618,248	359 016,483	100,695	001°22'58"	184°06'12"
98	98	5 436 871,217	6 213 084,626	5 445 718,935	359 016,254	53,513	357°23'50"	183°59'08"
99	99	5 436 924,675	6 213 082,196	5 445 772,306	359 012,414	47,276	352°24'20"	184°59'31"
100	100	5 436 971,536	6 213 075,948	5 445 818,983	359 004,932	72,788	342°30'56"	189°53'24"
101	101	5 437 040,961	6 213 054,079	5 445 887,801	358 981,239	131,949	332°25'24"	190°05'32"
102	102	5 437 157,920	6 212 992,995	5 446 003,098	358 917,092	21,587	034°17'19"	118°08'05"
103	103	5 437 175,755	6 213 005,156	5 446 021,247	358 928,777	22,699	090°00'00"	124°17'19"
104	104	5 437 175,755	6 213 027,855	5 446 021,846	358 951,467	169,919	110°29'10"	159°30'50"
105	105	5 437 116,287	6 213 187,028	5 445 966,603	359 112,145	56,980	082°21'08"	208°08'01"
106	106	5 437 123,870	6 213 243,501	5 445 975,673	359 168,395	92,466	058°15'39"	204°05'29"
107	107	5 437 172,512	6 213 322,139	5 446 026,369	359 245,717	44,122	020°25'56"	217°49'43"
108	108	5 437 213,858	6 213 337,542	5 446 068,104	359 260,022	41,098	345°08'29"	215°17'27"
109	109	5 437 253,582	6 213 327,003	5 446 107,533	359 248,439	61,555	319°48'30"	205°19'59"
110	110	5 437 300,603	6 213 287,279	5 446 153,486	359 207,490	60,259	280°51'20"	218°57'10"
111	111	5 437 311,952	6 213 228,098	5 446 163,268	359 148,033	109,445	306°52'12"	153°59'09"
112	112	5 437 377,619	6 213 140,542	5 446 226,597	359 058,779	63,608	335°48'37"	151°03'34"
113	113	5 437 435,642	6 213 114,478	5 446 283,908	359 031,193	42,059	026°30'08"	129°18'29"
114	114	5 437 473,281	6 213 133,246	5 446 322,026	359 048,960	38,224	048°04'42"	158°25'26"
115	115	5 437 498,819	6 213 161,687	5 446 348,304	359 076,715	90,423	064°47'43"	163°16'59"
116	116	5 437 537,326	6 213 243,501	5 446 388,953	359 157,479	79,916	056°12'02"	188°35'41"
117	117	5 437 581,782	6 213 309,910	5 446 435,142	359 222,688	24,308	088°21'50"	147°50'12"
118	118	5 437 582,476	6 213 334,208	5 446 436,477	359 246,958	98,508	103°26'54"	164°54'56"
119	119	5 437 559,566	6 213 430,015	5 446 416,104	359 343,331	32,706	074°48'53"	208°38'01"
120	120	5 437 568,133	6 213 461,579	5 446 425,501	359 374,656	31,769	043°33'41"	211°15'12"
121	121	5 437 591,154	6 213 483,472	5 446 449,089	359 395,932	32,034	029°53'57"	193°39'43"
122	122	5 437 618,924	6 213 499,440	5 446 477,269	359 411,161	57,252	049°52'23"	160°01'34"
123	123	5 437 655,822	6 213 543,216	5 446 515,306	359 453,945	102,002	072°08'59"	157°43'24"
124	124	5 437 687,089	6 213 640,308	5 446 549,122	359 550,172	48,799	057°55'04"	194°13'55"
125	125	5 437 713,008	6 213 681,655	5 446 576,121	359 590,818	30,177	020°42'23"	217°12'42"
126	126	5 437 741,236	6 213 692,325	5 446 604,619	359 600,739	49,323	321°50'34"	238°51'48"
127	127	5 437 780,020	6 213 661,852	5 446 642,581	359 569,254	43,363	275°46'48"	226°03'47"
128	128	5 437 784,387	6 213 618,709	5 446 645,808	359 526,013	40,812	256°35'40"	199°11'08"
129	129	5 437 774,925	6 213 579,009	5 446 635,303	359 486,579	64,239	222°15'52"	214°19'48"
130	130	5 437 727,385	6 213 535,805	5 446 586,643	359 444,647	55,045	198°35'12"	203°40'39"
131	131	5 437 675,211	6 213 518,260	5 446 534,028	359 428,487	17,092	219°20'41"	159°14'32"
132	132	5 437 661,993	6 213 507,424	5 446 520,530	359 418,004	10,507	293°03'22"	106°17'19"
133	133	5 437 666,108	6 213 497,756	5 446 524,388	359 408,232	211,243	333°51'25"	139°11'57"
134	134	5 437 855,740	6 213 404,679	5 446 711,484	359 310,185	54,437	347°15'39"	166°35'45"

№ з/п	Назва точки	Координати SK63(6)		Координати MSK-63		Відстань (м)	Дирекційні кути	Внутрішні кути
		X	Y	X	Y			
135	135	5 437 908,837	6 213 392,675	5 446 764,242	359 296,784	47,103	001°07'22"	166°08'17"
136	136	5 437 955,931	6 213 393,598	5 446 811,341	359 296,463	38,927	022°18'22"	158°49'00"
137	137	5 437 991,945	6 213 408,373	5 446 847,731	359 310,281	28,555	039°05'40"	163°12'42"
138	138	5 438 014,107	6 213 426,380	5 446 870,359	359 327,696	147,287	075°45'00"	143°20'40"
139	139	5 438 050,362	6 213 569,135	5 446 910,366	359 469,436	53,547	065°50'08"	189°54'53"
140	140	5 438 072,282	6 213 617,990	5 446 933,566	359 517,692	23,624	043°31'18"	202°18'50"
141	141	5 438 089,412	6 213 634,258	5 446 951,118	359 533,502	61,936	023°37'41"	199°53'36"
142	142	5 438 146,156	6 213 659,082	5 447 008,494	359 556,817	66,772	038°25'25"	165°12'16"
143	143	5 438 198,468	6 213 700,579	5 447 061,881	359 596,917	25,325	043°01'32"	175°23'53"
144	144	5 438 216,982	6 213 717,859	5 447 080,844	359 613,701	33,232	105°04'10"	117°57'21"
145	145	5 438 208,342	6 213 749,948	5 447 073,056	359 646,006	25,861	068°44'08"	216°20'03"
146	146	5 438 217,721	6 213 774,048	5 447 083,068	359 669,849	69,926	030°07'13"	218°36'55"
147	147	5 438 278,205	6 213 809,138	5 447 144,455	359 703,328	65,573	353°07'31"	216°59'42"
148	148	5 438 343,307	6 213 801,289	5 447 209,323	359 693,763	51,102	325°18'15"	207°49'16"
149	149	5 438 385,322	6 213 772,201	5 447 250,552	359 663,577	43,826	290°20'42"	214°57'34"
150	150	5 438 400,559	6 213 731,109	5 447 264,697	359 622,098	15,624	251°01'45"	219°18'56"
151	151	5 438 395,480	6 213 716,334	5 447 259,230	359 607,463	16,680	184°45'47"	246°15'58"
152	152	5 438 378,858	6 213 714,949	5 447 242,578	359 606,517	37,383	139°51'52"	224°53'55"
153	153	5 438 350,278	6 213 739,046	5 447 214,646	359 631,360	19,020	176°05'24"	143°46'28"
154	154	5 438 331,302	6 213 740,343	5 447 195,712	359 633,158	34,319	197°13'01"	158°52'23"
155	155	5 438 298,521	6 213 730,185	5 447 162,676	359 623,869	31,441	207°38'48"	169°34'13"
156	156	5 438 270,670	6 213 715,596	5 447 134,451	359 610,021	62,294	215°59'58"	171°38'49"
157	157	5 438 220,273	6 213 678,981	5 447 083,106	359 574,751	26,144	191°18'09"	204°41'49"
158	158	5 438 194,636	6 213 673,857	5 447 057,345	359 570,306	21,713	253°16'45"	118°01'24"
159	159	5 438 188,389	6 213 653,062	5 447 050,551	359 549,684	180,525	356°32'16"	076°44'29"
160	160	5 438 368,585	6 213 642,160	5 447 230,387	359 534,028	49,863	353°50'30"	182°41'46"
161	161	5 438 418,160	6 213 636,811	5 447 279,801	359 527,372	87,918	345°05'10"	188°45'20"
162	162	5 438 503,116	6 213 614,184	5 447 364,125	359 502,511	33,068	336°01'57"	189°03'14"
163	163	5 438 533,333	6 213 600,751	5 447 393,976	359 488,285	52,968	311°41'55"	204°20'02"
164	164	5 438 568,568	6 213 561,202	5 447 428,153	359 447,822	52,159	287°02'46"	204°39'09"
165	165	5 438 583,858	6 213 511,334	5 447 442,121	359 397,570	35,284	263°59'26"	203°03'20"
166	166	5 438 580,164	6 213 476,244	5 447 437,502	359 362,592	192,398	255°15'49"	188°43'37"
167	167	5 438 531,223	6 213 290,175	5 447 383,671	359 177,890	56,807	271°23'49"	163°51'59"
168	168	5 438 532,608	6 213 233,385	5 447 383,557	359 121,087	47,376	282°57'09"	168°26'41"
169	169	5 438 543,227	6 213 187,214	5 447 392,953	359 074,654	45,856	295°01'01"	167°56'07"
170	170	5 438 562,619	6 213 145,660	5 447 411,241	359 032,604	45,114	316°22'01"	158°39'00"
171	171	5 438 595,271	6 213 114,530	5 447 443,058	359 000,625	60,500	324°41'19"	171°40'42"
172	172	5 438 644,640	6 213 079,560	5 447 491,484	358 964,365	209,566	336°28'15"	168°13'04"
173	173	5 438 836,782	6 212 995,898	5 447 681,340	358 875,663	256,181	331°55'00"	184°33'15"
174	174	5 439 062,801	6 212 875,300	5 447 904,084	358 749,144	173,811	333°12'03"	178°42'57"
175	175	5 439 217,943	6 212 796,935	5 448 057,094	358 666,713	76,701	330°57'00"	182°15'03"
176	176	5 439 284,995	6 212 759,691	5 448 123,136	358 627,714	57,368	328°11'28"	182°45'32"
177	177	5 439 333,747	6 212 729,453	5 448 171,070	358 596,200	102,803	321°39'44"	186°31'44"
178	178	5 439 414,382	6 212 665,685	5 448 249,989	358 530,328	45,446	325°10'34"	176°29'10"
179	179	5 439 451,689	6 212 639,733	5 448 286,596	358 503,401	64,930	345°54'39"	159°15'55"
180	180	5 439 514,666	6 212 623,927	5 448 349,130	358 485,938	50,797	001°02'28"	164°52'11"
181	181	5 439 565,455	6 212 624,850	5 448 399,922	358 485,520	33,037	026°33'57"	154°28'31"
182	182	5 439 595,004	6 212 639,625	5 448 429,849	358 499,508	33,973	063°24'25"	143°09'32"
183	183	5 439 610,212	6 212 670,004	5 448 445,853	358 529,473	131,851	073°19'04"	170°05'22"
184	184	5 439 648,062	6 212 796,306	5 448 487,021	358 654,724	45,214	060°52'11"	192°26'53"
185	185	5 439 670,072	6 212 835,801	5 448 510,064	358 693,622	37,661	049°10'08"	191°42'02"
186	186	5 439 694,696	6 212 864,297	5 448 535,430	358 721,456	25,120	026°29'30"	202°40'39"
187	187	5 439 717,178	6 212 875,502	5 448 558,199	358 732,063	34,837	005°34'46"	200°54'44"
188	188	5 439 751,850	6 212 878,889	5 448 592,946	358 734,533	71,184	359°40'29"	185°54'16"
189	189	5 439 823,033	6 212 878,485	5 448 664,091	358 732,248	53,885	005°10'40"	174°29'49"
190	190	5 439 876,698	6 212 883,348	5 448 717,863	358 735,692	61,600	008°40'40"	176°30'01"
191	191	5 439 937,593	6 212 892,642	5 448 778,979	358 743,374	101,122	032°27'11"	156°13'29"
192	192	5 440 022,923	6 212 946,905	5 448 865,707	358 795,361	114,853	046°59'39"	165°27'32"
193	193	5 440 101,261	6 213 030,895	5 448 946,231	358 877,247	67,207	037°28'34"	189°31'04"
194	194	5 440 154,597	6 213 071,786	5 449 000,626	358 916,713	27,480	018°09'15"	199°19'20"
195	195	5 440 180,709	6 213 080,348	5 449 026,953	358 924,582	36,563	003°48'50"	194°20'25"
196	196	5 440 217,191	6 213 082,780	5 449 063,485	358 926,049	53,600	352°21'28"	191°27'22"
197	197	5 440 270,315	6 213 075,652	5 449 116,400	358 917,521	158,076	337°30'23"	194°51'06"
198	198	5 440 416,365	6 213 015,175	5 449 260,796	358 853,210	53,368	324°05'28"	193°24'55"
199	199	5 440 459,590	6 212 983,875	5 449 303,178	358 820,780	28,559	353°28'47"	150°36'41"
200	200	5 440 487,964	6 212 980,632	5 449 331,455	358 816,789	28,731	016°23'22"	157°05'25"
201	201	5 440 515,528	6 212 988,739	5 449 359,222	358 824,165	77,109	043°55'51"	152°27'31"
202	202	5 440 571,060	6 213 042,236	5 449 416,144	358 876,173	139,253	053°21'29"	170°34'22"
203	203	5 440 654,168	6 213 153,970	5 449 502,169	358 985,667	68,133	032°49'43"	200°31'46"
204	204	5 440 711,420	6 213 190,907	5 449 560,373	359 021,077	112,509	018°31'01"	194°18'42"
205	205	5 440 818,104	6 213 226,638	5 449 667,958	359 053,975	96,993	003°52'35"	194°38'26"

№ з/п	Назва точки	Координати SK63 (6)		Координати MSK-63		Відстань (м)	Дирекційні кути	Внутрішні кути
		X	Y	X	Y			
206	206	5 440 914,875	6 213 233,195	5 449 764,864	359 057,973	99,615	357°45'12"	186°07'23"
207	207	5 441 014,413	6 213 229,290	5 449 864,259	359 051,440	87,374	351°36'45"	186°08'27"
208	208	5 441 100,852	6 213 216,545	5 449 950,328	359 036,416	47,714	009°46'57"	161°49'48"
209	209	5 441 147,872	6 213 224,652	5 449 997,543	359 043,278	37,372	024°20'30"	165°26'27"
210	210	5 441 181,922	6 213 240,056	5 450 031,986	359 057,776	33,036	038°17'59"	166°02'31"
211	211	5 441 207,848	6 213 260,531	5 450 058,443	359 077,558	25,275	055°29'31"	162°48'28"
212	212	5 441 222,167	6 213 281,359	5 450 073,306	359 097,999	151,941	063°39'16"	171°50'15"
213	213	5 441 289,596	6 213 417,518	5 450 144,302	359 232,323	47,011	055°36'23"	188°02'52"
214	214	5 441 316,151	6 213 456,310	5 450 171,871	359 270,398	52,113	043°34'57"	192°01'26"
215	215	5 441 353,901	6 213 492,237	5 450 210,554	359 305,313	55,610	036°48'58"	186°45'59"
216	216	5 441 398,420	6 213 525,561	5 450 255,935	359 337,448	57,409	025°31'11"	191°17'47"
217	217	5 441 450,228	6 213 550,294	5 450 308,376	359 360,803	73,056	022°38'08"	182°53'03"
218	218	5 441 517,657	6 213 578,411	5 450 376,520	359 387,127	60,606	011°38'52"	190°59'16"
219	219	5 441 577,015	6 213 590,647	5 450 436,178	359 397,790	64,053	359°04'08"	192°34'44"
220	220	5 441 641,060	6 213 589,606	5 450 500,170	359 395,058	63,045	350°43'54"	188°20'14"
221	221	5 441 703,282	6 213 579,452	5 450 562,098	359 383,264	81,010	341°26'55"	189°16'59"
222	222	5 441 780,083	6 213 553,678	5 450 638,188	359 355,471	94,317	335°11'33"	186°15'22"
223	223	5 441 865,697	6 213 514,105	5 450 722,723	359 313,652	83,695	310°21'06"	204°50'26"
224	224	5 441 919,888	6 213 450,322	5 450 775,208	359 248,463	247,389	297°06'59"	193°14'07"
225	225	5 442 032,648	6 213 230,125	5 450 882,110	359 025,374	60,203	313°54'30"	163°12'29"
226	226	5 442 074,399	6 213 186,752	5 450 922,699	358 980,915	43,913	342°49'11"	151°05'19"
227	227	5 442 116,353	6 213 173,781	5 450 964,293	358 966,841	64,269	001°09'49"	161°39'23"
228	228	5 442 180,609	6 213 175,086	5 451 028,558	358 966,448	361,397	012°10'33"	168°59'16"
229	229	5 442 533,876	6 213 251,309	5 451 383,694	359 033,308	58,501	004°08'23"	188°02'10"
230	230	5 442 592,224	6 213 255,532	5 451 442,130	359 035,988	31,241	132°19'06"	051°49'16"
231	231	5 442 571,191	6 213 278,632	5 451 421,715	359 059,635	112,020	035°59'13"	276°19'53"
232	232	5 442 661,832	6 213 344,455	5 451 514,057	359 123,037	127,636	035°59'13"	180°00'00"
233	233	5 442 765,109	6 213 419,454	5 451 619,272	359 195,278	114,269	077°50'44"	138°08'28"
234	234	5 442 789,168	6 213 531,162	5 451 646,271	359 306,306	64,802	150°19'35"	107°31'10"
235	235	5 442 732,864	6 213 563,243	5 451 590,836	359 339,861	34,980	123°01'30"	207°18'05"
236	236	5 442 713,800	6 213 592,571	5 451 572,554	359 369,682	54,204	030°02'00"	272°59'30"
237	237	5 442 760,726	6 213 619,700	5 451 620,178	359 395,560	52,796	009°35'37"	200°26'22"
238	238	5 442 812,784	6 213 628,499	5 451 672,447	359 402,980	129,007	338°54'36"	210°41'01"
239	239	5 442 933,150	6 213 582,078	5 451 791,539	359 353,397	108,785	339°10'07"	179°44'29"
240	240	5 443 034,824	6 213 543,392	5 451 892,150	359 312,040	54,385	034°01'45"	125°08'22"
241	241	5 443 079,896	6 213 573,827	5 451 938,008	359 341,272	76,370	074°28'31"	139°33'15"
242	242	5 443 100,337	6 213 647,411	5 451 960,383	359 414,287	47,496	087°43'23"	166°45'07"
243	243	5 443 102,224	6 213 694,870	5 451 963,522	359 461,678	136,564	127°38'39"	140°04'44"
244	244	5 443 018,817	6 213 803,004	5 451 883,005	359 571,973	99,238	099°29'28"	208°09'10"
245	245	5 443 002,453	6 213 900,884	5 451 869,234	359 670,249	45,254	137°44'32"	141°44'56"
246	246	5 442 968,959	6 213 931,316	5 451 836,558	359 701,554	80,038	101°13'34"	216°30'58"
247	247	5 442 953,377	6 214 009,823	5 451 823,057	359 780,444	141,302	090°26'15"	190°47'19"
248	248	5 442 952,298	6 214 151,121	5 451 825,713	359 921,717	149,799	105°14'13"	165°12'02"
249	249	5 442 912,929	6 214 295,654	5 451 790,179	360 067,236	133,110	112°46'32"	172°27'41"
250	250	5 442 861,399	6 214 418,385	5 451 741,913	360 191,283	24,670	161°18'39"	131°27'53"
251	251	5 442 838,030	6 214 426,290	5 451 718,763	360 199,802	299,908	161°41'37"	179°37'02"
252	252	5 442 553,300	6 214 520,490	5 451 436,636	360 301,490	30,119	161°15'17"	180°26'21"
253	253	5 442 524,779	6 214 530,169	5 451 408,382	360 311,919	148,088	255°53'42"	085°21'35"
254	254	5 442 488,690	6 214 386,546	5 451 368,512	360 169,303	65,030	173°44'55"	262°08'46"
255	255	5 442 424,047	6 214 393,627	5 451 304,082	360 178,089	33,339	271°14'58"	082°29'57"
256	256	5 442 424,774	6 214 360,296	5 451 303,928	360 144,751	30,051	301°37'25"	149°37'33"
257	257	5 442 440,531	6 214 334,707	5 451 319,003	360 118,756	67,246	324°50'56"	156°46'29"
258	258	5 442 495,514	6 214 295,991	5 451 372,941	360 078,602	104,205	058°43'34"	086°07'22"
259	259	5 442 549,610	6 214 385,055	5 451 429,369	360 166,203	30,465	011°29'34"	227°14'00"
260	260	5 442 579,464	6 214 391,125	5 451 459,371	360 171,482	37,955	007°21'35"	184°07'59"
261	261	5 442 617,106	6 214 395,987	5 451 497,126	360 175,348	32,206	324°22'47"	222°58'48"
262	262	5 442 643,286	6 214 377,230	5 451 522,800	360 155,906	59,588	312°15'52"	192°06'56"
263	263	5 442 683,362	6 214 333,132	5 451 561,695	360 110,766	127,802	289°18'18"	202°57'34"
264	264	5 442 725,613	6 214 212,516	5 451 600,741	359 989,078	95,354	255°14'47"	214°03'31"
265	265	5 442 701,330	6 214 120,306	5 451 574,031	359 897,545	174,198	179°51'40"	255°23'07"
266	266	5 442 527,133	6 214 120,728	5 451 399,916	359 902,569	63,620	175°13'43"	184°37'57"
267	267	5 442 463,733	6 214 126,020	5 451 336,681	359 909,534	49,011	160°00'21"	195°13'22"
268	268	5 442 417,676	6 214 142,778	5 451 291,085	359 927,502	59,253	160°00'25"	179°59'56"
269	269	5 442 361,994	6 214 163,037	5 451 235,961	359 949,225	74,990	147°28'25"	192°32'00"
270	270	5 442 298,767	6 214 203,358	5 451 173,825	359 991,201	81,434	085°32'28"	241°55'57"
271	271	5 442 305,098	6 214 284,546	5 451 182,299	360 072,192	42,262	218°08'27"	047°24'01"
272	272	5 442 271,859	6 214 258,445	5 451 148,383	360 046,979	51,656	129°13'52"	268°54'35"
273	273	5 442 239,189	6 214 298,458	5 451 116,784	360 087,840	24,136	180°33'11"	128°40'41"
274	274	5 442 215,054	6 214 298,225	5 451 092,652	360 088,244	58,506	103°45'04"	256°48'08"
275	275	5 442 201,147	6 214 355,054	5 451 080,253	360 145,420	90,660	234°00'07"	049°44'57"
276	276	5 442 147,861	6 214 281,707	5 451 025,050	360 073,508	115,382	161°28'59"	252°31'08"

№ з/п	Назва точки	Координати SK63(6)		Координати MSK-63		Відстань (м)	Дирекційні кути	Внутрішні кути
		X	Y	X	Y			
277	277	5 442 038,452	6 214 318,351	5 450 916,653	360 113,029	61,745	226°33'52"	114°55'06"
278	278	5 441 996,000	6 214 273,515	5 450 873,033	360 069,331	27,044	186°41'05"	219°52'48"
279	279	5 441 969,140	6 214 270,367	5 450 846,101	360 066,894	15,122	204°47'14"	161°53'50"
351	351	5 441 617,618	6 214 598,773	5 450 503,397	360 404,464	7,031	346°55'49"	151°48'22"
352	352	5 441 624,467	6 214 597,183	5 450 510,201	360 402,693	9,732	354°21'03"	172°34'46"
353	353	5 441 634,152	6 214 596,225	5 450 519,857	360 401,480	14,827	311°43'39"	222°37'24"
354	354	5 441 644,021	6 214 585,159	5 450 529,430	360 390,157	22,287	267°11'29"	224°32'10"
355	355	5 441 642,929	6 214 562,899	5 450 527,750	360 367,934	14,957	306°56'31"	140°14'59"
356	356	5 441 651,918	6 214 550,945	5 450 536,420	360 355,747	32,568	244°07'50"	242°48'41"
357	357	5 441 637,708	6 214 521,641	5 450 521,441	360 326,830	16,471	233°47'38"	190°20'12"
358	358	5 441 627,979	6 214 508,351	5 450 511,365	360 313,802	65,318	323°35'37"	090°12'01"
359	359	5 441 680,549	6 214 469,584	5 450 562,890	360 273,660	13,750	004°58'39"	138°36'58"
360	360	5 441 694,247	6 214 470,777	5 450 576,614	360 274,491	67,337	075°50'10"	109°08'29"
361	361	5 441 710,724	6 214 536,067	5 450 594,809	360 339,321	31,001	113°59'37"	141°50'33"
362	362	5 441 698,118	6 214 564,389	5 450 582,956	360 367,966	23,603	052°43'38"	241°15'59"
363	363	5 441 712,412	6 214 583,171	5 450 597,741	360 386,363	20,580	008°36'36"	224°07'01"
364	364	5 441 732,760	6 214 586,252	5 450 618,162	360 388,906	28,171	053°12'03"	135°24'33"
365	365	5 441 749,635	6 214 608,810	5 450 635,627	360 411,009	24,083	116°25'55"	116°46'08"
366	366	5 441 738,915	6 214 630,375	5 450 625,481	360 432,849	29,137	087°51'15"	208°34'40"
367	367	5 441 740,006	6 214 659,492	5 450 627,341	360 461,927	26,963	033°18'36"	234°32'39"
368	368	5 441 762,539	6 214 674,299	5 450 650,256	360 476,133	29,298	001°56'39"	211°21'56"
369	369	5 441 791,820	6 214 675,293	5 450 679,551	360 476,353	17,926	019°30'52"	162°25'47"
370	370	5 441 808,716	6 214 681,281	5 450 696,599	360 481,893	25,846	002°14'46"	197°16'06"
371	371	5 441 834,542	6 214 682,294	5 450 722,441	360 482,223	16,756	323°05'43"	219°09'04"
372	372	5 441 847,941	6 214 672,232	5 450 735,569	360 471,811	23,981	225°50'35"	277°15'08"
373	373	5 441 831,235	6 214 655,027	5 450 718,415	360 455,053	25,736	225°50'38"	179°59'57"
374	374	5 441 813,307	6 214 636,563	5 450 700,006	360 437,070	41,081	265°46'43"	140°03'55"
375	375	5 441 810,283	6 214 595,593	5 450 695,901	360 396,195	24,026	195°25'18"	250°21'25"
376	376	5 441 787,122	6 214 589,204	5 450 672,580	360 390,420	32,515	269°34'18"	105°50'59"
377	377	5 441 786,879	6 214 556,690	5 450 671,479	360 357,925	47,784	358°30'38"	091°03'40"
378	378	5 441 834,647	6 214 555,448	5 450 719,195	360 355,421	33,716	286°40'46"	251°49'52"
379	379	5 441 844,324	6 214 523,151	5 450 728,014	360 322,881	28,371	311°30'38"	155°10'08"
380	380	5 441 863,127	6 214 501,906	5 450 746,248	360 301,147	13,526	001°03'17"	130°27'21"
381	381	5 441 876,651	6 214 502,155	5 450 759,774	360 301,039	20,939	063°36'45"	117°26'33"
382	382	5 441 885,957	6 214 520,912	5 450 769,571	360 319,543	59,462	133°11'24"	110°25'20"
383	383	5 441 845,260	6 214 564,265	5 450 730,036	360 363,955	30,993	062°50'44"	250°20'40"
384	384	5 441 859,405	6 214 591,842	5 450 744,904	360 391,148	19,136	088°30'53"	154°19'50"
385	385	5 441 859,901	6 214 610,972	5 450 745,906	360 410,257	11,017	050°03'48"	218°27'06"
386	386	5 441 866,973	6 214 619,419	5 450 753,198	360 418,514	33,806	006°58'04"	223°05'44"
387	387	5 441 900,529	6 214 623,520	5 450 786,849	360 421,727	29,841	323°45'55"	223°12'09"
388	388	5 441 924,599	6 214 605,881	5 450 810,443	360 403,459	48,177	061°32'51"	082°13'04"
389	389	5 441 947,552	6 214 648,239	5 450 834,506	360 445,195	28,828	115°45'54"	125°46'57"
390	390	5 441 935,021	6 214 674,201	5 450 822,666	360 471,478	53,279	073°35'35"	222°10'20"
391	391	5 441 950,070	6 214 725,310	5 450 839,060	360 522,171	363,002	161°24'50"	092°10'45"
392	392	5 441 606,000	6 214 841,010	5 450 498,184	360 646,917	500,004	161°29'01"	179°55'49"
393	393	5 441 131,880	6 214 999,800	5 450 028,449	360 818,173	77,353	227°22'43"	114°06'18"
394	394	5 441 079,500	6 214 942,880	5 449 974,587	360 762,658	70,888	160°32'21"	246°50'21"
395	395	5 441 012,662	6 214 966,497	5 449 908,399	360 788,032	74,463	097°24'04"	243°08'17"
396	396	5 441 003,070	6 215 040,340	5 449 900,761	360 862,100	65,025	163°01'11"	114°22'53"
397	397	5 440 940,880	6 215 059,330	5 449 839,097	360 882,726	319,839	161°37'06"	181°24'05"
398	398	5 440 637,360	6 215 160,190	5 449 538,362	360 991,565	296,379	174°43'01"	166°54'05"
399	399	5 440 342,240	6 215 187,480	5 449 244,082	361 026,639	15,000	180°18'20"	174°24'41"
400	400	5 440 327,240	6 215 187,400	5 449 229,086	361 026,956	654,989	180°46'11"	179°32'09"
401	401	5 439 672,310	6 215 178,600	5 448 574,186	361 035,457	170,839	178°46'57"	181°59'14"
402	402	5 439 501,510	6 215 182,230	5 448 403,551	361 043,596	121,331	177°02'01"	181°44'56"
403	403	5 439 380,342	6 215 188,509	5 448 282,598	361 053,073	54,114	177°02'03"	179°59'58"
404	404	5 439 326,300	6 215 191,309	5 448 228,651	361 057,299	62,814	177°02'00"	180°00'03"
405	405	5 439 263,570	6 215 194,560	5 448 166,033	361 062,205	206,715	159°06'46"	197°55'14"
406	406	5 439 070,440	6 215 268,260	5 447 974,927	361 140,977	239,016	150°44'59"	188°21'47"
407	407	5 438 861,900	6 215 385,050	5 447 769,555	361 263,230	173,444	139°50'53"	190°54'06"
408	408	5 438 729,330	6 215 496,890	5 447 639,993	361 378,528	203,774	134°10'01"	185°40'52"
409	409	5 438 587,350	6 215 643,060	5 447 501,931	361 528,393	400,001	131°59'51"	182°10'10"
410	410	5 438 319,710	6 215 940,330	5 447 242,252	361 832,618	401,436	131°35'16"	180°24'35"
411	411	5 438 053,250	6 216 240,580	5 446 983,825	362 139,790	399,959	132°10'29"	179°24'47"
412	412	5 437 784,720	6 216 536,990	5 446 723,219	362 443,176	599,807	131°52'13"	180°18'16"
413	413	5 437 384,380	6 216 983,640	5 446 334,812	362 900,224	82,579	132°38'47"	179°13'27"
414	414	5 437 328,435	6 217 044,381	5 446 280,491	362 962,418	87,119	131°52'21"	180°46'26"
415	415	5 437 270,285	6 217 109,253	5 446 224,074	363 028,801	330,311	132°00'20"	179°52'01"
416	416	5 437 049,240	6 217 354,700	5 446 009,588	363 279,990	999,998	131°58'29"	180°01'52"

№ з/п	Назва точки	Координати SK63(6)		Координати MSK-63		Відстань (м)	Дирекційні кути	Внутрішні кути
		X	Y	X	Y			
417	417	5 436 380,440	6 218 098,140	5 445 360,663	364 040,803	499,997	131°51'34"	180°06'55"
418	418	5 436 046,790	6 218 470,530	5 445 036,961	364 421,859	100,343	131°58'57"	179°52'37"
419	419	5 435 979,670	6 218 545,120	5 444 971,835	364 498,193	192,065	132°12'52"	179°46'05"
420	1	5 435 850,620	6 218 687,370	5 444 846,593	364 643,797			
422	422	5 441 043,126	6 214 907,541	5 449 937,294	360 728,293	50,365	356°53'46"	266°08'27"
423	423	5 441 093,417	6 214 904,814	5 449 987,493	360 724,239	42,431	268°21'47"	268°31'59"
424	424	5 441 092,205	6 214 862,400	5 449 985,160	360 681,872	54,201	174°13'33"	274°08'14"
425	425	5 441 038,279	6 214 867,853	5 449 931,400	360 688,748	39,983	083°02'14"	271°11'20"
						35 987, 771		76140°00'04 "

Площа ділянки $S=2554,9553$ (га), з ймовірною похибкою 0,0077

Обчислив сертифікований інженер-землевпорядник

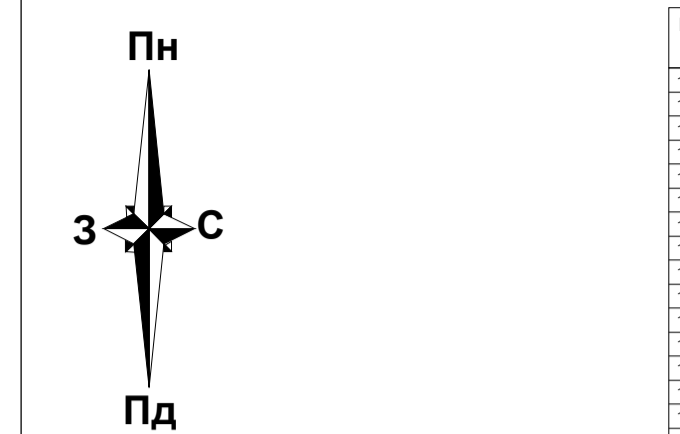


А. І. Старунський

КАДАСТРОВИЙ ПЛАН ЗЕМЕЛЬНОЇ ДІЛАНКИ

Кадастровий номер 6322884500:02:005:

Діл. №11



КООРДИНАТИ ПОВОРОТНИХ ТОЧОК МЕЖ ЗЕМЕЛЬНОЇ ДІЛАНКИ

Table with columns: № точки, Назва, Відстань (м), Координати СК63(6) (м), Координати МСК-63 (м). Lists boundary points and coordinates for the plot.

Main table with columns: №, Назва, Відстань (м), Координати СК63(6) (м), Координати МСК-63 (м). Contains the primary boundary data for the plot.

Table with columns: №, Назва, Відстань (м), Координати СК63(6) (м), Координати МСК-63 (м). Additional boundary data for the plot.

Table with columns: №, Назва, Відстань (м), Координати СК63(6) (м), Координати МСК-63 (м). Further boundary data for the plot.

ТАБЛИЦЯ КООРДАТ меж зон об'ємних (01_05) система координат СК63

Table with columns: №, X, Y, Довжина. Lists coordinates for the intersection of zones.

Table with columns: №, X, Y, Довжина. Further coordinates and dimensions for the intersection.

ТАБЛИЦЯ КООРДАТ меж зон об'ємних (05_02) система координат СК63

Table with columns: №, X, Y, Довжина. Coordinates and dimensions for the second zone intersection.

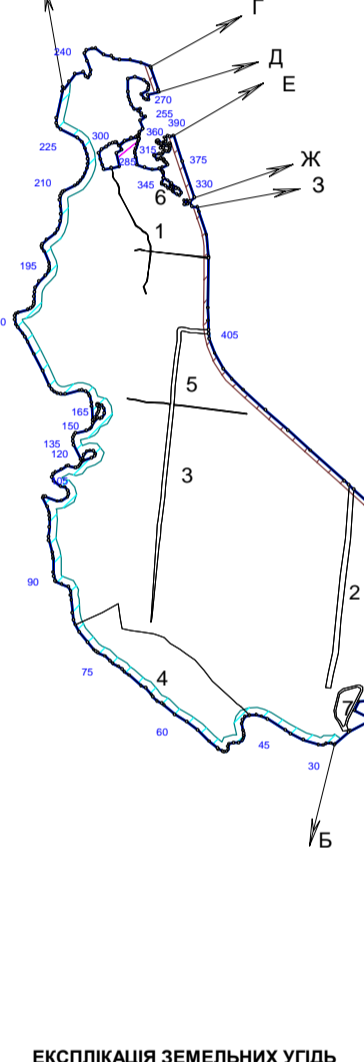
ТАБЛИЦЯ КООРДАТ меж зон об'ємних (01_03) система координат СК63

Table with columns: №, X, Y, Довжина. Coordinates and dimensions for the first zone intersection.

Table with columns: №, X, Y, Довжина. Further coordinates and dimensions for the first zone intersection.

ТАБЛИЦЯ КООРДАТ меж зон об'ємних (05_02) система координат СК63

Table with columns: №, X, Y, Довжина. Coordinates and dimensions for the second zone intersection.



ЕКСПЛІКАЦІЯ ЗЕМІЛЬНИХ ДІЛАНКАХ

Table with columns: №, Код угіддя, Назва угіддя, Площа (га), 2390,0000, 2102,8417, 107,8064, 1,9584, 138,4442, 18,4049, 20,5444.

ПЕРЕЛІК ОБМЕЖЕУ В ВИКОРИСТАННІ ЗЕМЕЛЬНОЇ ДІЛАНКИ

Обмеження встановлено згідно з Переліком обмежень щодо використання земельних ділянок, додаток 6 до Порядку, затвердженого Постановою КМУ № 1051 від 17.10.2012 р.

Table with columns: Умовне позначення, Код обмеження, Назва обмеження, Основні законодавчі акти, Площа, га.

ОПИС СУМІЖНИХ ЗЕМЛЕПІСІВЧІВ

Table with columns: Назва обмеження, Площа, га, 147,3409. Lists neighboring plots and their owners.

Площа = 1720,0000 га, Периметр = 196227,20 м. Includes information about the cadastral plan and its scale.

Харківська обласна державна адміністрація, на території Оскільської селищної територіальної громади Ізюмського району Харківської області. Includes official stamps and signatures.

ПЕРЕЛІК ОБМЕЖЕНЬ
у використанні земельної ділянки

98

№ 11 площею 2554.9553 га.

від «__» _____ 2021 р.

Оскільська сільська територіальна громада

Згідно з Переліком обмежень щодо використання земельних ділянок, додатка 6 Порядку ведення
Державного земельного кадастру, затвердженого Постановою КМУ № 1051 від 17.10.2012 р.

Код	Назва	Площа, га	Код	Назва	Площа, га
1	Охоронна зона	0	6.06	Історико-культурне обмеження	0
1.01	Охоронна зона навколо території та об'єкта природно-заповідного фонду	0	06.06.1	Буферна зона об'єкта всесвітньої спадщини	0
1.02	Зона охорони пам'ятки культурної спадщини	0	06.06.2	Історичний ареал населеного місця	0
01.02.1	Охоронна зона пам'ятки культурної спадщини	0	06.06.3	Охоронювана археологічна територія	0
01.02.2	Зона регулювання забудови	0	06.06.4	Історико-культурний заповідник	0
01.02.3	Зона охоронюваного ландшафту	0	06.06.5	Історико-культурна заповідна територія	0
01.02.4	Зона охорони археологічного культурного шару	0	7	Земельні сервітути	0
1.03	Охоронна зона навколо (уздовж) об'єкта транспорту	49.0908	7.01	Право проходу та проїзду на велосипеді	0
01.03.1	Санітарно-захисна зона навколо об'єкта транспорту	0	7.02	Право проїзду на транспортному засобі по наявному шляху	0
1.04	Охоронна зона навколо (уздовж) об'єкта зв'язку	0	7.03	Право прокладення та експлуатації ліній електропередачі, зв'язку, трубопроводів, інших лінійних комунікацій	0
01.04.1	Охоронна зона навколо (уздовж) об'єкта електрозв'язку	0	7.04	Право прокладати на свою земельну ділянку водопровід із чужої природної водойми або через чужу земельну ділянку	0
01.04.2	Санітарно-захисна зона навколо (уздовж) об'єкта електрозв'язку	0	7.05	Право відводу води із своєї земельної ділянки на сусідню або через сусідню земельну ділянку	0
1.05	Охоронна зона навколо (уздовж) об'єкта енергетичної системи	0.1129	7.06	Право забору води з природної водойми, розташованої на сусідній земельній ділянці, та право проходу до природної водойми	0
01.05.1	Санітарно-захисна зона навколо (уздовж) об'єкта енергетичної системи	0	7.07	Право поїти свою худобу із природної водойми, розташованої на сусідній земельній ділянці, та право прогону худоби до природної водойми	0
1.06	Охоронна зона навколо об'єкта гідрометеорологічної діяльності	0	7.08	Право прогону худоби по наявному шляху	0
1.07	Охоронна зона навколо геодезичного пункту	0	7.09	Право встановлення будівельних розташувань та складування будівельних матеріалів з метою ремонту будівель та споруд	0
1.08	Охоронна зона навколо інженерних комунікацій	0	7.1	Інші земельні сервітути	0
01.08.1	Санітарно-захисні смуги навколо інженерних комунікацій	0	8	Право користування чужою земельною ділянкою для забудови (суперфіцій)	0
1.09	Охоронна зона навколо промислового об'єкта	0	9	Право користування чужою земельною ділянкою для сільськогосподарських потреб (емфітевзис)	0
01.09.1	Санітарно-захисна смуга навколо промислового об'єкта	0	10	Території та об'єкти природно-заповідного фонду	0
2	Зона санітарної охорони	0	10.01	Національні природні парки	0
2.01	Зона санітарної охорони джерел та об'єктів централізованого питного водопостачання	0	10.02	Біосферні заповідники	0
02.01.1	Перший пояс зони санітарної охорони джерел та об'єктів централізованого питного водопостачання (суворого режиму)	0	10.03	Регіональні ландшафтні парки	0
02.01.2	Другий пояс зони санітарної охорони джерел та об'єктів централізованого питного водопостачання (обмеження)	0	10.04	Заказники	0
02.01.3	Третій пояс зони санітарної охорони джерел та об'єктів централізованого питного водопостачання (спостереження)	0	10.05	Пам'ятки природи	0
02.01.4	Санітарно-захисна смуга об'єкта водопостачання	0	10.06	Заповідні урочища	0
2.02	Округ санітарної охорони курортів	0	10.07	Парки-пам'ятки садово-паркового мистецтва	0
02.02.1	Перша зона округу санітарної охорони курорту (зона суворого режиму)	0	10.08	Заповідні зони національних природних парків	0
02.02.2	Друга зона округу санітарної охорони курорту (зона обмежень)	0	10.09	Зони регульованої рекреації національних природних парків	0
02.02.3	Третя зона округу санітарної охорони курорту (зона спостережень)	0	10.1	Зони стаціонарної рекреації національних природних парків	0
3	Санітарні зони, відстані, розриви	0	10.11	Господарські зони національних природних парків	0
3.01	Санітарно-захисна зона навколо об'єкта	0	10.12	Заповідні зони біосферних заповідників	0
3.02	Санітарна відстань (розрив) від об'єкта	0	10.13	Буферні зони біосферних заповідників	0
4	Зона особливого режиму використання земель	0	10.14	Зони антропогенних ландшафтів біосферних заповідників	0
4.01	Прикордонна смуга	0	10.15	Зони регульованого заповідного режиму біосферних заповідників	0
4.02	Зона особливого режиму використання земель навколо військової частини, інших військових формувань	0	10.16	Заповідні зони регіональних ландшафтних парків	0
4.03	Зона особливого режиму використання земель навколо військових об'єктів	0	10.17	Зони регульованої рекреації регіональних ландшафтних парків	0
5	Водоохоронне обмеження	0	10.18	Зони стаціонарної рекреації регіональних ландшафтних парків	0
5.01	Водоохоронна зона	0	10.19	Господарські зони регіональних ландшафтних парків	0
5.02	Прибережна захисна смуга вздовж річок, навколо водойм та на островах	147.3409	10.2	Заповідні зони парків-пам'яток садово-паркового мистецтва	0
5.03	Прибережна захисна смуга вздовж морів, морських заток і лиманів та на островах у внутрішніх морських водах	0	10.21	Експозиційні зони парків-пам'яток садово-паркового мистецтва	0
5.04	Берегова смуга водних шляхів	0	10.22	Наукові зони парків-пам'яток садово-паркового мистецтва	0
5.05	Смуга відведення	0	10.23	Адміністративно-господарські зони парків-пам'яток садово-паркового мистецтва	0
5.06	Пляжна зона	0	10.24	Охоронні зони територій та об'єктів природно-заповідного фонду	0
6	Інше обмеження	0	10.25	Території, зарезервовані з метою наступного заповідання	0
6.01	Зона особливого режиму забудови	0	10.26	Природний заповідник	0
06.01.1	Території в червоних лініях	0	10.27	Ботанічний сад	0
06.01.2	Території в зелених лініях	0	10.28	Заповідна зона ботанічного саду	0
06.01.3	Території в блакитних лініях	0	10.29	Експозиційна зона ботанічного саду	0
06.01.4	Території в жовтих лініях	0	10.3	Наукова зона ботанічного саду	0
06.01.5	Території в лініях регулювання забудови	0	10.31	Адміністративно-господарська зона ботанічного саду	0
6.02	Територія, що зазнала радіоактивного забруднення внаслідок Чорнобильської катастрофи	0	10.32	Дендрологічний парк	0
06.02.1	Зона відчуження	0	10.33	Заповідна зона дендрологічного парку	0
06.02.2	Зона безумовного (обов'язкового) відселення	0	10.34	Експозиційна зона дендрологічного парку	0
06.02.3	Зона гарантованого добровільного відселення	0	10.35	Наукова зона дендрологічного парку	0
6.03	Зона надзвичайної екологічної ситуації	0	10.36	Адміністративно-господарська зона дендрологічного парку	0
6.04	Умова додержання природоохоронних вимог або виконання визначених робіт	0	10.37	Зоологічний парк	0
6.05	Авіаційне, радіолокаційне обмеження	0	10.38	Експозиційна зона зоологічного парку	0
06.05.1	Зона обмеження забудови від радіотехнічних, радіолокаційних об'єктів	0	10.39	Наукова зона зоологічного парку	0
06.05.2	Поверхня обмеження забудови	0	10.4	Рекреаційна зона зоологічного парку	0
06.05.3	Зона обмежень забудови щодо умов авіаційного шуму	0	10.41	Господарська зона зоологічного парку	0
06.05.4	Захисна зона аеронавігаційного обладнання	0	11	Території, до складу яких входять земельні ділянки, необхідні для розміщення об'єктів, щодо яких відповідно до закону може здійснюватися примусове відчуження земельних ділянок з мотивів суспільної необхідності	0
06.05.5	Смуга повітряних підходів	0	12	Території, до складу яких входять земельні ділянки, необхідні для здійснення заборони за зміну цільового призначення земельної ділянки, ландшафту	0
			13	Території, до складу яких входять земельні ділянки, необхідні для здійснення окремих видів діяльності	0
			14	Інші зв'язки щодо утримання та збереження пожезахисних лісових смуг	0

Виконав



Старунський

ВІДОМІСТЬ
про обчислення площі земельної ділянки
система координат МСК-63
Харківська обласна державна адміністрація
на території Оскільської сільської територіальної громади Ізюмського району Харківської області
для ведення лісового господарства і пов'язаних з ним послуг

№	Назва	X	Y	Відстань (м)	Дирек. кути	Внутр. кути
1	1	5 443 771,974	365 840,436	110,35	278°26'31"	174°42'40"
2	2	5 443 788,174	365 731,281	103,83	278°26'26"	180°00'04"
3	3	5 443 803,414	365 628,580	157,18	272°45'19"	185°41'07"
4	4	5 443 810,970	365 471,580	173,10	272°45'18"	180°00'01"
5	5	5 443 819,290	365 298,680	119,41	310°45'29"	141°59'49"
6	6	5 443 897,246	365 208,233	164,33	274°27'03"	216°18'26"
7	7	5 443 909,999	365 044,394	165,87	274°27'03"	180°00'00"
8	8	5 443 922,871	364 879,029	99,08	011°29'01"	082°58'03"
9	9	5 444 019,970	364 898,755	102,59	011°29'01"	180°00'00"
10	10	5 444 120,505	364 919,179	46,48	288°05'23"	263°23'38"
11	11	5 444 134,938	364 874,994	79,44	018°05'32"	089°59'51"
12	12	5 444 210,451	364 899,664	72,58	007°06'27"	190°59'05"
13	13	5 444 282,478	364 908,645	149,36	000°48'02"	186°18'25"
14	14	5 444 431,824	364 910,732	179,98	000°48'04"	179°59'59"
15	15	5 444 611,782	364 913,248	77,25	114°12'44"	066°35'20"
16	16	5 444 580,102	364 983,699	33,16	054°07'21"	240°05'23"
17	17	5 444 599,533	365 010,564	57,31	016°43'51"	217°23'30"
18	18	5 444 654,420	365 027,063	145,64	097°55'19"	098°48'32"
19	19	5 444 634,347	365 171,315	163,29	097°55'19"	180°00'00"
20	20	5 444 611,842	365 333,042	24,75	020°32'04"	257°23'16"
21	21	5 444 635,018	365 341,723	124,53	091°07'47"	109°24'17"
22	22	5 444 632,563	365 466,225	163,35	091°07'50"	179°59'57"
23	23	5 444 629,340	365 629,541	117,45	091°07'53"	179°59'57"
24	24	5 444 627,021	365 746,969	111,34	091°51'18"	179°16'35"
25	25	5 444 623,417	365 858,252	114,83	091°51'15"	180°00'03"
26	26	5 444 619,702	365 973,017	122,37	100°51'05"	171°00'09"
27	27	5 444 596,665	366 093,195	73,03	101°42'55"	179°08'10"
28	28	5 444 581,837	366 164,700	155,67	127°37'55"	154°05'00"
29	29	5 444 486,789	366 287,980	79,72	105°05'32"	202°32'23"
30	30	5 444 466,033	366 364,947	199,59	109°16'47"	175°48'45"
31	31	5 444 400,133	366 553,341	101,59	108°12'07"	181°04'41"
32	32	5 444 368,400	366 649,847	47,22	098°48'45"	189°23'22"
33	33	5 444 361,166	366 696,509	24,55	098°48'44"	180°00'00"
34	34	5 444 357,405	366 720,769	95,19	184°58'23"	093°50'21"
35	35	5 444 262,573	366 712,517	88,37	190°08'15"	174°50'08"
36	36	5 444 175,578	366 696,962	140,90	226°29'58"	143°38'17"
37	37	5 444 078,586	366 594,756	131,19	226°29'58"	179°59'59"
38	38	5 443 988,282	366 499,597	196,29	233°11'48"	173°18'10"
39	39	5 443 870,689	366 342,426	196,48	233°11'50"	179°59'59"
40	40	5 443 752,987	366 185,107	182,87	273°09'11"	140°02'39"
41	41	5 443 763,045	366 002,516	162,39	273°09'12"	179°59'59"
				4853,84		7020°00'00"

Площа ділянки S=128,0000 (га), з ймовірною похибкою 0,0062 (гек)

Обчислив сертифікований інженер-землевпорядник



А. І. Струнський

ВІДОМІСТЬ

про обчислення площі земельної ділянки

система координат SK63(6)

Харківська обласна державна адміністрація

на території Оскільської сільської територіальної громади Ізюмського району Харківської області

для ведення лісового господарства і пов'язаних з ним послуг

№	Назва	X	Y	Відстань (м)	Дирек. кути	Внутр. кути
1	1	5 434 744,723	6 219 855,244	110,35	279°57'12"	174°42'41"
2	2	5 434 763,797	6 219 746,553	103,83	279°57'14"	179°59'58"
3	3	5 434 781,744	6 219 644,288	157,18	274°16'08"	185°41'05"
4	4	5 434 793,444	6 219 487,541	173,10	274°16'07"	180°00'01"
5	5	5 434 806,328	6 219 314,920	119,41	312°16'19"	141°59'48"
6	6	5 434 886,650	6 219 226,560	164,34	275°57'51"	216°18'27"
7	7	5 434 903,726	6 219 063,113	165,87	275°57'53"	179°59'59"
8	8	5 434 920,962	6 218 898,143	99,09	012°59'44"	082°58'09"
9	9	5 435 017,511	6 218 920,425	102,59	012°59'45"	179°59'59"
10	10	5 435 117,476	6 218 943,496	46,48	289°36'14"	263°23'30"
11	11	5 435 133,072	6 218 899,707	79,44	019°36'16"	089°59'59"
12	12	5 435 207,910	6 218 926,362	72,59	008°37'08"	190°59'08"
13	13	5 435 279,678	6 218 937,240	149,37	002°18'48"	186°18'20"
14	14	5 435 428,923	6 218 943,269	179,98	002°18'48"	180°00'00"
15	15	5 435 608,761	6 218 950,534	77,25	115°43'35"	066°35'13"
16	16	5 435 575,229	6 219 020,126	33,16	055°37'59"	240°05'36"
17	17	5 435 593,945	6 219 047,494	57,31	018°14'34"	217°23'26"
18	18	5 435 648,379	6 219 065,436	145,64	099°26'10"	098°48'24"
19	19	5 435 624,501	6 219 209,110	163,29	099°26'10"	180°00'00"
20	20	5 435 597,730	6 219 370,190	24,75	022°02'47"	257°23'23"
21	21	5 435 620,670	6 219 379,480	124,53	092°38'39"	109°24'08"
22	22	5 435 614,925	6 219 503,875	163,35	092°38'39"	180°00'00"
23	23	5 435 607,389	6 219 667,052	117,45	092°38'40"	179°59'59"
24	24	5 435 601,970	6 219 784,380	111,34	093°21'59"	179°16'41"
25	25	5 435 595,432	6 219 895,531	114,83	093°21'58"	180°00'01"
26	26	5 435 588,690	6 220 010,160	122,37	102°21'48"	171°00'10"
27	27	5 435 562,490	6 220 129,690	73,03	103°13'39"	179°08'09"
28	28	5 435 545,780	6 220 200,780	155,67	129°08'40"	154°04'59"
29	29	5 435 447,510	6 220 321,510	79,72	106°36'18"	202°32'22"
30	30	5 435 424,729	6 220 397,903	199,59	110°47'30"	175°48'48"
31	31	5 435 353,880	6 220 584,495	101,59	109°42'50"	181°04'40"
32	32	5 435 319,611	6 220 680,131	47,22	100°19'29"	189°23'21"
33	33	5 435 311,148	6 220 726,586	24,55	100°19'28"	180°00'01"
34	34	5 435 306,748	6 220 750,739	95,19	186°29'09"	093°50'19"
35	35	5 435 212,164	6 220 739,986	88,38	191°38'59"	174°50'10"
36	36	5 435 125,607	6 220 722,140	140,91	228°00'38"	143°38'21"
37	37	5 435 031,341	6 220 617,408	131,19	228°00'40"	179°59'58"
38	38	5 434 943,576	6 220 519,897	196,30	234°42'29"	173°18'11"
39	39	5 434 830,165	6 220 359,673	196,48	234°42'29"	180°00'00"
40	40	5 434 716,649	6 220 199,300	182,87	274°39'53"	140°02'37"
41	41	5 434 731,521	6 220 017,034	162,33	274°39'54"	179°59'59"
				4853,91		7020°00'00"

Площа ділянки S=128,0000 (га), з ймовірною похибкою ±0,0052 (га)

Обчислив сертифікований інженер-землевпорядник



Старунський

ПЕРЕЛІК ОБМЕЖЕНЬ
у використанні земельної ділянки
№12 площею 128.0000 га.

від «___» _____ 2021 р.

Оскільська сільська територіальна громада

Згідно з Переліком обмежень щодо використання земельних ділянок, додатка 6 Порядку ведення
Державного земельного кадастру, затвердженого Постановою КМУ № 1051 від 17.10.2012 р.

Код	Назва	Площа, га	Код	Назва	Площа, га
1	Охоронна зона	0	6.06	Історико-культурне обмеження	0
1.01	Охоронна зона навколо території та об'єкта природно-заповідного фонду	0	06.06.1	Буферна зона об'єкта всесвітньої спадщини	0
1.02	Зона охорони пам'ятки культурної спадщини	0	06.06.2	Історичний ареал населеного місця	0
01.02.1	Охоронна зона пам'ятки культурної спадщини	0	06.06.3	Охоронювана археологічна територія	0
01.02.2	Зона регулювання забудови	0	06.06.4	Історико-культурний заповідник	0
01.02.3	Зона охоронюваного ландшафту	0	06.06.5	Історико-культурна заповідна територія	0
01.02.4	Зона охорони археологічного культурного шару	0	7	Земельні сервітути	0
1.03	Охоронна зона навколо (уздовж) об'єкта транспорту	7,5262	7.01	Право проходу та проїзду на велосипеді	0
01.03.1	Санітарно-захисна зона навколо (уздовж) об'єкта транспорту	0	7.02	Право проїзду на транспортному засобі по наявному шляху	0
1.04	Охоронна зона навколо (уздовж) об'єкта зв'язку	0	7.03	Право прокладення та експлуатації ліній електропередачі, зв'язку, трубопроводів, інших лінійних комунікацій	0
01.04.1	Охоронна зона навколо (уздовж) об'єкта електрозв'язку	0	7.04	Право прокладати на свою земельну ділянку водопровід із чужої природної водойми або через чужу земельну ділянку	0
01.04.2	Санітарно-захисна зона навколо (уздовж) об'єкта електрозв'язку	0	7.05	Право відводу води із своєї земельної ділянки на сусідню або через сусідню земельну ділянку	0
1.05	Охоронна зона навколо (уздовж) об'єкта енергетичної системи	0	7.06	Право забору води з природної водойми, розташованої на сусідній земельній ділянці, та право проходу до природної водойми	0
01.05.1	Санітарно-захисна зона навколо (уздовж) об'єкта енергетичної системи	0	7.07	Право поїти свою худобу із природної водойми, розташованої на сусідній земельній ділянці, та право прогону худоби до природної водойми	0
1.06	Охоронна зона навколо об'єкта гідрометеорологічної діяльності	0	7.08	Право прогону худоби по наявному шляху	0
1.07	Охоронна зона навколо геодезичного пункту	0	7.09	Право встановлення будівельних розташувань та складування будівельних матеріалів з метою ремонту будівель та споруд	0
1.08	Охоронна зона навколо інженерних комунікацій	0	7.1	Інші земельні сервітути	0
01.08.1	Санітарно-захисні смуги навколо інженерних комунікацій	0	8	Право користування чужою земельною ділянкою для забудови (суперффіцій)	0
1.09	Охоронна зона навколо промислового об'єкта	0	9	Право користування чужою земельною ділянкою для сільськогосподарських потреб (емфітевзис)	0
01.09.1	Санітарно-захисна смуга навколо промислового об'єкта	0	10	Території та об'єкти природно-заповідного фонду	0
2	Зона санітарної охорони	0	10.01	Національні природні парки	0
2.01	Зона санітарної охорони джерел та об'єктів централізованого питного водопостачання	0	10.02	Біосферні заповідники	0
02.01.1	Перший пояс зони санітарної охорони джерел та об'єктів централізованого питного водопостачання (суворого режиму)	0	10.03	Регіональні ландшафтні парки	0
02.01.2	Другий пояс зони санітарної охорони джерел та об'єктів централізованого питного водопостачання (обмеження)	0	10.04	Заказники	0
02.01.3	Третій пояс зони санітарної охорони джерел та об'єктів централізованого питного водопостачання (спостереження)	0	10.05	Пам'ятки природи	0
02.01.4	Санітарно-захисна смуга об'єкта водопостачання	0	10.06	Заповідні урочища	0
2.02	Округ санітарної охорони курортів	0	10.07	Парки-пам'ятки садово-паркового мистецтва	0
02.02.1	Перша зона округу санітарної охорони курорту (зона суворого режиму)	0	10.08	Заповідні зони національних природних парків	0
02.02.2	Друга зона округу санітарної охорони курорту (зона обмежень)	0	10.09	Зони регульованої рекреації національних природних парків	0
02.02.3	Третя зона округу санітарної охорони курорту (зона спостережень)	0	10.1	Зони стаціонарної рекреації національних природних парків	0
3	Санітарні зони, відстані, розриви	0	10.11	Господарські зони національних природних парків	0
3.01	Санітарно-захисна зона навколо об'єкта	0	10.12	Заповідні зони біосферних заповідників	0
3.02	Санітарна відстань (розрив) від об'єкта	0	10.13	Буферні зони біосферних заповідників	0
4	Зона особливого режиму використання земель	0	10.14	Зони антропогенних ландшафтів біосферних заповідників	0
4.01	Прикордонна смуга	0	10.15	Зони регульованого заповідного режиму біосферних заповідників	0
4.02	Зона особливого режиму використання земель навколо військової частини, інших військових формувань	0	10.16	Заповідні зони регіональних ландшафтних парків	0
4.03	Зона особливого режиму використання земель навколо військових об'єктів	0	10.17	Зони регульованої рекреації регіональних ландшафтних парків	0
5	Водоохоронне обмеження	0	10.18	Зони стаціонарної рекреації регіональних ландшафтних парків	0
5.01	Водоохоронна зона	0	10.19	Господарські зони регіональних ландшафтних парків	0
5.02	Прибережна захисна смуга вздовж річок, навколо водойм та на островах	4.2042	10.2	Заповідні зони парків-пам'яток садово-паркового мистецтва	0
5.03	Прибережна захисна смуга вздовж морів, морських заток і лиманів та на островах у внутрішніх морських водах	0	10.21	Експозиційні зони парків-пам'яток садово-паркового мистецтва	0
5.04	Берегова смуга водних шляхів	0	10.22	Наукові зони парків-пам'яток садово-паркового мистецтва	0
5.05	Смуга відведення	0	10.23	Адміністративно-господарські зони парків-пам'яток садово-паркового мистецтва	0
5.06	Пляжна зона	0	10.24	Охоронні зони територій та об'єктів природно-заповідного фонду	0
6	Інше обмеження	0	10.25	Території, зарезервовані з метою наступного заповідання	0
6.01	Зона особливого режиму забудови	0	10.26	Природний заповідник	0
06.01.1	Території в червоних лініях	0	10.27	Ботанічний сад	0
06.01.2	Території в зелених лініях	0	10.28	Заповідна зона ботанічного саду	0
06.01.3	Території в блакитних лініях	0	10.29	Експозиційна зона ботанічного саду	0
06.01.4	Території в жовтих лініях	0	10.3	Наукова зона ботанічного саду	0
06.01.5	Території в лініях регулювання забудови	0	10.31	Адміністративно-господарська зона ботанічного саду	0
6.02	Територія, що зазнала радіоактивного забруднення внаслідок Чорнобильської катастрофи	0	10.32	Дендрологічний парк	0
06.02.1	Зона відчуження	0	10.33	Заповідна зона дендрологічного парку	0
06.02.2	Зона безумовного (обов'язкового) відселення	0	10.34	Експозиційна зона дендрологічного парку	0
06.02.3	Зона гарантованого добровільного відселення	0	10.35	Наукова зона дендрологічного парку	0
6.03	Зона надзвичайної екологічної ситуації	0	10.36	Адміністративно-господарська зона дендрологічного парку	0
6.04	Умова додержання природоохоронних вимог або виконання визначених робіт	0	10.37	Зоологічний парк	0
6.05	Авіаційне, радіолокаційне обмеження	0	10.38	Експозиційна зона зоологічного парку	0
06.05.1	Зона обмеження забудови від радіотехнічних, радіолокаційних об'єктів	0	10.39	Наукова зона зоологічного парку	0
06.05.2	Поверхня обмеження забудови	0	10.4	Рекреаційна зона зоологічного парку	0
06.05.3	Зона обмежень забудови щодо умов авіаційного шуму	0	10.41	Господарська зона зоологічного парку	0
06.05.4	Захисна зона аеронавігаційного обладнання	0	11	Території, до складу яких входять земельні ділянки, необхідні для розміщення об'єктів, щодо яких відповідно до закону може здійснюватися примусове відчуження земельних ділянок з мотивів суспільної необхідності	0
06.05.5	Смуга повітряних підходів	0	12	Заборона на зміну цільового призначення земельної ділянки, ландшафту	0
			13	Заборона на впровадження окремих видів діяльності	0
			14	Обов'язок щодо утримання та збереження позахисних лісових смуг	0

Виконав



А. І. Старунський

ВІДОМІСТЬ

про обчислення площі земельної ділянки

система координат SK63(6)

Харківська обласна державна адміністрація

на території Оскільської сільської територіальної громади Ізюмського району Харківської області

для ведення лісового господарства і пов'язаних з ним послуг

№	X	Y	Відстань (м)	Дирек. кути	Внутр. кути
1	5 434 680,778	6 220 168,804	122,15	228°10'36"	046°25'36"
2	5 434 599,327	6 220 077,781	125,14	221°35'00"	186°35'37"
3	5 434 505,724	6 219 994,725	81,61	198°21'43"	203°13'17"
4	5 434 428,271	6 219 969,017	41,29	190°09'47"	188°11'56"
5	5 434 387,632	6 219 961,732	69,77	148°20'38"	221°49'09"
6	5 434 328,241	6 219 998,350	93,68	114°57'06"	213°23'32"
7	5 434 288,721	6 220 083,288	50,31	144°19'51"	150°37'15"
8	5 434 247,852	6 220 112,622	35,61	187°58'50"	136°21'01"
9	5 434 212,587	6 220 107,678	145,54	228°56'54"	139°01'56"
10	5 434 117,006	6 219 997,925	136,59	233°55'56"	175°00'58"
11	5 434 036,587	6 219 887,513	62,82	221°23'02"	192°32'54"
12	5 433 989,456	6 219 845,985	42,26	206°32'57"	194°50'05"
13	5 433 951,648	6 219 827,094	39,32	180°13'44"	206°19'14"
14	5 433 912,330	6 219 826,937	178,06	154°35'33"	205°38'11"
15	5 433 751,493	6 219 903,334	83,60	146°39'11"	187°56'22"
16	5 433 681,661	6 219 949,287	108,19	141°27'01"	185°12'10"
17	5 433 597,047	6 220 016,712	87,52	112°07'20"	209°19'41"
18	5 433 564,088	6 220 097,790	45,56	118°02'52"	174°04'28"
19	5 433 542,665	6 220 138,000	43,66	143°19'14"	154°43'37"
20	5 433 507,647	6 220 164,082	94,62	189°16'48"	134°02'26"
21	5 433 414,267	6 220 148,824	30,33	189°16'47"	180°00'01"
22	5 433 384,333	6 220 143,933	124,70	265°08'54"	104°07'53"
23	5 433 373,786	6 220 019,678	101,30	336°55'45"	108°13'09"
24	5 433 466,988	6 219 979,980	134,52	353°44'00"	163°11'45"
25	5 433 600,707	6 219 965,296	50,44	309°57'00"	223°46'59"
26	5 433 633,096	6 219 926,628	46,13	276°40'45"	213°16'15"
27	5 433 638,461	6 219 880,815	34,34	254°17'27"	202°23'18"
28	5 433 629,164	6 219 847,760	27,56	257°00'25"	177°17'02"
29	5 433 622,967	6 219 820,903	59,20	209°14'54"	227°45'31"
30	5 433 571,318	6 219 791,980	49,67	253°04'23"	136°10'32"
31	5 433 556,857	6 219 744,464	75,13	288°26'05"	144°38'18"
32	5 433 580,615	6 219 673,189	22,32	278°12'37"	190°13'28"
33	5 433 583,802	6 219 651,101	35,77	183°32'27"	274°40'10"
34	5 433 548,103	6 219 648,892	99,12	153°42'50"	209°49'37"
35	5 433 459,234	6 219 692,787	33,58	181°42'54"	151°59'56"
36	5 433 425,670	6 219 691,782	25,51	238°14'22"	123°28'33"
37	5 433 412,241	6 219 670,090	45,68	305°52'16"	112°22'06"
38	5 433 439,009	6 219 633,072	81,69	308°36'49"	177°15'26"
39	5 433 489,988	6 219 569,243	47,36	342°51'56"	145°44'54"
40	5 433 535,249	6 219 555,289	48,57	003°49'29"	159°02'27"
41	5 433 583,714	6 219 558,529	47,30	328°23'34"	215°25'54"
42	5 433 624,000	6 219 533,738	49,08	008°28'17"	139°55'17"
43	5 433 672,549	6 219 540,969	123,92	016°45'21"	171°42'57"
44	5 433 791,204	6 219 576,693	76,73	016°45'20"	180°00'00"
45	5 433 864,681	6 219 598,815	60,30	331°08'16"	225°37'04"

№	X	Y	Відстань (м)	Дирек. кути	Внутр. кути
46	5 433 917,487	6 219 569,710	65,28	307°57'59"	203°10'17"
47	5 433 957,648	6 219 518,244	228,63	321°24'25"	166°33'33"
48	5 434 136,344	6 219 375,629	193,69	258°27'00"	242°57'25"
49	5 434 097,563	6 219 185,862	171,99	277°05'24"	161°21'36"
50	5 434 118,791	6 219 015,188	115,48	246°50'24"	210°14'59"
51	5 434 073,371	6 218 909,010	186,61	254°16'20"	172°34'04"
52	5 434 022,786	6 218 729,382	104,07	259°08'10"	175°08'10"
53	5 434 003,172	6 218 627,180	223,95	288°16'04"	150°52'06"
54	5 434 073,371	6 218 414,517	68,32	202°40'37"	265°35'27"
55	5 434 010,330	6 218 388,176	112,19	278°30'05"	104°10'32"
56	5 434 026,916	6 218 277,216	59,88	270°59'15"	187°30'51"
57	5 434 027,948	6 218 217,340	102,90	260°13'12"	190°46'03"
58	5 434 010,469	6 218 115,937	85,17	265°47'35"	174°25'37"
59	5 434 004,221	6 218 030,997	137,53	321°37'20"	124°10'15"
60	5 434 112,038	6 217 945,610	81,25	322°37'13"	179°00'07"
61	5 434 176,605	6 217 896,281	157,44	069°39'49"	072°57'24"
62	5 434 231,320	6 218 043,906	66,07	090°00'00"	159°39'49"
63	5 434 231,320	6 218 109,976	96,90	103°57'33"	166°02'27"
64	5 434 207,944	6 218 204,017	45,82	038°50'14"	245°07'19"
65	5 434 243,633	6 218 232,750	132,62	004°29'48"	214°20'26"
66	5 434 375,848	6 218 243,148	279,07	064°46'22"	119°43'26"
67	5 434 494,792	6 218 495,605	70,56	107°54'18"	136°52'04"
68	5 434 473,099	6 218 562,748	59,60	154°19'24"	133°34'54"
69	5 434 419,385	6 218 588,572	59,63	075°57'51"	258°21'32"
70	5 434 433,846	6 218 646,418	41,16	107°31'29"	148°26'22"
71	5 434 421,451	6 218 685,671	227,79	110°44'59"	176°46'30"
72	5 434 340,748	6 218 898,687	118,29	057°50'08"	232°54'51"
73	5 434 403,721	6 218 998,824	92,09	086°08'36"	151°41'32"
74	5 434 409,915	6 219 090,702	64,58	095°58'13"	170°10'22"
75	5 434 403,198	6 219 154,930	85,72	030°30'18"	245°27'55"
76	5 434 477,050	6 219 198,441	46,75	059°09'43"	151°20'35"
77	5 434 501,015	6 219 238,582	129,88	001°42'35"	237°27'08"
78	5 434 630,836	6 219 242,457	88,48	011°26'28"	170°16'07"
79	5 434 717,553	6 219 260,007	62,41	024°10'09"	167°16'19"
80	5 434 774,493	6 219 285,560	164,85	096°17'39"	107°52'30"
81	5 434 756,420	6 219 449,414	221,74	097°49'41"	178°27'58"
82	5 434 726,218	6 219 669,092	200,58	096°05'10"	181°44'31"
83	5 434 704,952	6 219 868,537	301,24	094°36'10"	181°29'00"
			7967,76		14580°00'00"

Площа ділянки S=115,2281 (га), з ймовірною похибкою ±0,004 (га)

Обчислив сертифікований інженер-землевпорядник



А. І. Старунський

про обчислення площі земельної ділянки

система координат MSK63

Харківська обласна державна адміністрація

на території Оскільської сільської територіальної громади Ізюмського району Харківської області

для ведення лісового господарства і пов'язаних з ним послуг

№	X	Y	Відстань (м)	Дирек. кути	Внутр. кути
1	5 443 716,324	366 155,569	122,14	226°39'55"	046°25'35"
2	5 443 632,504	366 066,729	125,13	220°04'18"	186°35'38"
3	5 443 536,746	365 986,174	81,60	196°50'59"	203°13'20"
4	5 443 458,645	365 962,520	41,28	188°39'04"	188°11'56"
5	5 443 417,830	365 956,310	69,77	146°49'52"	221°49'14"
6	5 443 359,428	365 994,482	93,68	113°26'24"	213°23'29"
7	5 443 322,163	366 080,432	50,31	142°49'01"	150°37'24"
8	5 443 282,084	366 110,835	35,61	186°28'08"	136°20'53"
9	5 443 246,701	366 106,823	145,53	227°26'15"	139°01'54"
10	5 443 148,263	365 999,632	136,59	232°25'15"	175°00'59"
11	5 443 064,963	365 891,383	62,81	219°52'21"	192°32'54"
12	5 443 016,755	365 851,114	42,26	205°02'13"	194°50'08"
13	5 442 978,463	365 833,228	39,32	178°43'03"	206°19'10"
14	5 442 939,155	365 834,108	178,05	153°04'47"	205°38'16"
15	5 442 780,395	365 914,722	83,59	145°08'24"	187°56'23"
16	5 442 711,802	365 962,502	108,19	139°56'18"	185°12'06"
17	5 442 628,998	366 032,135	87,52	110°36'39"	209°19'39"
18	5 442 598,189	366 114,054	45,56	116°32'07"	174°04'32"
19	5 442 577,835	366 154,815	43,66	141°48'30"	154°43'37"
20	5 442 543,519	366 181,811	94,62	187°46'04"	134°02'26"
21	5 442 449,771	366 169,023	30,33	187°46'01"	180°00'02"
22	5 442 419,719	366 164,924	124,70	263°38'15"	104°07'46"
23	5 442 405,900	366 040,992	101,30	335°24'59"	108°13'16"
24	5 442 498,020	365 998,848	134,52	352°13'16"	163°11'43"
25	5 442 631,301	365 980,641	50,44	308°26'19"	223°46'57"
26	5 442 662,658	365 941,133	46,13	275°10'01"	213°16'18"
27	5 442 666,812	365 895,195	34,34	252°46'49"	202°23'12"
28	5 442 656,647	365 862,397	27,56	255°29'45"	177°17'04"
29	5 442 649,744	365 835,713	59,19	207°44'10"	227°45'35"
30	5 442 597,351	365 808,164	49,67	251°33'46"	136°10'23"
31	5 442 581,643	365 761,046	75,13	286°55'22"	144°38'24"
32	5 442 603,512	365 689,170	22,32	276°41'54"	190°13'29"
33	5 442 606,115	365 667,006	35,77	182°01'48"	274°40'06"
34	5 442 570,371	365 665,739	99,12	152°12'02"	209°49'46"
35	5 442 482,695	365 711,964	33,58	180°12'11"	151°59'51"
36	5 442 449,117	365 711,845	25,51	236°43'43"	123°28'28"
37	5 442 435,121	365 690,515	45,68	304°21'26"	112°22'16"
38	5 442 460,901	365 652,804	81,69	307°06'01"	177°15'25"
39	5 442 510,175	365 587,653	47,36	341°21'07"	145°44'54"
40	5 442 555,050	365 572,509	48,57	002°18'46"	159°02'21"
41	5 442 603,582	365 574,469	47,30	326°52'48"	215°25'57"
42	5 442 643,198	365 548,624	49,08	006°57'33"	139°55'15"
43	5 442 691,920	365 554,571	123,91	015°14'38"	171°42'55"
44	5 442 811,472	365 587,151	76,73	015°14'37"	180°00'01"
45	5 442 885,505	365 607,326	60,29	329°37'31"	225°37'07"
46	5 442 937,523	365 576,838	65,28	306°27'09"	203°10'21"
47	5 442 976,309	365 524,331	228,62	319°53'36"	166°33'33"

№	X	Y	Відстань (м)	Дирек. кути	Внутр. кути
48	5 443 151,170	365 377,050	193,69	256°56'14"	242°57'22"
49	5 443 107,393	365 188,374	171,99	275°34'37"	161°21'37"
50	5 443 124,107	365 017,201	115,48	245°19'40"	210°14'57"
51	5 443 075,901	364 912,260	186,61	252°45'35"	172°34'05"
52	5 443 020,592	364 734,030	104,07	257°37'22"	175°08'12"
53	5 442 998,286	364 632,383	223,95	286°45'17"	150°52'05"
54	5 443 062,844	364 417,944	68,32	201°09'54"	265°35'23"
55	5 442 999,133	364 393,277	112,19	276°59'20"	104°10'33"
56	5 443 012,784	364 281,921	59,88	269°28'29"	187°30'51"
57	5 443 012,235	364 222,041	102,90	258°42'29"	190°46'00"
58	5 442 992,087	364 121,137	85,17	264°16'54"	174°25'35"
59	5 442 983,601	364 036,394	137,53	320°06'35"	124°10'19"
60	5 443 089,123	363 948,194	81,25	321°06'28"	179°00'06"
61	5 443 152,363	363 897,180	157,43	068°09'06"	072°57'22"
62	5 443 210,952	364 043,305	66,07	088°29'18"	159°39'48"
63	5 443 212,695	364 109,350	96,90	102°26'48"	166°02'30"
64	5 443 191,810	364 203,973	45,82	037°19'31"	245°07'17"
65	5 443 228,243	364 231,753	132,62	002°59'06"	214°20'25"
66	5 443 360,680	364 238,659	279,06	063°15'40"	119°43'26"
67	5 443 486,238	364 487,882	70,56	106°23'27"	136°52'13"
68	5 443 466,327	364 555,574	59,60	152°48'37"	133°34'50"
69	5 443 413,316	364 582,806	59,63	074°27'05"	258°21'32"
70	5 443 429,299	364 640,249	41,16	106°00'42"	148°26'23"
71	5 443 417,945	364 679,815	227,79	109°14'08"	176°46'33"
72	5 443 342,900	364 894,884	118,29	056°19'26"	232°54'42"
73	5 443 408,492	364 993,324	92,09	084°37'48"	151°41'38"
74	5 443 417,110	365 085,005	64,58	094°27'24"	170°10'24"
75	5 443 412,092	365 149,388	85,71	028°59'35"	245°27'48"
76	5 443 487,064	365 190,934	46,75	057°38'58"	151°20'38"
77	5 443 512,080	365 230,428	129,87	000°11'50"	237°27'08"
78	5 443 641,952	365 230,875	88,47	009°55'47"	170°16'03"
79	5 443 729,099	365 246,131	62,41	022°39'27"	167°16'20"
80	5 443 786,691	365 270,172	164,84	094°46'50"	107°52'37"
81	5 443 772,953	365 434,443	221,74	096°18'52"	178°27'58"
82	5 443 748,565	365 654,840	200,57	094°34'26"	181°44'25"
83	5 443 732,570	365 854,773	301,23	093°05'30"	181°28'57"
			7967,56		14580°00'00"

Площа ділянки S=115,2281 (га), з ймовірною похибкою 0,0004 (га)

Обчислив сертифікований інженер-землевпорядник



А. Г. Старунський

КАДАСТРОВИЙ ПЛАН
земельної ділянки
з позначенням меж зон обмежень

Кадастровий номер 6322884500:02:003:

діл. № 13

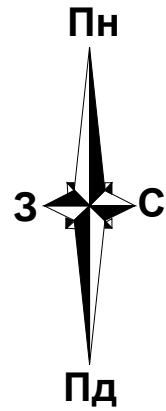
ПЕРЕЛІК ОБМЕЖЕНЬ У ВИКОРИСТАННІ ЗЕМЕЛЬНОЇ ДІЛЯНКИ
Обмеження встановлено згідно з Переліком обмежень щодо використання земельних ділянок,
додаток 6 до Порядку, затвердженого Постановою КМУ № 1051 від 17.10.2012 р.

Table with 5 columns: Умовне позначення, Код обмеження, Назва обмеження, Основні законодавчі акти, Площа, га.

ОПИС СУМІЖНИХ ЗЕМЛЕВЛАСНИКІВ
ТА ЗЕМЛЕКОРИСТУВАЧІВ

від А до Б землі водного фонду
(кад. номер не визначено)
від Б до А землі комунальної власності
(кад. номер не визначено)

*Відомість про встановлені межові знаки-
список межових знаків відповідає порядкувому
номеру поворотної точки земельної ділянки

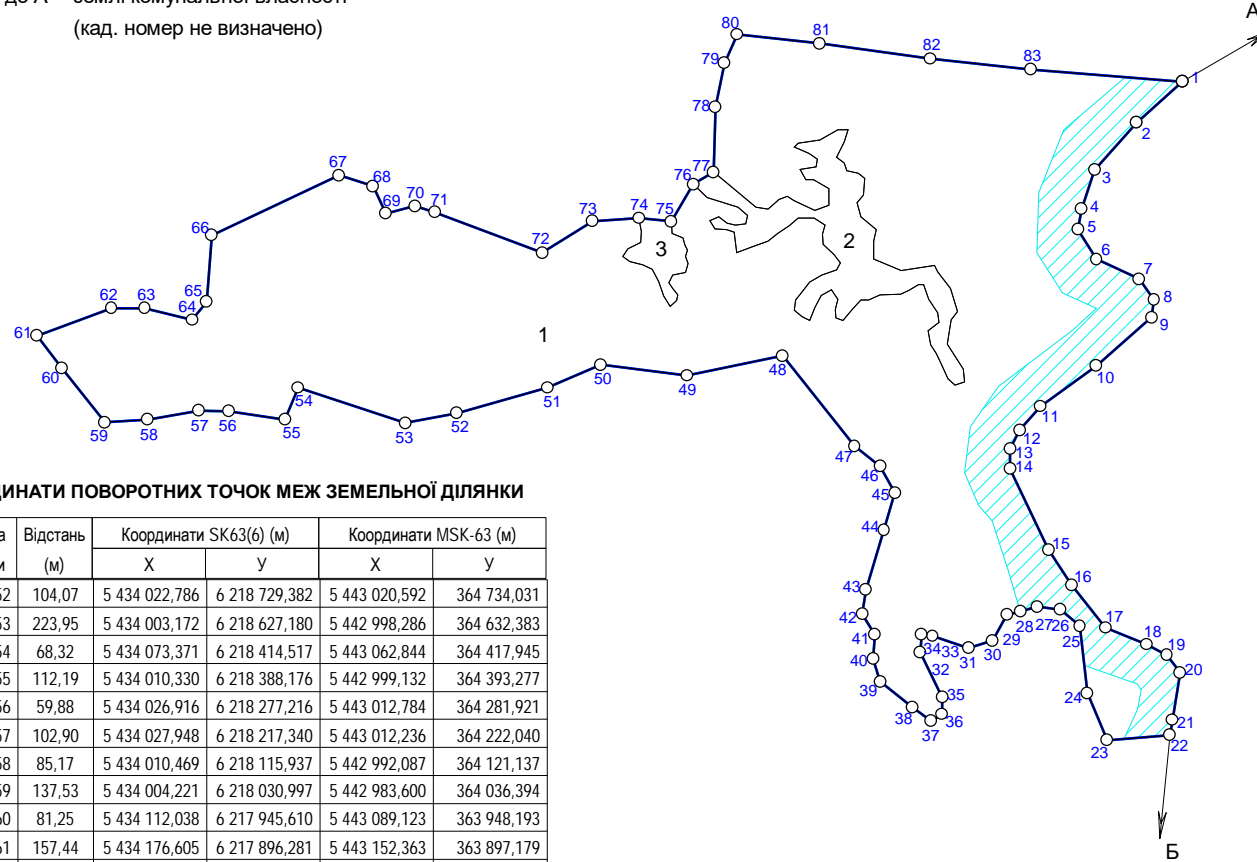


КООРДИНАТИ ПОВОРОТНИХ ТОЧОК МЕЖ ЗЕМЕЛЬНОЇ ДІЛЯНКИ

Table with 6 columns: № точки, Назва точки, Відстань (м), Координати SK63(6) (м) X, Y, Координати MSK-63 (м) X, Y.

КООРДИНАТИ ПОВОРОТНИХ ТОЧОК МЕЖ ЗЕМЕЛЬНОЇ ДІЛЯНКИ

Table with 6 columns: № точки, Назва точки, Відстань (м), Координати SK63(6) (м) X, Y, Координати MSK-63 (м) X, Y.



ЕКСПЛІКАЦІЯ ЗЕМЕЛЬНИХ УГІДЬ

Table with 4 columns: № угіддя, Код угіддя, Назва угіддя, Площа (га).

ТАБЛИЦЯ КООРДИНАТ
меж зон обмежень (05.02)
система координат SK63(6)

Table with 4 columns: №, X, Y, Довжина.

ТАБЛИЦЯ КООРДИНАТ
меж зон обмежень (05.02)
система координат SK63(6)

Table with 4 columns: №, X, Y, Довжина.

Площа = 115,2281 га
Периметр = 7967,77 м

Харківська обласна державна адміністрація
на території Оскільської сільської територіальної громади Ізюмського району Харківської області
Технічна документація із землеустрою щодо інвентаризації земель
Керівник: С. В. Папіж
Виконав: Н. М. Немченко
Перевірив: А. І. Старуцький
Іванович

ПЕРЕЛІК ОБМЕЖЕНЬ
у використанні земельної ділянки

108

№ 13 площею 115.2281 га.

від «___» _____ 2021 р.


Оскільська сільська територіальна громада

Згідно з Переліком обмежень щодо використання земельних ділянок, додатка 6 Порядку ведення

Державного земельного кадастру, затвердженого Постановою КМУ № 1051 від 17.10.2012 р.

Код	Назва	Площа, га	Код	Назва	Площа, га
1	Охоронна зона	0	6.06	Історико-культурне обмеження	0
1.01	Охоронна зона навколо території та об'єкта природно-заповідного фонду	0	06.06.1	Буферна зона об'єкта всесвітньої спадщини	0
1.02	Зона охорони пам'ятки культурної спадщини	0	06.06.2	Історичний ареал населеного місця	0
01.02.1	Охоронна зона пам'ятки культурної спадщини	0	06.06.3	Охоронювана археологічна територія	0
01.02.2	Зона регулювання забудови	0	06.06.4	Історико-культурний заповідник	0
01.02.3	Зона охоронюваного ландшафту	0	06.06.5	Історико-культурна заповідна територія	0
01.02.4	Зона охорони археологічного культурного шару	0	7	Земельні сервітути	0
1.03	Охоронна зона навколо (уздовж) об'єкта транспорту	0	7.01	Право проходу та проїзду на велосипеді	0
01.03.1	Санітарно-захисна зона навколо (уздовж) об'єкта транспорту	0	7.02	Право проїзду на транспортному засобі по наявному шляху	0
1.04	Охоронна зона навколо (уздовж) об'єкта зв'язку	0	7.03	Право прокладення та експлуатації ліній електропередачі, зв'язку, трубопроводів, інших лінійних комунікацій	0
01.04.1	Охоронна зона навколо (уздовж) об'єкта електрозв'язку	0	7.04	Право прокладати на свою земельну ділянку водопровід із чужої природної водойми або через чужу земельну ділянку	0
01.04.2	Санітарно-захисна зона навколо (уздовж) об'єкта електрозв'язку	0	7.05	Право відводу води із своєї земельної ділянки на сусідню або через сусідню земельну ділянку	0
1.05	Охоронна зона навколо (уздовж) об'єкта енергетичної системи	0	7.06	Право забору води з природної водойми, розташованої на сусідній земельній ділянці, та право проходу до природної водойми	0
01.05.1	Санітарно-захисна зона навколо (уздовж) об'єкта енергетичної системи	0	7.07	Право поїти свою худобу із природної водойми, розташованої на сусідній земельній ділянці, та право прогону худоби до природної водойми	0
1.06	Охоронна зона навколо об'єкта гідрометеорологічної діяльності	0	7.08	Право прогону худоби по наявному шляху	0
1.07	Охоронна зона навколо геодезичного пункту	0	7.09	Право встановлення будівельних розташувань та складування будівельних матеріалів з метою ремонту будівель та споруд	0
1.08	Охоронна зона навколо інженерних комунікацій	0	7.1	Інші земельні сервітути	0
01.08.1	Санітарно-захисні смуги навколо інженерних комунікацій	0	8	Право користування чужою земельною ділянкою для забудови (суперфiцій)	0
1.09	Охоронна зона навколо промислового об'єкта	0	9	Право користування чужою земельною ділянкою для сільськогосподарських потреб (емфітевзис)	0
01.09.1	Санітарно-захисна смуга навколо промислового об'єкта	0	10	Території та об'єкти природно-заповідного фонду	0
2	Зона санітарної охорони	0	10.01	Національні природні парки	0
2.01	Зона санітарної охорони джерел та об'єктів централізованого питного водопостачання	0	10.02	Біосферні заповідники	0
02.01.1	Перший пояс зони санітарної охорони джерел та об'єктів централізованого питного водопостачання (суворого режиму)	0	10.03	Регіональні ландшафтні парки	0
02.01.2	Другий пояс зони санітарної охорони джерел та об'єктів централізованого питного водопостачання (обмеження)	0	10.04	Заказники	0
02.01.3	Третій пояс зони санітарної охорони джерел та об'єктів централізованого питного водопостачання (спостереження)	0	10.05	Пам'ятки природи	0
02.01.4	Санітарно-захисна смуга об'єкта водопостачання	0	10.06	Заповідні урочища	0
2.02	Округ санітарної охорони курортів	0	10.07	Парки-пам'ятки садово-паркового мистецтва	0
02.02.1	Перша зона округу санітарної охорони курорту (зона суворого режиму)	0	10.08	Заповідні зони національних природних парків	0
02.02.2	Друга зона округу санітарної охорони курорту (зона обмежень)	0	10.09	Зони регульованої рекреації національних природних парків	0
02.02.3	Третя зона округу санітарної охорони курорту (зона спостережень)	0	10.1	Зони стаціонарної рекреації національних природних парків	0
3	Санітарні зони, відстані, розриви	0	10.11	Господарські зони національних природних парків	0
3.01	Санітарно-захисна зона навколо об'єкта	0	10.12	Заповідні зони біосферних заповідників	0
3.02	Санітарна відстань (розрив) від об'єкта	0	10.13	Буферні зони біосферних заповідників	0
4	Зона особливого режиму використання земель	0	10.14	Зони антропогенних ландшафтів біосферних заповідників	0
4.01	Прикордонна смуга	0	10.15	Зони регульованого заповідного режиму біосферних заповідників	0
4.02	Зона особливого режиму використання земель навколо військової частини, інших військових формувань	0	10.16	Заповідні зони регіональних ландшафтних парків	0
4.03	Зона особливого режиму використання земель навколо військових об'єктів	0	10.17	Зони регульованої рекреації регіональних ландшафтних парків	0
5	Водоохоронне обмеження	0	10.18	Зони стаціонарної рекреації регіональних ландшафтних парків	0
5.01	Водоохоронна зона	0	10.19	Господарські зони регіональних ландшафтних парків	0
5.02	Прибережна захисна смуга вздовж річок, навколо водойм та на островах	14.2715	10.2	Заповідні зони парків-пам'яток садово-паркового мистецтва	0
5.03	Прибережна захисна смуга вздовж морів, морських заток і лиманів та на островах у внутрішніх морських водах	0	10.21	Експозиційні зони парків-пам'яток садово-паркового мистецтва	0
5.04	Берегова смуга водних шляхів	0	10.22	Наукові зони парків-пам'яток садово-паркового мистецтва	0
5.05	Смуга відведення	0	10.23	Адміністративно-господарські зони парків-пам'яток садово-паркового мистецтва	0
5.06	Пляжна зона	0	10.24	Охоронні зони територій та об'єктів природно-заповідного фонду	0
6	Інше обмеження	0	10.25	Території, зарезервовані з метою наступного заповідання	0
6.01	Зона особливого режиму забудови	0	10.26	Природний заповідник	0
06.01.1	Території в червоних лініях	0	10.27	Ботанічний сад	0
06.01.2	Території в зелених лініях	0	10.28	Заповідна зона ботанічного саду	0
06.01.3	Території в блакитних лініях	0	10.29	Експозиційна зона ботанічного саду	0
06.01.4	Території в жовтих лініях	0	10.3	Наукова зона ботанічного саду	0
06.01.5	Території в лініях регулювання забудови	0	10.31	Адміністративно-господарська зона ботанічного саду	0
6.02	Територія, що зазнала радіоактивного забруднення внаслідок Чорнобильської катастрофи	0	10.32	Дендрологічний парк	0
06.02.1	Зона відчуження	0	10.33	Заповідна зона дендрологічного парку	0
06.02.2	Зона безумовного (обов'язкового) відселення	0	10.34	Експозиційна зона дендрологічного парку	0
06.02.3	Зона гарантованого добровільного відселення	0	10.35	Наукова зона дендрологічного парку	0
6.03	Зона надзвичайної екологічної ситуації	0	10.36	Адміністративно-господарська зона дендрологічного парку	0
6.04	Умова додержання природоохоронних вимог або виконання визначених робіт	0	10.37	Зоологічний парк	0
6.05	Авіаційне, радіолокаційне обмеження	0	10.38	Експозиційна зона зоологічного парку	0
06.05.1	Зона обмеження забудови від радіотехнічних, радіолокаційних об'єктів	0	10.39	Наукова зона зоологічного парку	0
06.05.2	Поверхня обмеження забудови	0	10.4	Рекреаційна зона зоологічного парку	0
06.05.3	Зона обмежень забудови щодо умов авіаційного шуму	0	10.41	Господарська зона зоологічного парку	0
06.05.4	Захисна зона аеронавігаційного обладнання	0	11	Території, до складу яких входять земельні ділянки, необхідні для розміщення об'єктів, щодо яких відповідно до закону може здійснюватися примусове відчуження земельних ділянок з мотивів суспільної необхідності	0
06.05.5	Смуга повітряних підходів	0	12	Заборона на зміну цільового призначення земельної ділянки, ландшафту	0
			13	Заборона на впровадження окремих видів діяльності	0
			14	Обов'язок щодо утримання та збереження пожезахисних лісових смуг	0

Виконав



Старунський

про обчислення площі земельної ділянки
система координат МСК-63

Харківська обласна державна адміністрація

на території Оскільської сільської територіальної громади Ізюмського району Харківської області

для ведення лісового господарства і пов'язаних з ним послуг

№	Назва	X	Y	Відстань (м)	Дирек. кути	Внутр. кути
1	1	5 450 045,750	365 343,056	167,83	098°55'58"	084°57'17"
2	2	5 450 019,690	365 508,852	41,96	195°22'07"	083°33'51"
3	3	5 449 979,229	365 497,731	36,79	104°33'20"	270°48'47"
4	4	5 449 969,983	365 533,340	74,68	114°41'11"	169°52'10"
5	5	5 449 938,791	365 601,199	63,91	114°12'51"	180°28'20"
6	6	5 449 912,578	365 659,487	48,22	090°33'56"	203°38'55"
7	7	5 449 912,102	365 707,707	11,15	043°43'42"	226°50'14"
8	8	5 449 920,160	365 715,415	16,19	043°44'19"	179°59'23"
9	9	5 449 931,856	365 726,607	42,38	107°04'48"	116°39'31"
10	10	5 449 919,410	365 767,114	27,82	130°31'23"	156°33'24"
11	11	5 449 901,334	365 788,261	96,85	102°22'54"	208°08'29"
12	12	5 449 880,567	365 882,858	151,81	093°02'02"	189°20'52"
13	13	5 449 872,532	366 034,457	42,88	107°35'39"	165°26'23"
14	14	5 449 859,570	366 075,333	87,46	095°10'33"	192°25'06"
15	15	5 449 851,680	366 162,436	49,25	098°28'44"	176°41'49"
16	16	5 449 844,419	366 211,143	180,71	115°59'04"	162°29'40"
17	17	5 449 765,244	366 373,587	40,72	155°18'11"	140°40'54"
18	18	5 449 728,250	366 390,600	79,85	111°28'55"	223°49'16"
19	19	5 449 699,010	366 464,899	35,71	093°29'53"	197°59'02"
20	20	5 449 696,831	366 500,546	65,19	199°34'33"	073°55'19"
21	21	5 449 635,410	366 478,704	87,27	225°00'55"	154°33'38"
22	22	5 449 573,715	366 416,976	37,73	185°37'54"	219°23'02"
23	23	5 449 536,172	366 413,274	31,42	123°17'13"	242°20'40"
24	24	5 449 518,925	366 439,543	59,83	156°12'48"	147°04'25"
25	25	5 449 464,178	366 463,674	64,33	143°34'18"	192°38'31"
26	26	5 449 412,420	366 501,873	86,97	176°04'32"	147°29'45"
27	27	5 449 325,656	366 507,825	185,49	209°56'05"	146°08'27"
28	28	5 449 164,913	366 415,264	156,76	233°26'32"	156°29'33"
29	29	5 449 071,543	366 289,348	157,30	233°26'29"	180°00'03"
30	30	5 448 977,848	366 162,997	120,50	233°26'33"	179°59'56"
31	31	5 448 906,072	366 066,201	68,56	220°19'58"	193°06'35"
32	32	5 448 853,805	366 021,824	146,69	274°55'36"	125°24'22"
33	33	5 448 866,403	365 875,672	156,72	274°55'36"	180°00'00"
34	34	5 448 879,862	365 719,531	158,18	274°55'34"	180°00'02"
35	35	5 448 893,445	365 561,937	166,94	274°55'34"	180°00'00"
36	36	5 448 907,780	365 395,616	39,33	274°55'36"	179°59'58"
37	37	5 448 911,158	365 356,427	5,00	274°55'04"	180°00'32"
38	38	5 448 911,587	365 351,441	88,45	274°55'36"	179°59'28"
39	39	5 448 919,183	365 263,317	130,35	003°45'44"	091°09'51"
40	40	5 449 049,251	365 271,870	140,05	003°45'45"	179°59'59"
41	41	5 449 189,000	365 281,060	140,05	003°45'43"	180°00'02"
42	42	5 449 328,750	365 290,249	143,38	003°45'44"	179°59'59"
43	43	5 449 471,824	365 299,657	148,96	003°45'42"	180°00'02"
44	44	5 449 620,466	365 309,430	128,08	003°45'44"	179°59'58"
45	45	5 449 748,269	365 317,834	150,56	003°45'42"	180°00'02"
46	46	5 449 898,506	365 327,712	107,08	003°45'44"	179°59'59"
47	47	5 450 005,356	365 334,738	5,57	096°06'00"	086°46'44"
48	48	5 450 004,679	365 340,265	41,17	003°53'15"	273°05'45"
				4314,38		3280°00'00"

Площа ділянки S=111,0000 (га), з ймовірною похибкою 0,0099 (га)

Обчислив сертифікований інженер-землевпорядник



А. Старунський

ВІДОМІСТЬ

про обчислення площі земельної ділянки

система координат SK63(6)

Харківська обласна державна адміністрація

на території Оскільської сільської територіальної громади Ізюмського району Харківської області

для ведення лісового господарства і пов'язаних з ним послуг

№	Назва	X	Y	Відстань (м)	Дирек. кути	Внутр. кути
1	1	5 441 029,668	6 219 523,699	167,84	100°26'49"	084°57'19"
2	2	5 440 999,235	6 219 688,752	41,96	196°52'55"	083°33'53"
3	3	5 440 959,081	6 219 676,566	36,79	106°04'10"	270°48'45"
4	4	5 440 948,897	6 219 711,920	74,69	116°12'02"	169°52'08"
5	5	5 440 915,922	6 219 778,932	63,91	115°43'42"	180°28'21"
6	6	5 440 888,177	6 219 836,509	48,22	092°04'43"	203°38'59"
7	7	5 440 886,428	6 219 884,700	11,15	045°14'49"	226°49'53"
8	8	5 440 894,279	6 219 892,619	16,19	045°14'52"	179°59'58"
9	9	5 440 905,677	6 219 904,116	42,38	108°35'41"	116°39'10"
10	10	5 440 892,164	6 219 944,281	27,82	132°02'06"	156°33'35"
11	11	5 440 873,536	6 219 964,944	96,85	103°53'46"	208°08'21"
12	12	5 440 850,276	6 220 058,961	151,82	094°32'50"	189°20'56"
13	13	5 440 838,240	6 220 210,299	42,88	109°06'24"	165°26'26"
14	14	5 440 824,203	6 220 250,820	87,46	096°41'22"	192°25'02"
15	15	5 440 814,015	6 220 337,685	49,25	099°59'32"	176°41'50"
16	16	5 440 805,470	6 220 386,185	180,72	117°29'54"	162°29'38"
17	17	5 440 722,030	6 220 546,484	40,72	156°49'02"	140°40'51"
18	18	5 440 684,598	6 220 562,514	79,85	112°59'42"	223°49'21"
19	19	5 440 653,406	6 220 636,016	35,72	095°00'42"	197°59'00"
20	20	5 440 650,286	6 220 671,595	65,19	201°05'23"	073°55'18"
21	21	5 440 589,461	6 220 648,137	87,28	226°31'42"	154°33'41"
22	22	5 440 529,415	6 220 584,799	37,72	187°08'41"	219°23'01"
23	23	5 440 491,983	6 220 580,107	31,43	124°48'09"	242°20'31"
24	24	5 440 474,047	6 220 605,911	59,83	157°43'38"	147°04'32"
25	25	5 440 418,680	6 220 628,588	64,33	145°05'07"	192°38'31"
26	26	5 440 365,930	6 220 665,407	86,97	177°35'22"	147°29'45"
27	27	5 440 279,037	6 220 669,065	185,49	211°26'53"	146°08'29"
28	28	5 440 120,790	6 220 572,288	156,76	234°57'18"	156°29'36"
29	29	5 440 030,774	6 220 443,947	157,30	234°57'16"	180°00'01"
30	30	5 439 940,446	6 220 315,163	120,51	234°57'18"	179°59'58"
31	31	5 439 871,248	6 220 216,503	68,57	221°50'48"	193°06'30"
32	32	5 439 820,170	6 220 170,759	146,70	276°26'23"	125°24'26"
33	33	5 439 836,623	6 220 024,987	156,72	276°26'23"	179°59'59"
34	34	5 439 854,201	6 219 869,253	158,18	276°26'23"	180°00'01"
35	35	5 439 871,942	6 219 712,069	166,94	276°26'23"	179°59'59"
36	36	5 439 890,666	6 219 546,181	39,34	276°26'24"	179°59'59"
37	37	5 439 895,078	6 219 507,094	5,00	276°26'11"	180°00'14"
38	38	5 439 895,639	6 219 502,121	88,45	276°26'24"	179°59'47"
39	39	5 439 905,560	6 219 414,227	130,35	005°16'31"	091°09'53"
40	40	5 440 035,361	6 219 426,212	140,06	005°16'33"	179°59'59"
41	41	5 440 174,824	6 219 439,090	140,06	005°16'33"	180°00'00"
42	42	5 440 314,287	6 219 451,968	143,39	005°16'32"	180°00'01"
43	43	5 440 457,068	6 219 465,152	148,97	005°16'32"	180°00'00"
44	44	5 440 605,406	6 219 478,849	128,08	005°16'33"	179°59'59"
45	45	5 440 732,946	6 219 490,626	150,57	005°16'32"	180°00'01"
46	46	5 440 882,875	6 219 504,470	107,09	005°16'32"	180°00'00"
47	47	5 440 989,507	6 219 514,316	5,57	099°30'36"	086°45'56"
48	48	5 440 988,683	6 219 519,823	41,17	105°24'09"	273°06'27"
				431,84		280°00'00"

Площа ділянки S=111,0000 (га), з ймовірною похибкою 3,0009 (га)

Обчислив сертифікований інженер-землевпорядник

АНАТОЛІЙ ІВАНОВИЧ
 ІНЖЕНЕР-ЗЕМЛЕВПОРЯДНИК
 А. І. Старунський

ПЕРЕЛІК ОБМЕЖЕНЬ
у використанні земельної ділянки

№14 площею 111.0000 га.

від «___» _____ 2021 р.

Оскільська сільська територіальна громада

Згідно з Переліком обмежень щодо використання земельних ділянок, додатка 6 Порядку ведення
Державного земельного кадастру, затвердженого Постановою КМУ № 1051 від 17.10.2012 р.

Код	Назва	Площа, га	Код	Назва	Площа, га
1	Охоронна зона	0	6.06	Історико-культурне обмеження	0
1.01	Охоронна зона навколо території та об'єкта природно-заповідного фонду	0	06.06.1	Буферна зона об'єкта всесвітньої спадщини	0
1.02	Зона охорони пам'ятки культурної спадщини	0	06.06.2	Історичний ареал населеного місця	0
01.02.1	Охоронна зона пам'ятки культурної спадщини	0	06.06.3	Охоронювана археологічна територія	0
01.02.2	Зона регулювання забудови	0	06.06.4	Історико-культурний заповідник	0
01.02.3	Зона охоронюваного ландшафту	0	06.06.5	Історико-культурна заповідна територія	0
01.02.4	Зона охорони археологічного культурного шару	0	7	Земельні сервітути	0
1.03	Охоронна зона навколо (уздовж) об'єкта транспорту	0	7.01	Право проходу та проїзду на велосипеді	0
01.03.1	Санітарно-захисна зона навколо (уздовж) об'єкта транспорту	0	7.02	Право проїзду на транспортному засобі по наявному шляху	0
1.04	Охоронна зона навколо (уздовж) об'єкта зв'язку	0	7.03	Право прокладення та експлуатації ліній електропередачі, зв'язку, трубопроводів, інших лінійних комунікацій	0
01.04.1	Охоронна зона навколо (уздовж) об'єкта електрозв'язку	0	7.04	Право прокладати на свою земельну ділянку водопровід із чужої природної водойми або через чужу земельну ділянку	0
01.04.2	Санітарно-захисна зона навколо (уздовж) об'єкта електрозв'язку	0	7.05	Право відводу води із своєї земельної ділянки на сусідню або через сусідню земельну ділянку	0
1.05	Охоронна зона навколо (уздовж) об'єкта енергетичної системи	2.6040	7.06	Право забору води з природної водойми, розташованої на сусідній земельній ділянці, та право проходу до природної водойми	0
01.05.1	Санітарно-захисна зона навколо (уздовж) об'єкта енергетичної системи	0	7.07	Право поїти свою худобу із природної водойми, розташованої на сусідній земельній ділянці, та право прогону худоби до природної водойми	0
1.06	Охоронна зона навколо об'єкта гідрометеорологічної діяльності	0	7.08	Право прогону худоби по наявному шляху	0
1.07	Охоронна зона навколо геодезичного пункту	0	7.09	Право встановлення будівельних розташувань та складування будівельних матеріалів з метою ремонту будівель та споруд	0
1.08	Охоронна зона навколо інженерних комунікацій	0	7.1	Інші земельні сервітути	0
01.08.1	Санітарно-захисні смуги навколо інженерних комунікацій	0	8	Право користування чужою земельною ділянкою для забудови (суперфіцій)	0
1.09	Охоронна зона навколо промислового об'єкта	0	9	Право користування чужою земельною ділянкою для сільськогосподарських потреб (емфітевзис)	0
01.09.1	Санітарно-захисна смуга навколо промислового об'єкта	0	10	Території та об'єкти природно-заповідного фонду	0
2	Зона санітарної охорони	0	10.01	Національні природні парки	0
2.01	Зона санітарної охорони джерел та об'єктів централізованого питного водопостачання	0	10.02	Біосферні заповідники	0
02.01.1	Перший пояс зони санітарної охорони джерел та об'єктів централізованого питного водопостачання (суворого режиму)	0	10.03	Регіональні ландшафтні парки	0
02.01.2	Другий пояс зони санітарної охорони джерел та об'єктів централізованого питного водопостачання (обмеження)	0	10.04	Заказники	0
02.01.3	Третій пояс зони санітарної охорони джерел та об'єктів централізованого питного водопостачання (спостереження)	0	10.05	Пам'ятки природи	0
02.01.4	Санітарно-захисна смуга об'єкта водопостачання	0	10.06	Заповідні урочища	0
2.02	Округ санітарної охорони курортів	0	10.07	Парки-пам'ятки садово-паркового мистецтва	0
02.02.1	Перша зона округу санітарної охорони курорту (зона суворого режиму)	0	10.08	Заповідні зони національних природних парків	0
02.02.2	Друга зона округу санітарної охорони курорту (зона обмежень)	0	10.09	Зони регульованої рекреації національних природних парків	0
02.02.3	Третя зона округу санітарної охорони курорту (зона спостережень)	0	10.1	Зони стаціонарної рекреації національних природних парків	0
3	Санітарні зони, відстані, розриви	0	10.11	Господарські зони національних природних парків	0
3.01	Санітарно-захисна зона навколо об'єкта	0	10.12	Заповідні зони біосферних заповідників	0
3.02	Санітарна відстань (розрив) від об'єкта	0	10.13	Буферні зони біосферних заповідників	0
4	Зона особливого режиму використання земель	0	10.14	Зони антропогенних ландшафтів біосферних заповідників	0
4.01	Прикордонна смуга	0	10.15	Зони регульованого заповідного режиму біосферних заповідників	0
4.02	Зона особливого режиму використання земель навколо військової частини, інших військових формувань	0	10.16	Заповідні зони регіональних ландшафтних парків	0
4.03	Зона особливого режиму використання земель навколо військових об'єктів	0	10.17	Зони регульованої рекреації регіональних ландшафтних парків	0
5	Водоохоронне обмеження	0	10.18	Зони стаціонарної рекреації регіональних ландшафтних парків	0
5.01	Водоохоронна зона	0	10.19	Господарські зони регіональних ландшафтних парків	0
5.02	Прибережна захисна смуга вздовж річок, навколо водойм та на островах	0	10.2	Заповідні зони парків-пам'яток садово-паркового мистецтва	0
5.03	Прибережна захисна смуга вздовж морів, морських заток і лиманів та на островах у внутрішніх морських водах	0	10.21	Експозиційні зони парків-пам'яток садово-паркового мистецтва	0
5.04	Берегова смуга водних шляхів	0	10.22	Наукові зони парків-пам'яток садово-паркового мистецтва	0
5.05	Смуга відведення	0	10.23	Адміністративно-господарські зони парків-пам'яток садово-паркового мистецтва	0
5.06	Пляжна зона	0	10.24	Охоронні зони територій та об'єктів природно-заповідного фонду	0
6	Інше обмеження	0	10.25	Території, зарезервовані з метою наступного заповідання	0
6.01	Зона особливого режиму забудови	0	10.26	Природний заповідник	0
06.01.1	Території в червоних лініях	0	10.27	Ботанічний сад	0
06.01.2	Території в зелених лініях	0	10.28	Заповідна зона ботанічного саду	0
06.01.3	Території в блакитних лініях	0	10.29	Експозиційна зона ботанічного саду	0
06.01.4	Території в жовтих лініях	0	10.3	Наукова зона ботанічного саду	0
06.01.5	Території в лініях регулювання забудови	0	10.31	Адміністративно-господарська зона ботанічного саду	0
6.02	Територія, що знала радіоактивного забруднення внаслідок Чорнобильської катастрофи	0	10.32	Дендрологічний парк	0
06.02.1	Зона відчуження	0	10.33	Заповідна зона дендрологічного парку	0
06.02.2	Зона безумовного (обов'язкового) відселення	0	10.34	Експозиційна зона дендрологічного парку	0
06.02.3	Зона гарантованого добровільного відселення	0	10.35	Наукова зона дендрологічного парку	0
6.03	Зона надзвичайної екологічної ситуації	0	10.36	Адміністративно-господарська зона дендрологічного парку	0
6.04	Умова додержання природоохоронних вимог або виконання визначених робіт	0	10.37	Зоологічний парк	0
6.05	Авіаційне, радіолокаційне обмеження	0	10.38	Експозиційна зона зоологічного парку	0
06.05.1	Зона обмеження забудови від радіотехнічних, радіолокаційних об'єктів	0	10.39	Наукова зона зоологічного парку	0
06.05.2	Поверхня обмеження забудови	0	10.4	Рекреаційна зона зоологічного парку	0
06.05.3	Зона обмежень забудови щодо умов авіаційного шуму	0	10.41	Господарська зона зоологічного парку	0
06.05.4	Захисна зона аеронавігаційного обладнання	0	11	Території, до складу яких входять земельні ділянки, необхідні для розміщення об'єктів, щодо яких відповідно до закону може здійснюватися примусове відчуження земельних ділянок з мотивів суспільної необхідності	0
06.05.5	Смуга повітряних підходів	0	12	Заборона на зміну цільового призначення земельної ділянки, ландшафту.	0
			13	Заборона на провадження окремих видів діяльності, об'єктів щодо зримання та збереження позахисних лісових	0

Виконав

А. І. Старунський



В І Д О М І С Т Ь

координат кутів зовнішніх меж землекористування

Харківська обласна державна адміністрація
Харківська область, Ізюмський район, Оскільська сільська територіальна громада
для ведення лісового господарства і пов'язаних з ним послуг

№ з/п	Назва точки	Координати SK63 (6)		Координати MSK-63		Відстань (м)	Дирекційні кути	Внутрішні кути
		X	Y	X	Y			
1	1	5 436 866,237	6 219 239,149	5 445 876,405	365 168,564	190,000	095°22'14"	088°23'28"
2	2	5 436 848,454	6 219 428,315	5 445 863,626	365 358,129	190,000	095°22'14"	180°00'00"
3	3	5 436 830,671	6 219 617,481	5 445 850,847	365 547,696	190,000	095°22'14"	180°00'00"
4	4	5 436 812,888	6 219 806,647	5 445 838,066	365 737,262	190,000	095°22'15"	179°59'58"
5	5	5 436 795,104	6 219 995,813	5 445 825,280	365 926,827	159,903	095°22'14"	180°00'01"
6	6	5 436 780,138	6 220 155,014	5 445 814,521	366 086,365	45,666	152°51'53"	122°30'20"
7	7	5 436 739,498	6 220 175,842	5 445 774,446	366 108,258	95,560	164°56'32"	167°55'22"
8	8	5 436 647,219	6 220 200,668	5 445 682,856	366 135,511	53,775	168°53'28"	176°03'04"
9	9	5 436 594,452	6 220 211,029	5 445 630,382	366 147,261	49,887	192°20'18"	156°33'10"
10	10	5 436 545,717	6 220 200,369	5 445 581,384	366 137,892	116,749	184°15'09"	188°05'09"
11	11	5 436 429,289	6 220 191,712	5 445 464,772	366 132,312	149,268	180°13'46"	184°01'22"
12	12	5 436 280,022	6 220 191,114	5 445 315,545	366 135,655	125,699	179°02'50"	181°10'56"
13	13	5 436 154,340	6 220 193,204	5 445 189,965	366 141,062	103,712	164°38'37"	194°24'13"
14	14	5 436 054,331	6 220 220,669	5 445 090,718	366 171,157	63,667	138°36'42"	206°01'55"
15	15	5 436 006,565	6 220 262,763	5 445 044,081	366 214,496	91,655	094°40'14"	223°56'29"
16	16	5 435 999,102	6 220 354,114	5 445 039,030	366 306,011	58,681	105°56'44"	168°43'30"
17	17	5 435 982,981	6 220 410,537	5 445 024,404	366 362,839	134,426	132°07'11"	153°49'33"
18	18	5 435 892,824	6 220 510,247	5 444 936,911	366 464,892	94,093	119°14'55"	192°52'16"
19	19	5 435 846,850	6 220 592,344	5 444 893,121	366 548,173	132,416	137°05'06"	162°09'49"
20	20	5 435 749,873	6 220 682,508	5 444 798,560	366 640,864	116,493	124°39'30"	192°25'36"
21	21	5 435 683,626	6 220 778,330	5 444 734,866	366 738,400	83,643	141°05'04"	163°34'25"
22	22	5 435 618,546	6 220 830,872	5 444 671,197	366 792,641	88,816	173°22'57"	147°42'07"
23	23	5 435 530,322	6 220 841,107	5 444 583,277	366 805,202	126,682	264°48'32"	088°34'26"
24	24	5 435 518,860	6 220 714,945	5 444 568,491	366 679,388	262,380	297°05'24"	147°43'08"
25	25	5 435 638,345	6 220 481,350	5 444 681,768	366 442,724	110,613	296°17'18"	180°48'06"
26	26	5 435 687,334	6 220 382,177	5 444 728,122	366 342,294	197,447	272°34'03"	203°43'15"
27	27	5 435 696,179	6 220 184,928	5 444 731,760	366 144,884	199,985	278°46'05"	173°47'58"
28	28	5 435 726,664	6 219 987,280	5 444 757,019	365 946,503	151,621	275°41'53"	183°04'12"
29	29	5 435 741,718	6 219 836,408	5 444 768,087	365 795,289	144,340	275°41'53"	180°00'00"
30	30	5 435 756,049	6 219 692,781	5 444 778,622	365 651,337	100,026	274°45'10"	180°56'43"
31	31	5 435 764,337	6 219 593,099	5 444 784,273	365 551,472	191,908	275°54'44"	178°50'27"
32	32	5 435 784,104	6 219 402,212	5 444 798,990	365 360,133	135,683	277°18'45"	178°35'58"
33	33	5 435 801,374	6 219 267,633	5 444 812,697	365 225,147	112,549	277°18'46"	179°59'59"
34	34	5 435 815,700	6 219 155,999	5 444 824,068	365 113,176	119,789	273°34'34"	183°44'12"
35	35	5 435 823,172	6 219 036,443	5 444 828,379	364 993,466	52,889	340°34'08"	113°00'27"
36	36	5 435 873,049	6 219 018,848	5 444 877,771	364 974,561	26,181	353°10'33"	167°23'35"
37	37	5 435 899,045	6 219 015,737	5 444 903,675	364 970,765	65,064	030°23'18"	142°47'15"
38	38	5 435 955,170	6 219 048,650	5 444 960,648	365 002,185	68,288	014°39'22"	195°43'56"
39	39	5 436 021,236	6 219 065,928	5 445 027,145	365 017,712	64,981	009°59'48"	184°39'34"
40	40	5 436 085,230	6 219 077,208	5 445 091,413	365 027,299	123,176	026°47'24"	163°12'24"
41	41	5 436 195,185	6 219 132,726	5 445 202,794	365 079,894	71,572	016°30'10"	190°17'14"
42	42	5 436 263,809	6 219 153,057	5 445 271,929	365 098,406	107,434	005°56'51"	190°33'19"
43	43	5 436 370,665	6 219 164,189	5 445 379,039	365 106,713	114,000	018°16'34"	167°40'17"
44	44	5 436 478,914	6 219 199,939	5 445 488,192	365 139,593	114,495	018°16'36"	179°59'59"
45	45	5 436 587,633	6 219 235,845	5 445 597,819	365 172,616	70,354	351°55'14"	206°21'21"
46	46	5 436 657,289	6 219 225,957	5 445 667,187	365 160,892	46,024	357°31'23"	174°23'51"
47	47	5 436 703,270	6 219 223,968	5 445 713,099	365 157,690	64,555	005°05'00"	172°26'23"
48	48	5 436 767,571	6 219 229,688	5 445 777,527	365 161,711	28,552	009°43'37"	175°21'24"
49	49	5 436 795,713	6 219 234,512	5 445 805,785	365 165,790	70,676	003°45'43"	185°57'54"
						5 465,373		846°00'00"

Площа ділянки S=128,1736 (га), з ймовірною похибкою 0,0012 (га)

Обчислив сертифікований інженер-землевпорядник



Старунський

ПЕРЕЛІК ОБМЕЖЕНЬ
у використанні земельної ділянки

115

№ 19 площею 128.1736 га.

від «___» _____ 2021 р.

Оскільська сільська територіальна громада

Згідно з Переліком обмежень щодо використання земельних ділянок, додатка 6 Порядку ведення

Державного земельного кадастру, затвердженого Постановою КМУ № 1051 від 17.10.2012 р.

Код	Назва	Площа, га	Код	Назва	Площа, га
1	Охоронна зона	0	6.06	Історико-культурне обмеження	0
1.01	Охоронна зона навколо території та об'єкта природно-заповідного фонду	0	06.06.1	Буферна зона об'єкта всесвітньої спадщини	0
1.02	Зона охорони пам'ятки культурної спадщини	0	06.06.2	Історичний ареал населеного місця	0
01.02.1	Охоронна зона пам'ятки культурної спадщини	0	06.06.3	Охоронювана археологічна територія	0
01.02.2	Зона регулювання забудови	0	06.06.4	Історико-культурний заповідник	0
01.02.3	Зона охоронюваного ландшафту	0	06.06.5	Історико-культурна заповідна територія	0
01.02.4	Зона охорони археологічного культурного шару	0	7	Земельні сервітути	0
1.03	Охоронна зона навколо (уздовж) об'єкта транспорту	0	7.01	Право проходу та проїзду на велосипеді	0
01.03.1	Санітарно-захисна зона навколо об'єкта транспорту	0	7.02	Право проїзду на транспортному засобі по наявному шляху	0
1.04	Охоронна зона навколо (уздовж) об'єкта зв'язку	0	7.03	Право прокладення та експлуатації ліній електропередачі, зв'язку, трубопроводів, інших лінійних комунікацій	0
01.04.1	Охоронна зона навколо (уздовж) об'єкта електрозв'язку	0	7.04	Право прокладати на свою земельну ділянку водопровід із чужої природної водойми або через чужу земельну ділянку	0
01.04.2	Санітарно-захисна зона навколо (уздовж) об'єкта електрозв'язку	0	7.05	Право відводу води із своєї земельної ділянки на сусідню або через сусідню земельну ділянку	0
1.05	Охоронна зона навколо (уздовж) об'єкта енергетичної системи	0	7.06	Право забору води з природної водойми, розташованої на сусідній земельній ділянці, та право проходу до природної водойми	0
01.05.1	Санітарно-захисна зона навколо (уздовж) об'єкта енергетичної системи	0	7.07	Право поїти свою худобу із природної водойми, розташованої на сусідній земельній ділянці, та право прогону худоби до природної водойми	0
1.06	Охоронна зона навколо об'єкта гідрометеорологічної діяльності	0	7.08	Право прогону худоби по наявному шляху	0
1.07	Охоронна зона навколо геодезичного пункту	0	7.09	Право встановлення будівельних розташувань та складування будівельних матеріалів з метою ремонту будівель та споруд	0
1.08	Охоронна зона навколо інженерних комунікацій	0	7.1	Інші земельні сервітути	0
01.08.1	Санітарно-захисні смуги навколо інженерних комунікацій	0	8	Право користування чужою земельною ділянкою для забудови (суперфiцій)	0
1.09	Охоронна зона навколо промислового об'єкта	0	9	Право користування чужою земельною ділянкою для сільськогосподарських потреб (емфітевзис)	0
01.09.1	Санітарно-захисна смуга навколо промислового об'єкта	0	10	Території та об'єкти природно-заповідного фонду	0
2	Зона санітарної охорони	0	10.01	Національні природні парки	0
2.01	Зона санітарної охорони джерел та об'єктів централізованого питного водопостачання	0	10.02	Біосферні заповідники	0
02.01.1	Перший пояс зони санітарної охорони джерел та об'єктів централізованого питного водопостачання (суворого режиму)	0	10.03	Регіональні ландшафтні парки	0
02.01.2	Другий пояс зони санітарної охорони джерел та об'єктів централізованого питного водопостачання (обмеження)	0	10.04	Заказники	0
02.01.3	Третій пояс зони санітарної охорони джерел та об'єктів централізованого питного водопостачання (спостереження)	0	10.05	Пам'ятки природи	0
02.01.4	Санітарно-захисна смуга об'єкта водопостачання	0	10.06	Заповідні урочища	0
2.02	Округ санітарної охорони курортів	0	10.07	Парки-пам'ятки садово-паркового мистецтва	0
02.02.1	Перша зона округу санітарної охорони курорту (зона суворого режиму)	0	10.08	Заповідні зони національних природних парків	0
02.02.2	Друга зона округу санітарної охорони курорту (зона обмежень)	0	10.09	Зони регульованої рекреації національних природних парків	0
02.02.3	Третя зона округу санітарної охорони курорту (зона спостережень)	0	10.1	Зони стаціонарної рекреації національних природних парків	0
3	Санітарні зони, відстані, розриви	0	10.11	Господарські зони національних природних парків	0
3.01	Санітарно-захисна зона навколо об'єкта	0	10.12	Заповідні зони біосферних заповідників	0
3.02	Санітарна відстань (розрив) від об'єкта	0	10.13	Буферні зони біосферних заповідників	0
4	Зона особливого режиму використання земель	0	10.14	Зони антропогенних ландшафтів біосферних заповідників	0
4.01	Прикордонна смуга	0	10.15	Зони регульованого заповідного режиму біосферних заповідників	0
4.02	Зона особливого режиму використання земель навколо військової частини, інших військових формувань	0	10.16	Заповідні зони регіональних ландшафтних парків	0
4.03	Зона особливого режиму використання земель навколо військових об'єктів	0	10.17	Зони регульованої рекреації регіональних ландшафтних парків	0
5	Водоохоронне обмеження	0	10.18	Зони стаціонарної рекреації регіональних ландшафтних парків	0
5.01	Водоохоронна зона	0	10.19	Господарські зони регіональних ландшафтних парків	0
5.02	Прибережна захисна смуга вздовж річок, навколо водойм та на островах	14.2682	10.2	Заповідні зони парків-пам'яток садово-паркового мистецтва	0
5.03	Прибережна захисна смуга вздовж морів, морських заток і лиманів та на островах у внутрішніх морських водах	0	10.21	Експозиційні зони парків-пам'яток садово-паркового мистецтва	0
5.04	Берегова смуга водних шляхів	0	10.22	Наукові зони парків-пам'яток садово-паркового мистецтва	0
5.05	Смуга відведення	0	10.23	Адміністративно-господарські зони парків-пам'яток садово-паркового мистецтва	0
5.06	Пляжна зона	0	10.24	Охоронні зони територій та об'єктів природно-заповідного фонду	0
6	Інше обмеження	0	10.25	Території, зарезервовані з метою наступного заповідання	0
6.01	Зона особливого режиму забудови	0	10.26	Природний заповідник	0
06.01.1	Території в червоних лініях	0	10.27	Ботанічний сад	0
06.01.2	Території в зелених лініях	0	10.28	Заповідна зона ботанічного саду	0
06.01.3	Території в блакитних лініях	0	10.29	Експозиційна зона ботанічного саду	0
06.01.4	Території в жовтих лініях	0	10.3	Наукова зона ботанічного саду	0
06.01.5	Території в лініях регулювання забудови	0	10.31	Адміністративно-господарська зона ботанічного саду	0
6.02	Територія, що зазнала радіоактивного забруднення внаслідок Чорнобильської катастрофи	0	10.32	Дендрологічний парк	0
06.02.1	Зона відчуження	0	10.33	Заповідна зона дендрологічного парку	0
06.02.2	Зона безумовного (обов'язкового) відселення	0	10.34	Експозиційна зона дендрологічного парку	0
06.02.3	Зона гарантованого добровільного відселення	0	10.35	Наукова зона дендрологічного парку	0
6.03	Зона надзвичайної екологічної ситуації	0	10.36	Адміністративно-господарська зона дендрологічного парку	0
6.04	Умова додержання природоохоронних вимог або виконання визначених робіт	0	10.37	Зоологічний парк	0
6.05	Авіаційне, радіолокаційне обмеження	0	10.38	Експозиційна зона зоологічного парку	0
06.05.1	Зона обмеження забудови від радіотехнічних, радіолокаційних об'єктів	0	10.39	Наукова зона зоологічного парку	0
06.05.2	Поверхня обмеження забудови	0	10.4	Рекреаційна зона зоологічного парку	0
06.05.3	Зона обмежень забудови щодо умов авіаційного шуму	0	10.41	Господарська зона зоологічного парку	0
06.05.4	Захисна зона аеронавігаційного обладнання	0	11	Території, до складу яких входять земельні ділянки, необхідні для розміщення об'єктів, щодо яких відповідно до закону може здійснюватися примусове відчуження земельних ділянок з мотивів суспільної необхідності	0
06.05.5	Смуга повітряних підходів	0	12	Зборища на зміну цільового призначення земельної ділянки, ландшафту	0
			13	Заборона на провадження окремих видів діяльності	0
			14	Обов'язок щодо утримання та збереження пожежозахисних лісових	0

Виконав



В І Д О М І С Т Ь

координат кутів зовнішніх меж землекористування

Харківська обласна державна адміністрація
Харківська область, Ізюмський район, Оскільська сільська територіальна громада
для ведення лісового господарства і пов'язаних з ним послуг

№ з/п	Назва точки	Координати СК63(6)		Координати MSK-63		Відстань (м)	Дирекційні кути	Внутрішні кути
		X	Y	X	Y			
1	1	5 445 126,999	6 201 670,462	5 453 669,821	347 388,857	199,000	087°30'19"	090°06'46"
2	2	5 445 135,661	6 201 869,273	5 453 683,728	347 587,352	199,000	087°30'19"	180°00'00"
3	3	5 445 144,323	6 202 068,084	5 453 697,635	347 785,848	199,000	087°30'20"	179°59'59"
4	4	5 445 152,984	6 202 266,895	5 453 711,541	347 984,343	199,001	087°30'19"	180°00'01"
5	5	5 445 161,646	6 202 465,707	5 453 725,448	348 182,840	199,000	087°30'20"	179°59'59"
6	6	5 445 170,307	6 202 664,518	5 453 739,354	348 381,336	199,001	087°30'19"	180°00'01"
7	7	5 445 178,969	6 202 863,330	5 453 753,261	348 579,833	199,101	087°30'19"	180°00'00"
8	8	5 445 187,635	6 203 062,242	5 453 767,176	348 778,430	101,553	087°30'20"	180°00'00"
9	9	5 445 192,055	6 203 163,699	5 453 774,273	348 879,727	98,706	087°30'20"	180°00'00"
10	10	5 445 196,351	6 203 262,311	5 453 781,171	348 978,182	199,000	177°30'23"	089°59'57"
11	11	5 444 997,539	6 203 270,969	5 453 582,676	348 992,091	179,999	177°30'25"	179°59'58"
12	12	5 444 817,710	6 203 278,799	5 453 403,133	349 004,671	196,001	177°30'24"	180°00'01"
13	13	5 444 621,895	6 203 287,326	5 453 207,630	349 018,369	179,999	177°30'23"	180°00'00"
14	14	5 444 442,066	6 203 295,157	5 453 028,087	349 030,949	195,001	177°30'23"	180°00'00"
15	15	5 444 247,250	6 203 303,641	5 452 833,581	349 044,578	121,599	177°30'24"	179°59'59"
16	16	5 444 125,766	6 203 308,931	5 452 712,291	349 053,076	190,000	177°46'34"	179°43'50"
17	17	5 443 935,909	6 203 316,304	5 452 522,712	349 065,464	195,000	177°46'33"	180°00'01"
18	18	5 443 741,056	6 203 323,872	5 452 328,145	349 078,177	93,425	177°46'35"	179°59'58"
19	19	5 443 647,701	6 203 327,497	5 452 234,927	349 084,268	86,574	177°46'33"	180°00'02"
20	20	5 443 561,192	6 203 330,857	5 452 148,545	349 089,912	190,000	177°46'33"	180°00'00"
21	21	5 443 371,135	6 203 338,231	5 451 958,966	349 102,300	180,001	177°46'34"	179°59'59"
22	22	5 443 191,470	6 203 345,216	5 451 779,365	349 114,034	118,708	177°46'33"	180°00'01"
23	23	5 443 072,851	6 203 349,823	5 451 660,920	349 121,773	195,000	177°51'07"	179°55'26"
24	24	5 442 877,988	6 203 357,132	5 451 466,336	349 134,227	195,000	177°51'07"	180°00'00"
25	25	5 442 683,125	6 203 364,441	5 451 271,752	349 146,682	196,048	177°51'06"	180°00'01"
26	26	5 442 487,215	6 203 371,790	5 451 076,122	349 159,203	29,415	177°08'08"	180°42'59"
27	27	5 442 457,837	6 203 373,260	5 451 046,796	349 161,449	83,562	177°08'05"	180°00'02"
28	28	5 442 374,379	6 203 377,437	5 450 963,485	349 167,829	77,022	177°08'03"	180°00'02"
29	29	5 442 297,453	6 203 381,288	5 450 886,694	349 173,710	150,001	177°08'04"	179°59'59"
30	30	5 442 147,640	6 203 388,787	5 450 737,145	349 185,164	148,644	177°08'04"	180°00'00"
31	31	5 441 999,182	6 203 396,218	5 450 588,949	349 196,514	207,712	178°41'09"	178°26'55"
32	32	5 441 791,525	6 203 400,982	5 450 381,509	349 206,761	90,000	269°18'56"	089°22'13"
33	33	5 441 790,450	6 203 310,988	5 450 378,059	349 116,835	40,000	179°18'55"	270°00'01"
34	34	5 441 750,453	6 203 311,466	5 450 338,092	349 118,369	89,999	089°18'56"	269°59'59"
35	35	5 441 751,528	6 203 401,459	5 450 341,543	349 208,295	99,666	178°25'58"	090°52'59"
36	36	5 441 651,899	6 203 404,185	5 450 242,029	349 213,651	199,000	177°14'56"	181°11'02"
37	37	5 441 453,128	6 203 413,737	5 450 043,596	349 228,450	196,983	177°14'56"	180°00'00"
38	38	5 441 256,372	6 203 423,192	5 449 847,176	349 243,098	160,000	177°04'19"	180°10'37"
39	39	5 441 096,581	6 203 431,365	5 449 687,670	349 255,488	158,749	177°04'19"	180°00'00"
40	40	5 440 938,039	6 203 439,474	5 449 529,411	349 267,781	120,000	178°15'11"	178°49'08"
41	41	5 440 818,095	6 203 443,132	5 449 409,615	349 274,605	120,000	178°15'11"	180°00'00"
42	42	5 440 698,151	6 203 446,790	5 449 289,820	349 281,430	183,248	178°15'11"	180°00'00"
43	43	5 440 514,988	6 203 452,376	5 449 106,884	349 291,851	143,672	177°27'40"	180°47'31"
44	44	5 440 371,457	6 203 458,740	5 448 963,583	349 302,003	46,328	177°27'41"	179°59'59"
45	45	5 440 325,174	6 203 460,792	5 448 917,374	349 305,276	189,999	177°27'41"	180°00'01"
46	46	5 440 135,361	6 203 469,208	5 448 727,866	349 318,701	101,232	177°27'39"	180°00'02"
47	47	5 440 034,228	6 203 473,693	5 448 626,895	349 325,855	78,767	177°27'41"	179°59'58"
48	48	5 439 955,538	6 203 477,182	5 448 548,331	349 331,421	72,067	177°28'18"	179°59'22"
49	49	5 439 883,541	6 203 480,361	5 448 476,450	349 336,500	148,617	177°58'29"	179°29'49"
50	50	5 439 735,017	6 203 485,613	5 448 328,129	349 345,672	162,996	177°58'42"	179°59'47"
51	51	5 439 572,122	6 203 491,363	5 448 165,457	349 355,722	64,672	177°58'44"	179°59'59"
52	52	5 439 507,490	6 203 493,644	5 448 100,913	349 359,708	153,714	177°58'44"	179°59'59"
53	53	5 439 353,872	6 203 499,065	5 447 947,505	349 369,184	99,390	177°41'36"	180°17'08"
54	54	5 439 254,563	6 203 503,065	5 447 848,345	349 375,805	135,323	177°31'30"	180°10'07"
55	55	5 439 119,366	6 203 508,909	5 447 713,361	349 385,216	134,883	176°34'39"	180°56'50"
56	56	5 438 984,724	6 203 516,961	5 447 578,990	349 396,820	199,000	176°34'39"	180°00'00"
57	57	5 438 786,079	6 203 528,841	5 447 380,745	349 413,940	96,893	176°34'40"	179°59'59"
58	58	5 438 689,359	6 203 534,625	5 447 284,219	349 422,276	100,881	176°34'40"	180°00'00"
59	59	5 438 588,658	6 203 540,647	5 447 183,721	349 430,954	72,307	177°51'28"	178°43'12"
60	60	5 438 516,402	6 203 543,350	5 447 111,567	349 435,564	54,286	177°51'25"	180°00'02"
61	61	5 438 462,154	6 203 545,380	5 447 057,396	349 439,026	68,408	177°51'25"	180°00'00"
62	62	5 438 393,794	6 203 547,938	5 446 989,134	349 443,387	194,999	177°51'26"	179°59'59"

№ з/п	Назва точки	Координати SK63(6)		Координати MSK-63		Відстань (м)	Дирекційні кути	Внутрішні кути
		X	Y	X	Y			
63	63	5 438 198,931	6 203 555,229	5 446 794,547	349 455,820	167,842	177°51'26"	180°00'00"
64	64	5 438 031,206	6 203 561,505	5 446 627,061	349 466,522	27,158	177°51'29"	179°59'56"
65	65	5 438 004,067	6 203 562,520	5 446 599,961	349 468,253	180,000	177°51'26"	180°00'03"
66	66	5 437 824,193	6 203 569,250	5 446 420,348	349 479,731	105,563	177°51'26"	180°00'00"
67	67	5 437 718,704	6 203 573,197	5 446 315,012	349 486,462	180,000	178°10'00"	179°41'26"
68	68	5 437 538,796	6 203 578,956	5 446 135,340	349 496,970	195,000	178°09'59"	180°00'00"
69	69	5 437 343,896	6 203 585,195	5 445 940,695	349 508,353	195,000	178°10'01"	179°59'59"
70	70	5 437 148,996	6 203 591,433	5 445 746,050	349 519,735	104,227	178°09'59"	180°00'02"
71	71	5 437 044,822	6 203 594,768	5 445 642,012	349 525,819	121,782	270°02'51"	088°07'08"
72	72	5 437 044,923	6 203 472,986	5 445 638,901	349 404,087	104,601	261°46'58"	188°15'53"
73	73	5 437 029,973	6 203 369,459	5 445 621,226	349 300,999	98,534	278°49'05"	162°57'53"
74	74	5 437 045,078	6 203 272,090	5 445 633,755	349 203,273	63,235	330°45'45"	128°03'20"
75	75	5 437 100,257	6 203 241,204	5 445 688,094	349 170,943	110,000	359°16'30"	151°29'15"
76	76	5 437 210,248	6 203 239,812	5 445 797,998	349 166,647	109,904	359°16'29"	180°00'00"
77	77	5 437 320,143	6 203 238,421	5 445 907,806	349 162,355	87,416	336°38'24"	202°38'05"
78	78	5 437 400,394	6 203 203,760	5 445 987,107	349 125,590	85,927	319°05'54"	197°32'30"
79	79	5 437 465,341	6 203 147,498	5 446 050,540	349 067,637	150,665	312°52'43"	186°13'11"
80	80	5 437 567,861	6 203 037,091	5 446 150,102	348 954,571	126,771	311°37'26"	181°15'17"
81	81	5 437 652,067	6 202 942,327	5 446 231,772	348 857,624	160,362	052°18'00"	079°19'26"
82	82	5 437 750,133	6 203 069,209	5 446 333,139	348 981,862	50,662	007°47'12"	224°30'47"
83	83	5 437 800,328	6 203 076,073	5 446 383,492	348 987,397	174,619	324°32'00"	223°15'12"
84	84	5 437 942,547	6 202 974,754	5 446 522,976	348 882,367	102,355	309°28'21"	195°03'39"
85	85	5 438 007,615	6 202 895,743	5 446 585,932	348 801,672	128,911	308°51'12"	180°37'09"
86	86	5 438 088,485	6 202 795,353	5 446 664,120	348 699,190	173,764	303°26'06"	185°25'07"
87	87	5 438 184,227	6 202 650,345	5 446 755,995	348 551,717	184,672	300°47'33"	182°38'33"
88	88	5 438 278,766	6 202 491,707	5 446 846,307	348 390,652	106,194	301°07'09"	179°40'24"
89	89	5 438 333,649	6 202 400,795	5 446 898,768	348 298,330	146,756	286°10'19"	194°56'49"
90	90	5 438 374,524	6 202 259,846	5 446 935,906	348 156,363	138,657	287°22'06"	178°48'13"
91	91	5 438 415,915	6 202 127,511	5 446 973,787	348 022,992	117,825	309°43'08"	157°38'58"
92	92	5 438 491,208	6 202 036,881	5 447 046,656	347 930,414	101,994	336°20'11"	153°22'57"
93	93	5 438 584,626	6 201 995,944	5 447 138,952	347 887,027	88,025	316°31'15"	199°48'56"
94	94	5 438 648,499	6 201 935,375	5 447 201,198	347 824,798	195,000	357°41'50"	138°49'25"
95	95	5 438 843,342	6 201 927,540	5 447 395,747	347 811,821	194,999	357°41'50"	180°00'00"
96	96	5 439 038,184	6 201 919,705	5 447 590,294	347 798,844	199,000	357°41'50"	180°00'00"
97	97	5 439 237,023	6 201 911,709	5 447 788,833	347 785,600	199,001	357°41'50"	180°00'00"
98	98	5 439 435,863	6 201 903,713	5 447 987,372	347 772,357	194,999	357°41'50"	180°00'00"
99	99	5 439 630,705	6 201 895,878	5 448 181,920	347 759,379	199,000	357°41'50"	180°00'00"
100	100	5 439 829,544	6 201 887,882	5 448 380,458	347 746,135	199,001	357°41'50"	180°00'00"
101	101	5 440 028,384	6 201 879,886	5 448 578,999	347 732,891	199,000	357°41'51"	179°59'59"
102	102	5 440 227,223	6 201 871,891	5 448 777,539	347 719,649	199,000	357°41'50"	180°00'01"
103	103	5 440 426,062	6 201 863,895	5 448 976,079	347 706,405	199,001	357°41'50"	180°00'00"
104	104	5 440 624,902	6 201 855,899	5 449 174,620	347 693,161	199,000	357°41'50"	180°00'00"
105	105	5 440 823,741	6 201 847,903	5 449 373,161	347 679,917	199,000	357°41'50"	180°00'00"
106	106	5 441 022,580	6 201 839,907	5 449 571,701	347 666,673	199,001	357°41'51"	179°59'59"
107	107	5 441 221,420	6 201 831,912	5 449 770,242	347 653,430	199,000	357°41'50"	180°00'01"
108	108	5 441 420,259	6 201 823,916	5 449 968,782	347 640,186	199,000	357°41'50"	180°00'00"
109	109	5 441 619,098	6 201 815,920	5 450 167,323	347 626,941	199,000	357°41'50"	180°00'00"
110	110	5 441 817,937	6 201 807,924	5 450 365,863	347 613,697	122,033	357°41'50"	179°59'59"
111	111	5 441 939,871	6 201 803,021	5 450 487,615	347 605,575	13,960	357°41'49"	180°00'02"
112	112	5 441 953,820	6 201 802,460	5 450 501,543	347 604,646	198,655	357°46'11"	179°55'38"
113	113	5 442 152,325	6 201 794,729	5 450 699,757	347 591,675	199,346	357°28'00"	180°18'11"
114	114	5 442 351,476	6 201 785,918	5 450 898,589	347 577,608	199,000	357°37'05"	179°50'56"
115	115	5 442 550,304	6 201 777,647	5 451 097,112	347 564,088	199,000	357°37'06"	179°59'59"
116	116	5 442 749,132	6 201 769,377	5 451 295,635	347 550,569	199,000	357°37'05"	180°00'01"
117	117	5 442 947,960	6 201 761,106	5 451 494,158	347 537,050	199,000	357°37'05"	180°00'00"
118	118	5 443 146,788	6 201 752,835	5 451 692,681	347 523,530	199,000	357°37'05"	180°00'00"
119	119	5 443 345,616	6 201 744,564	5 451 891,204	347 510,010	199,000	357°37'05"	180°00'00"
120	120	5 443 544,444	6 201 736,293	5 452 089,727	347 496,490	199,000	357°37'05"	180°00'00"
121	121	5 443 743,272	6 201 728,022	5 452 288,248	347 482,968	199,000	357°37'05"	180°00'00"
122	122	5 443 942,100	6 201 719,751	5 452 486,766	347 469,446	199,001	357°37'06"	179°59'59"
123	123	5 444 140,929	6 201 711,481	5 452 685,286	347 455,924	199,000	357°37'05"	180°00'01"
124	124	5 444 339,757	6 201 703,210	5 452 883,805	347 442,401	199,000	357°37'05"	180°00'00"
125	125	5 444 538,585	6 201 694,939	5 453 082,323	347 428,878	199,000	357°37'05"	180°00'00"
126	126	5 444 737,413	6 201 686,668	5 453 280,842	347 415,355	199,000	357°37'05"	180°00'00"
127	127	5 444 936,241	6 201 678,397	5 453 479,360	347 401,832	150,213	357°37'05"	180°00'00"
128	128	5 445 086,324	6 201 672,154	5 453 629,209	347 391,624	40,710	357°37'05"	180°00'00"
129	1	5 445 126,999	6 201 670,462	5 453 669,821	347 388,857			

№ з/п	Назва точки	Координати SK63(6)		Координати MSK-63		Відстань (м)	Дирекційні кути	Внутрішні кути
		X	Y	X	Y			
131	131	5 441 805,819	6 202 533,539	5 450 372,900	348 339,315	118,001	272°45'36"	264°45'58"
132	132	5 441 811,501	6 202 415,675	5 450 375,469	348 221,353	23,893	181°27'12"	271°18'24"
133	133	5 441 787,616	6 202 415,069	5 450 351,579	348 221,378	50,133	274°59'21"	086°27'51"
134	134	5 441 791,976	6 202 365,126	5 450 354,619	348 171,341	47,227	218°03'52"	236°55'29"
135	135	5 441 754,793	6 202 336,008	5 450 316,684	348 143,218	79,564	102°04'06"	295°59'47"
136	136	5 441 738,158	6 202 413,814	5 450 302,109	348 221,430	25,077	181°27'12"	100°36'54"
137	137	5 441 713,089	6 202 413,178	5 450 277,035	348 221,456	124,299	085°56'12"	275°31'00"
138	138	5 441 721,897	6 202 537,165	5 450 289,111	348 345,157	84,000	357°31'33"	268°24'38"
139	139	5 441 805,819	6 202 533,539	5 450 372,900	348 339,315			
141	141	5 442 475,443	6 202 251,370	5 451 034,784	348 039,581	51,840	311°40'05"	169°21'39"
142	142	5 442 509,907	6 202 212,645	5 451 068,211	347 999,962	96,609	310°16'28"	181°23'37"
143	143	5 442 572,360	6 202 138,936	5 451 128,692	347 924,636	38,655	060°19'38"	069°56'50"
144	144	5 442 591,496	6 202 172,522	5 451 148,706	347 957,701	40,000	330°19'38"	270°00'00"
145	145	5 442 626,251	6 202 152,720	5 451 182,923	347 936,990	90,000	240°19'36"	270°00'02"
146	146	5 442 581,696	6 202 074,522	5 451 136,324	347 860,003	40,001	150°19'34"	270°00'03"
147	147	5 442 546,941	6 202 094,325	5 451 102,107	347 880,716	41,885	060°19'33"	270°00'01"
148	148	5 442 567,677	6 202 130,717	5 451 123,794	347 916,544	100,235	130°42'39"	109°36'54"
149	149	5 442 502,300	6 202 206,696	5 451 060,450	347 994,217	51,407	132°09'11"	178°33'28"
150	150	5 442 467,800	6 202 244,807	5 451 026,971	348 033,222	54,318	120°09'57"	191°59'14"
151	151	5 442 440,505	6 202 291,769	5 451 000,927	348 080,885	9,114	031°12'42"	268°57'15"
152	152	5 442 448,300	6 202 296,492	5 451 008,844	348 085,400	52,657	301°01'44"	270°10'58"
153	153	5 442 475,443	6 202 251,370	5 451 034,784	348 039,581			
155	155	5 443 570,209	6 202 257,606	5 452 129,235	348 016,892	16,976	266°59'17"	269°59'59"
156	156	5 443 569,317	6 202 240,653	5 452 127,896	347 999,970	83,525	251°57'07"	195°02'10"
157	157	5 443 543,440	6 202 161,238	5 452 099,935	347 921,273	84,937	273°36'51"	158°20'17"
158	158	5 443 548,794	6 202 076,470	5 452 103,050	347 836,401	115,931	307°16'00"	146°20'51"
159	159	5 443 618,993	6 201 984,209	5 452 170,784	347 742,326	33,997	015°10'27"	112°05'32"
160	160	5 443 651,805	6 201 993,108	5 452 203,816	347 750,354	90,001	285°10'25"	270°00'03"
161	161	5 443 675,362	6 201 906,245	5 452 225,071	347 662,907	40,000	195°10'27"	269°59'58"
162	162	5 443 636,757	6 201 895,775	5 452 186,207	347 653,462	88,877	105°10'25"	270°00'02"
163	163	5 443 613,494	6 201 981,553	5 452 165,218	347 739,817	116,607	127°24'51"	157°45'35"
164	164	5 443 542,647	6 202 074,170	5 452 096,845	347 834,265	88,047	093°36'50"	213°48'00"
165	165	5 443 537,097	6 202 162,042	5 452 093,616	347 922,245	83,896	071°57'07"	201°39'43"
166	166	5 443 563,089	6 202 241,810	5 452 121,701	348 001,291	16,148	086°59'11"	164°57'57"
167	167	5 443 563,938	6 202 257,936	5 452 122,975	348 017,387	6,280	356°59'16"	269°59'55"
168	168	5 443 570,209	6 202 257,606	5 452 129,235	348 016,892			
170	170	5 441 728,271	6 202 326,784	5 450 289,930	348 134,699	72,993	255°40'48"	269°59'52"
171	171	5 441 710,217	6 202 256,059	5 450 270,017	348 064,481	33,148	269°24'07"	166°16'41"
172	172	5 441 709,871	6 202 222,913	5 450 268,797	348 031,359	47,362	279°10'00"	170°14'07"
173	173	5 441 717,416	6 202 176,156	5 450 275,104	347 984,423	30,188	233°09'23"	226°00'37"
174	174	5 441 699,314	6 202 151,997	5 450 256,373	347 960,753	16,488	279°43'41"	133°25'42"
175	175	5 441 702,100	6 202 135,746	5 450 258,729	347 944,435	18,387	307°25'44"	152°17'56"
176	176	5 441 713,275	6 202 121,145	5 450 269,513	347 929,546	23,812	047°48'49"	079°36'55"
177	177	5 441 729,266	6 202 138,789	5 450 285,963	347 946,759	39,999	317°48'57"	269°59'51"
178	178	5 441 758,905	6 202 111,929	5 450 314,880	347 919,128	90,000	227°48'56"	270°00'01"
179	179	5 441 698,468	6 202 045,240	5 450 252,710	347 854,065	40,000	137°48'53"	270°00'02"
180	180	5 441 668,829	6 202 072,101	5 450 223,793	347 881,697	59,270	047°48'55"	269°59'58"
181	181	5 441 708,630	6 202 116,019	5 450 264,735	347 924,544	21,296	127°17'07"	100°31'48"
182	182	5 441 695,729	6 202 132,963	5 450 252,287	347 941,822	21,066	099°43'36"	207°33'31"
183	183	5 441 692,170	6 202 153,726	5 450 249,278	347 962,670	30,228	053°03'47"	226°39'49"
184	184	5 441 710,335	6 202 177,887	5 450 268,072	347 986,340	45,099	099°12'40"	133°51'07"
185	185	5 441 703,116	6 202 222,404	5 450 262,031	348 031,029	34,539	089°24'10"	189°48'30"
186	186	5 441 703,476	6 202 256,941	5 450 263,303	348 065,541	73,806	075°40'51"	193°43'19"
187	187	5 441 721,730	6 202 328,454	5 450 283,436	348 136,541	6,751	345°40'39"	270°00'11"
188	188	5 441 728,271	6 202 326,784	5 450 289,930	348 134,699			
190	190	5 442 445,172	6 202 429,324	5 451 009,222	348 218,256	51,146	224°08'43"	269°59'59"
191	191	5 442 408,471	6 202 393,702	5 450 971,597	348 183,620	46,396	283°48'18"	120°20'25"
192	192	5 442 419,542	6 202 348,646	5 450 981,474	348 138,291	34,990	288°28'11"	175°20'07"
193	193	5 442 430,627	6 202 315,458	5 450 991,679	348 104,825	12,076	290°54'03"	177°34'07"
194	194	5 442 434,935	6 202 304,177	5 450 995,687	348 093,435	10,214	203°01'32"	267°52'32"
195	195	5 442 425,535	6 202 300,182	5 450 986,186	348 089,690	12,250	110°59'09"	272°02'23"
196	196	5 442 421,148	6 202 311,619	5 450 982,103	348 101,238	36,371	107°25'09"	183°34'00"
197	197	5 442 410,260	6 202 346,322	5 450 972,135	348 136,213	41,239	102°52'04"	184°33'05"
198	198	5 442 401,076	6 202 386,525	5 450 964,016	348 176,641	28,550	224°08'39"	058°43'25"
199	199	5 442 380,589	6 202 366,641	5 450 943,013	348 157,307	40,000	134°08'42"	269°59'57"
200	200	5 442 352,730	6 202 395,344	5 450 915,924	348 186,733	90,001	044°08'41"	270°00'02"
201	201	5 442 417,313	6 202 458,027	5 450 982,133	348 247,683	40,000	314°08'42"	269°59'58"

№ з/п	Назва точки	Координати SK63(6)		Координати MSK-63		Відстань (м)	Дирекційні кути	Внутрішні кути
		X	Y	X	Y			
202	202	5 442 445,172	6 202 429,324	5 451 009,222	348 218,256			
204	204	5 442 054,299	6 202 864,586	5 450 630,008	348 663,655	54,956	266°49'44"	269°59'03"
205	205	5 442 051,259	6 202 809,714	5 450 625,521	348 608,887	40,099	357°43'39"	089°06'05"
206	206	5 442 091,326	6 202 808,124	5 450 665,528	348 606,239	60,000	267°43'39"	269°59'59"
207	207	5 442 088,947	6 202 748,171	5 450 661,568	348 546,375	60,000	177°43'39"	270°00'00"
208	208	5 442 028,994	6 202 750,550	5 450 601,704	348 550,337	60,000	087°43'39"	270°00'00"
209	209	5 442 031,373	6 202 810,503	5 450 605,664	348 610,201	14,432	357°43'43"	269°59'57"
210	210	5 442 045,794	6 202 809,931	5 450 620,064	348 609,248	55,043	086°48'36"	090°55'07"
211	211	5 442 048,857	6 202 864,889	5 450 624,576	348 664,101	5,450	356°48'47"	269°59'49"
212	212	5 442 054,299	6 202 864,586	5 450 630,008	348 663,655			
214	214	5 443 117,506	6 202 795,800	5 451 690,930	348 566,810	5,359	074°38'00"	090°15'30"
215	215	5 443 118,926	6 202 800,967	5 451 692,486	348 571,937	89,999	344°38'18"	269°59'42"
216	216	5 443 205,710	6 202 777,125	5 451 778,603	348 545,813	40,000	254°38'20"	269°59'57"
217	217	5 443 195,114	6 202 738,554	5 451 766,994	348 507,538	90,000	164°38'18"	270°00'02"
218	218	5 443 108,329	6 202 762,396	5 451 680,876	348 533,663	28,042	074°38'15"	270°00'03"
219	219	5 443 115,758	6 202 789,436	5 451 689,015	348 560,495	44,689	164°47'02"	089°51'13"
220	220	5 443 072,636	6 202 801,165	5 451 646,222	348 573,358	6,830	092°19'58"	252°27'04"
221	221	5 443 072,358	6 202 807,989	5 451 646,124	348 580,186	46,764	344°53'30"	287°26'29"
222	222	5 443 117,506	6 202 795,800	5 451 690,930	348 566,810			
224	224	5 442 389,010	6 201 899,452	5 450 939,102	347 690,100	90,000	249°43'38"	269°59'57"
225	225	5 442 357,826	6 201 815,027	5 450 905,704	347 606,536	16,675	159°43'35"	270°00'04"
226	226	5 442 342,184	6 201 820,805	5 450 890,221	347 612,725	25,000	248°45'36"	090°57'59"
227	227	5 442 333,127	6 201 797,503	5 450 880,553	347 589,672	4,000	158°45'36"	270°00'00"
228	228	5 442 329,399	6 201 798,952	5 450 876,865	347 591,219	24,933	068°45'32"	270°00'04"
229	229	5 442 338,432	6 201 822,191	5 450 886,508	347 614,209	19,325	159°43'38"	089°01'54"
230	230	5 442 320,304	6 201 828,887	5 450 868,564	347 621,381	90,000	069°43'38"	269°59'59"
231	231	5 442 351,488	6 201 913,312	5 450 901,962	347 704,945	40,000	339°43'36"	270°00'03"
232	232	5 442 389,010	6 201 899,452	5 450 939,102	347 690,100			
234	234	5 442 740,076	6 202 727,549	5 451 311,866	348 508,560	40,000	165°37'08"	269°59'59"
235	235	5 442 701,329	6 202 737,484	5 451 273,398	348 519,515	90,000	075°37'07"	270°00'01"
236	236	5 442 723,683	6 202 824,664	5 451 298,043	348 606,066	40,000	345°37'08"	269°59'59"
237	237	5 442 762,430	6 202 814,729	5 451 336,510	348 595,112	90,000	255°37'07"	270°00'01"
238	238	5 442 740,076	6 202 727,549	5 451 311,866	348 508,560			
240	240	5 443 064,525	6 203 158,231	5 451 647,540	348 930,484	90,000	158°44'59"	269°59'58"
241	241	5 442 980,644	6 203 190,851	5 451 564,557	348 965,306	40,000	068°44'57"	270°00'02"
242	242	5 442 995,142	6 203 228,131	5 451 580,033	349 002,187	90,000	338°44'59"	269°59'58"
243	243	5 443 079,023	6 203 195,511	5 451 663,016	348 967,365	40,000	248°44'57"	270°00'02"
244	244	5 443 064,525	6 203 158,231	5 451 647,540	348 930,484			
246	246	5 443 121,533	6 201 864,996	5 451 670,396	347 636,309	60,001	185°17'24"	270°00'00"
247	247	5 443 061,788	6 201 859,464	5 451 610,531	347 632,357	60,000	095°17'25"	270°00'00"
248	248	5 443 056,256	6 201 919,208	5 451 606,578	347 692,221	60,001	005°17'24"	270°00'00"
249	249	5 443 116,001	6 201 924,740	5 451 666,443	347 696,172	60,000	275°17'25"	270°00'00"
250	250	5 443 121,533	6 201 864,996	5 451 670,396	347 636,309			
252	252	5 441 305,379	6 202 795,893	5 449 879,604	348 614,774	90,000	147°46'44"	270°00'00"
253	253	5 441 229,239	6 202 843,880	5 449 804,764	348 664,752	40,000	057°46'40"	270°00'05"
254	254	5 441 250,567	6 202 877,719	5 449 826,976	348 698,013	89,999	327°46'43"	269°59'57"
255	255	5 441 326,706	6 202 829,732	5 449 901,815	348 648,035	39,999	237°46'44"	269°59'59"
256	256	5 441 305,379	6 202 795,893	5 449 879,604	348 614,774			
258	258	5 441 819,601	6 202 404,321	5 450 383,266	348 209,790	6,000	091°03'02"	269°59'53"
259	259	5 441 819,491	6 202 410,320	5 450 383,314	348 215,789	10,000	001°02'55"	270°00'07"
260	260	5 441 829,489	6 202 410,503	5 450 393,313	348 215,708	6,000	271°03'02"	269°59'53"
261	261	5 441 829,599	6 202 404,504	5 450 393,265	348 209,708	10,000	181°02'55"	270°00'07"
262	262	5 441 819,601	6 202 404,321	5 450 383,266	348 209,790			
264	264	5 441 835,807	6 202 542,143	5 450 403,102	348 347,123	6,000	178°56'24"	270°00'00"
265	265	5 441 829,808	6 202 542,254	5 450 397,109	348 347,393	6,000	088°56'24"	270°00'00"
266	266	5 441 829,919	6 202 548,253	5 450 397,378	348 353,386	6,000	358°56'24"	270°00'00"
267	267	5 441 835,918	6 202 548,142	5 450 403,372	348 353,117	6,000	268°56'24"	270°00'00"
268	268	5 441 835,807	6 202 542,143	5 450 403,102	348 347,123			
270	270	5 441 947,951	6 201 990,789	5 450 500,646	347 793,048	5,000	170°35'46"	269°59'13"
271	271	5 441 943,018	6 201 991,606	5 450 495,737	347 793,995	5,000	080°35'05"	270°00'41"
272	272	5 441 943,836	6 201 996,539	5 450 496,685	347 798,904	5,000	350°35'05"	270°00'00"

№ з/п	Назва точки	Координати SK63(6)		Координати MSK-63		Відстань (м)	Дирекційні кути	Внутрішні кути
		X	Y	X	Y			
273	273	5 441 948,769	6 201 995,721	5 450 501,594	347 797,956	4,999	260°34'58"	270°00'07"
274	274	5 441 947,951	6 201 990,789	5 450 500,646	347 793,048			
276	276	5 441 906,935	6 202 316,213	5 450 468,236	348 119,413	5,001	208°30'45"	270°00'20"
277	277	5 441 902,541	6 202 313,826	5 450 463,781	348 117,143	5,000	118°31'05"	269°59'40"
278	278	5 441 900,154	6 202 318,219	5 450 461,511	348 121,597	5,001	028°30'45"	270°00'20"
279	279	5 441 904,548	6 202 320,606	5 450 465,966	348 123,867	5,000	298°31'05"	269°59'40"
280	280	5 441 906,935	6 202 316,213	5 450 468,236	348 119,413			
282	282	5 441 936,922	6 201 937,438	5 450 488,214	347 740,011	5,001	172°05'31"	270°00'41"
283	283	5 441 931,969	6 201 938,126	5 450 483,282	347 740,830	5,000	082°05'25"	270°00'06"
284	284	5 441 932,657	6 201 943,078	5 450 484,100	347 745,762	4,999	352°06'06"	269°59'19"
285	285	5 441 937,609	6 201 942,391	5 450 489,032	347 744,944	5,000	262°06'12"	269°59'54"
286	286	5 441 936,922	6 201 937,438	5 450 488,214	347 740,011			
288	288	5 441 938,791	6 202 091,354	5 450 494,144	347 893,811	2,301	192°31'34"	270°00'19"
289	289	5 441 936,545	6 202 090,855	5 450 491,886	347 893,371	2,300	102°31'53"	269°59'41"
290	290	5 441 936,046	6 202 093,100	5 450 491,447	347 895,628	2,301	012°31'34"	270°00'19"
291	291	5 441 938,292	6 202 093,599	5 450 493,705	347 896,068	2,300	282°31'53"	269°59'41"
292	292	5 441 938,791	6 202 091,354	5 450 494,144	347 893,811			
294	294	5 441 844,532	6 202 351,023	5 450 406,780	348 155,856	2,301	138°11'19"	270°00'07"
295	295	5 441 842,817	6 202 352,557	5 450 405,106	348 157,435	2,300	048°10'19"	270°01'00"
296	296	5 441 844,351	6 202 354,271	5 450 406,684	348 159,108	2,300	318°10'19"	270°00'00"
297	297	5 441 846,065	6 202 352,737	5 450 408,357	348 157,529	2,300	228°11'26"	269°58'53"
298	298	5 441 844,532	6 202 351,023	5 450 406,780	348 155,856			
300	300	5 441 915,160	6 202 231,665	5 450 474,227	348 034,685	2,301	188°25'21"	270°01'42"
301	301	5 441 912,884	6 202 231,328	5 450 471,943	348 034,408	2,300	098°25'34"	269°59'47"
302	302	5 441 912,547	6 202 233,603	5 450 471,666	348 036,691	2,300	008°25'34"	270°00'00"
303	303	5 441 914,822	6 202 233,940	5 450 473,949	348 036,968	2,300	278°27'03"	269°58'31"
304	304	5 441 915,160	6 202 231,665	5 450 474,227	348 034,685			
306	306	5 441 932,871	6 201 818,367	5 450 481,023	347 621,100	2,300	180°00'00"	270°00'00"
307	307	5 441 930,571	6 201 818,367	5 450 478,724	347 621,160	2,300	090°00'00"	270°00'00"
308	308	5 441 930,571	6 201 820,667	5 450 478,784	347 623,459	2,300	000°00'00"	270°00'00"
309	309	5 441 932,871	6 201 820,667	5 450 481,083	347 623,399	2,300	270°00'00"	270°00'00"
310	310	5 441 932,871	6 201 818,367	5 450 481,023	347 621,100			
312	312	5 441 933,004	6 201 859,155	5 450 482,232	347 661,866	2,300	180°00'00"	270°00'00"
313	313	5 441 930,704	6 201 859,155	5 450 479,933	347 661,927	2,300	090°00'00"	270°00'00"
314	314	5 441 930,704	6 201 861,455	5 450 479,994	347 664,226	2,300	000°00'00"	270°00'00"
315	315	5 441 933,004	6 201 861,455	5 450 482,293	347 664,165	2,300	270°00'00"	270°00'00"
316	316	5 441 933,004	6 201 859,155	5 450 482,232	347 661,866			
318	318	5 441 932,502	6 201 902,887	5 450 482,884	347 705,592	2,300	180°00'00"	270°00'00"
319	319	5 441 930,202	6 201 902,887	5 450 480,585	347 705,653	2,300	090°00'00"	270°00'00"
320	320	5 441 930,202	6 201 905,187	5 450 480,646	347 707,952	2,300	000°00'00"	270°00'00"
321	321	5 441 932,502	6 201 905,187	5 450 482,945	347 707,891	2,300	270°00'00"	270°00'00"
322	322	5 441 932,502	6 201 902,887	5 450 482,884	347 705,592			
324	324	5 441 951,616	6 202 043,888	5 450 505,711	347 846,027	2,300	184°02'22"	270°00'00"
325	325	5 441 949,322	6 202 043,726	5 450 503,414	347 845,925	2,301	094°02'16"	270°00'06"
326	326	5 441 949,160	6 202 046,021	5 450 503,312	347 848,224	2,300	004°00'53"	270°01'23"
327	327	5 441 951,454	6 202 046,182	5 450 505,610	347 848,324	2,300	274°02'22"	269°58'31"
328	328	5 441 951,616	6 202 043,888	5 450 505,711	347 846,027			
330	330	5 441 928,123	6 202 147,526	5 450 484,963	347 950,240	2,300	189°54'46"	270°01'28"
331	331	5 441 925,857	6 202 147,130	5 450 482,688	347 949,904	2,299	099°55'01"	269°59'45"
332	332	5 441 925,461	6 202 149,395	5 450 482,352	347 952,178	2,300	009°56'30"	269°58'32"
333	333	5 441 927,726	6 202 149,792	5 450 484,626	347 952,515	2,301	279°56'14"	270°00'15"
334	334	5 441 928,123	6 202 147,526	5 450 484,963	347 950,240			
336	336	5 441 807,283	6 202 387,332	5 450 370,505	348 193,133	2,300	138°11'26"	270°00'00"
337	337	5 441 805,569	6 202 388,865	5 450 369,832	348 194,711	2,300	048°11'26"	270°00'00"
338	338	5 441 807,102	6 202 390,579	5 450 370,410	348 196,884	2,300	318°11'26"	270°00'00"
339	339	5 441 808,816	6 202 389,046	5 450 372,088	348 194,806	2,300	228°11'26"	270°00'00"
						24 611,697		60660°00'01"

Обчислив сертифікований інженер-землевпорядник


Площа ділянки S=1152,0000 (га), з ймовірною похибкою ±0,0057 (га)

ЗЕМЛЕВПОРЯДНИК
СТАРУНСЬКИЙ
АНАТОЛІЙ І. СТАРУНСЬКИЙ

КАДАСТРОВИЙ ПЛАН земельної ділянки з позначенням меж зон обмежень

Кадастровий номер 6322883000:01:000:

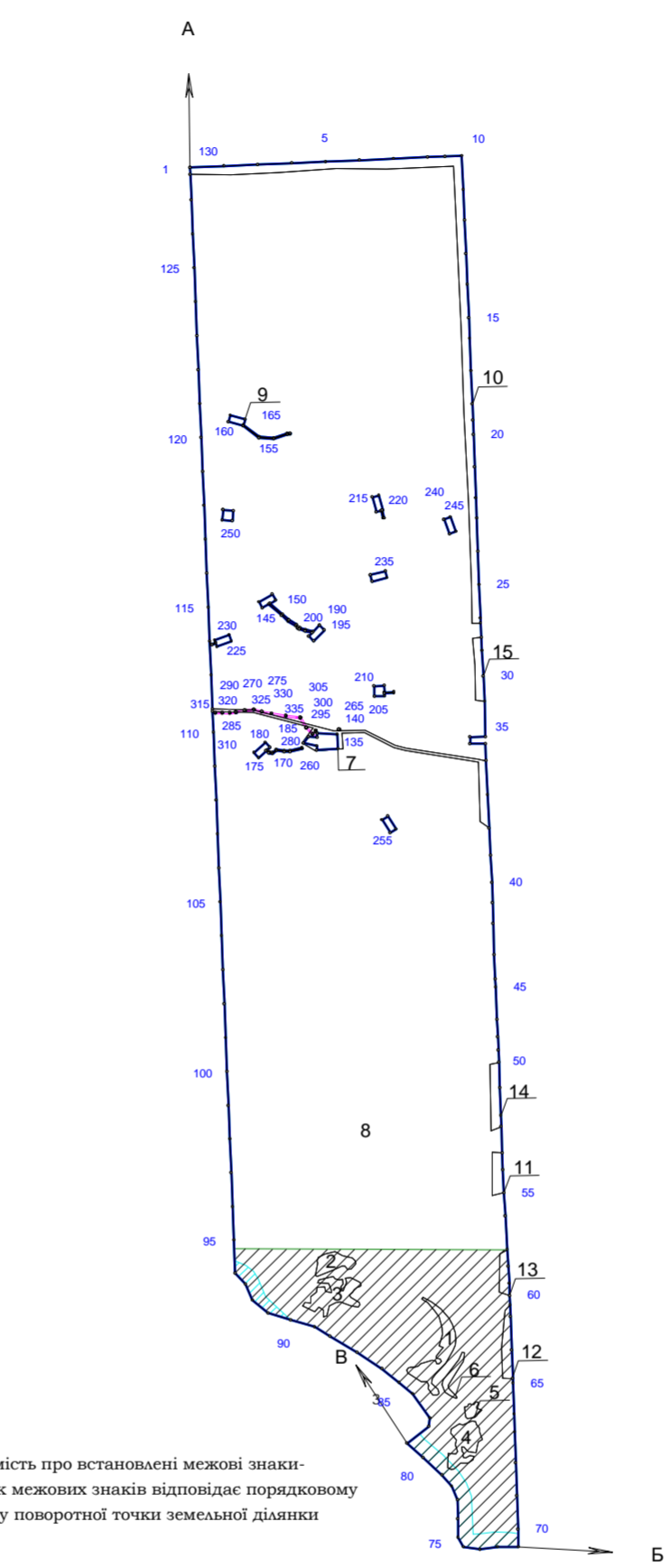
д.п. №21



ПД КООРДИНАТИ ПОВОРНОТИХ ТОЧОК МЕЖ ЗЕМЕЛЬНОЇ ДІЛЯНКИ

Table with columns: №, Назва, Відстань, Координати СК63(б) (м), Координати МСК-63 (м). It lists the coordinates for the corners of the land plot.

Main table with columns: №, Назва, Відстань, Координати СК63(б) (м), Координати МСК-63 (м). It provides detailed data for each point along the boundary of the land plot.



*Відомість про встановлені межові знаки-спісок межових знаків відповідно порядком номеру поворотної точки земельної ділянки

Table titled 'ЕКСПЛІКАЦІЯ ЗЕМЕЛЬНИХ УГІДЬ' with columns: №, Код, Назва угіддя, Площа (га). It details the types and areas of land use within the plot.

Table titled 'ПЕРЕЛІК ОБМЕЖЕНЬ У ВИКОРИСТАННІ ЗЕМЕЛЬНОЇ ДІЛЯНКИ' listing various restrictions and their legal basis.

ТАБЛИЦЯ КООРДИНАТ меж зон обмежень 05.02 система координат СК63

Table with columns: №, X, Y, Довжина, №, X, Y, Довжина. It lists the coordinates and lengths for the 05.02 restriction zones.

ТАБЛИЦЯ КООРДИНАТ меж зон обмежень 10.03 система координат СК63

Table with columns: №, X, Y, Довжина, №, X, Y, Довжина. It lists the coordinates and lengths for the 10.03 restriction zones.

ТАБЛИЦЯ КООРДИНАТ меж зон обмежень 01.05 система координат СК63

Table with columns: №, X, Y, Довжина, Угол. It lists the coordinates, lengths, and angles for the 01.05 restriction zones.

ТАБЛИЦЯ КООРДИНАТ меж зон обмежень 01.05 система координат СК63

Table with columns: №, X, Y, Довжина, Угол. It lists the coordinates, lengths, and angles for the 01.05 restriction zones.

Table with columns: №, Код, Назва угіддя, Площа (га). It provides a detailed breakdown of land use types and their areas.

Administrative information including the name of the local government (Харківська обласна державна адміністрація), the cadastral plan number (1:40000), and the date (2021).

ПЕРЕЛІК ОБМЕЖЕНЬ
у використанні земельної ділянки
№21 площею 1152.0000 га.

122

від «__» _____ 2021 р.

Оскільська сільська територіальна громада

Згідно з Переліком обмежень щодо використання земельних ділянок, додатка 6 Порядку ведення Державного земельного кадастру, затвердженого Постановою КМУ № 1051 від 17.10.2012 р.

Код	Назва	Площа, га	Код	Назва	Площа, га
1	Охоронна зона	0	6.06	Історико-культурне обмеження	0
1.01	Охоронна зона навколо території та об'єкта природно-заповідного фонду	0	06.06.1	Буферна зона об'єкта всесвітньої спадщини	0
			06.06.2	Історичний ареал населеного місця	0
1.02	Зона охорони пам'ятки культурної спадщини	0	06.06.3	Охоронювана археологічна територія	0
01.02.1	Охоронна зона пам'ятки культурної спадщини	0	06.06.4	Історико-культурний заповідник	0
01.02.2	Зона регулювання забудови	0	06.06.5	Історико-культурна заповідна територія	0
01.02.3	Зона охоронюваного ландшафту	0	7	Земельні сервітути	0
01.02.4	Зона охорони археологічного культурного шару	0	7.01	Право проходу та проїзду на велосипеді	0
1.03	Охоронна зона навколо (уздовж) об'єкта транспорту	0	7.02	Право проїзду на транспортному засобі по наявному шляху	0
01.03.1	Санітарно-захисна зона навколо (уздовж) об'єкта транспорту	0	7.03	Право прокладення та експлуатації ліній електропередач, зв'язку, трубопроводів, інших лінійних комунікацій	0
1.04	Охоронна зона навколо (уздовж) об'єкта зв'язку	0	7.04	Право прокладати на свою земельну ділянку водопровід із чужої природної водойми або через чужу земельну ділянку	0
01.04.1	Охоронна зона навколо (уздовж) об'єкта електрозв'язку	0	7.05	Право відводу води із своєї земельної ділянки на сусідню або через сусідню земельну ділянку	0
01.04.2	Санітарно-захисна зона навколо (уздовж) об'єкта електрозв'язку	0	7.06	Право забору води з природної водойми, розташованої на сусідній земельній ділянці, та право проходу до природної водойми	0
1.05	Охоронна зона навколо (уздовж) об'єкта енергетичної системи	0.6555	7.07	Право поїти свою худобу із природної водойми, розташованої на сусідній земельній ділянці, та право прогону худоби до природної водойми	0
01.05.1	Санітарно-захисна зона навколо (уздовж) об'єкта енергетичної системи	0	7.08	Право прогону худоби по наявному шляху	0
1.06	Охоронна зона навколо об'єкта гідрометеорологічної діяльності	0	7.09	Право встановлення будівельних розташувань та складування будівельних матеріалів з метою ремонту будівель та споруд	0
1.07	Охоронна зона навколо геодезичного пункту	0	7.1	Інші земельні сервітути	0
1.08	Охоронна зона навколо інженерних комунікацій	0	8	Право користування чужою земельною ділянкою для забудови (суперфіцій)	0
01.08.1	Санітарно-захисні смуги навколо інженерних комунікацій	0	9	Право користування чужою земельною ділянкою для сільськогосподарських потреб (емфітевзис)	0
1.09	Охоронна зона навколо промислового об'єкта	0	10	Території та об'єкти природно-заповідного фонду	0
01.09.1	Санітарно-захисна смуга навколо промислового об'єкта	0	10.01	Національні природні парки	0
2	Зона санітарної охорони	0	10.02	Біосферні заповідники	0
2.01	Зона санітарної охорони джерел та об'єктів централізованого питного водопостачання	0	10.03	Регіональні ландшафтні парки	142,5414
			10.04	Заказники	0
02.01.1	Перший пояс зони санітарної охорони джерел та об'єктів централізованого питного водопостачання (суворого режиму)	0	10.05	Пам'ятки природи	0
02.01.2	Другий пояс зони санітарної охорони джерел та об'єктів централізованого питного водопостачання (обмеження)	0	10.06	Заповідні урочища	0
02.01.3	Третій пояс зони санітарної охорони джерел та об'єктів централізованого питного водопостачання (спостереження)	0	10.07	Парки-пам'ятки садово-паркового мистецтва	0
02.01.4	Санітарно-захисна смуга об'єкта водопостачання	0	10.08	Заповідні зони національних природних парків	0
2.02	Округ санітарної охорони курортів	0	10.09	Зони регульованої рекреації національних природних парків	0
02.02.1	Перша зона округу санітарної охорони курорту (зона суворого режиму)	0	10.1	Зони стаціонарної рекреації національних природних парків	0
02.02.2	Друга зона округу санітарної охорони курорту (зона обмежень)	0	10.11	Господарські зони національних природних парків	0
02.02.3	Третя зона округу санітарної охорони курорту (зона спостережень)	0	10.12	Заповідні зони біосферних заповідників	0
3	Санітарні зони, відстані, розриви	0	10.13	Буферні зони біосферних заповідників	0
3.01	Санітарно-захисна зона навколо об'єкта	0	10.14	Зони антропогенних ландшафтів біосферних заповідників	0
3.02	Санітарна відстань (розрив) від об'єкта	0	10.15	Зони регульованого заповідного режиму біосферних заповідників	0
4	Зона особливого режиму використання земель	0	10.16	Заповідні зони регіональних ландшафтних парків	0
4.01	Прикордонна смуга	0	10.17	Зони регульованої рекреації регіональних ландшафтних парків	0
4.02	Зона особливого режиму використання земель навколо військової частини, інших військових формувань	0	10.18	Зони стаціонарної рекреації регіональних ландшафтних парків	0
4.03	Зона особливого режиму використання земель навколо військових об'єктів	0	10.19	Господарські зони регіональних ландшафтних парків	0
5	Водоохоронне обмеження	0	10.2	Заповідні зони парків-пам'яток садово-паркового мистецтва	0
5.01	Водоохоронна зона	0	10.21	Експозиційні зони парків-пам'яток садово-паркового мистецтва	0
5.02	Прибережна захисна смуга вздовж річок, навколо водойм та на островах	11.5475	10.22	Наукові зони парків-пам'яток садово-паркового мистецтва	0
5.03	Прибережна захисна смуга вздовж морів, морських заток і лиманів та на островах у внутрішніх морських водах	0	10.23	Адміністративно-господарські зони парків-пам'яток садово-паркового мистецтва	0
5.04	Берегова смуга водних шляхів	0	10.24	Охоронні зони територій та об'єктів природно-заповідного фонду	0
5.05	Смуга відведення	0	10.25	Території, зарезервовані з метою наступного заповідання	0
5.06	Пляжна зона	0	10.26	Природний заповідник	0
6	Інше обмеження	0	10.27	Ботанічний сад	0
6.01	Зона особливого режиму забудови	0	10.28	Заповідна зона ботанічного саду	0
06.01.1	Території в червоних лініях	0	10.29	Експозиційна зона ботанічного саду	0
06.01.2	Території в зелених лініях	0	10.3	Наукова зона ботанічного саду	0
06.01.3	Території в блакитних лініях	0	10.31	Адміністративно-господарська зона ботанічного саду	0
06.01.4	Території в жовтих лініях	0	10.32	Дендрологічний парк	0
06.01.5	Території в ліній регулювання забудови	0	10.33	Заповідна зона дендрологічного парку	0
6.02	Територія, що зазнала радіоактивного забруднення внаслідок Чорнобильської катастрофи	0	10.34	Експозиційна зона дендрологічного парку	0
06.02.1	Зона відчуження	0	10.35	Наукова зона дендрологічного парку	0
06.02.2	Зона безумовного (обов'язкового) відселення	0	10.36	Адміністративно-господарська зона дендрологічного парку	0
06.02.3	Зона гарантованого добровільного відселення	0	10.37	Зоологічний парк	0
6.03	Зона надзвичайної екологічної ситуації	0	10.38	Експозиційна зона зоологічного парку	0
6.04	Умова додержання природоохоронних вимог або виконання визначених робіт	0	10.39	Наукова зона зоологічного парку	0
6.05	Авіаційне, радіолокаційне обмеження	0	10.4	Рекреаційна зона зоологічного парку	0
06.05.1	Зона обмеження забудови від радіотехнічних, радіолокаційних об'єктів	0	10.41	Господарська зона зоологічного парку	0
06.05.2	Поверхня обмеження забудови	0	11	Території, до складу яких входять земельні ділянки, необхідні для розміщення об'єктів, щодо яких відповідно до закону може здійснюватися примусове відчуження земельних ділянок з мотивів суспільної необхідності	0
06.05.3	Зона обмежень забудови щодо умов авіаційного шуму	0	12	Забора на зміну цільового призначення земельної ділянки, ландшафту	0
06.05.4	Захисна зона аеронавігаційного обладнання	0	13	Забора на встановлення окремих видів діяльності	0
06.05.5	Смуга повітряних підходів	0	14	Забора з метою збереження та збереження полезахисних лісових масивів	0

Виконав



А.І. Старунський



ВИТЯГ
з Єдиного державного реєстру юридичних осіб, фізичних
осіб-підприємців та громадських формувань

Відповідно до статті 11 Закону України "Про державну реєстрацію юридичних осіб, фізичних осіб-підприємців та громадських формувань" на запит: **СКИДАН ЛІНА ОЛЕГІВНА** від **28.10.2021** за кодом **17560229703** станом на **28.10.2021 12:22:45** відповідно до наступних критеріїв пошуку:

Найменування юридичної особи: ТОВАРИСТВО З ОБМЕЖЕНОЮ ВІДПОВІДАЛЬНІСТЮ "ЛЕНД.КОМ"

Точний пошук за назвою: Так

Код ЄДРПОУ юридичної особи: 38922252

До документу внести:

Відомості про центральний чи місцевий орган виконавчої влади, до сфери управління якого належить юридична особа публічного права або який здійснює функції з управління корпоративними правами держави у відповідній юридичній особі

Мета діяльності громадського формування

Перелік засновників (учасників) юридичної особи

Інформація про кінцевого бенефіціарного власника (контролера) юридичної особи, у тому числі кінцевого бенефіціарного власника (контролера) її засновника, якщо засновник – юридична особа, або інформація про відсутність кінцевого бенефіціарного власника (контролера) юридичної особи, у тому числі кінцевого бенефіціарного власника (контролера) її засновника

Місцезнаходження юридичної особи

Види діяльності

Назви органів управління юридичної особи

Відомості про керівника юридичної особи, а також про інших осіб, які можуть вчиняти дії від імені юридичної особи, у тому числі підписувати договори, тощо

Відомості про членів керівних органів

Розмір статутного (складеного) капіталу (пайового фонду) та розмір частки кожного із засновників (учасників)

Вид установчого документа

Дані про розпорядчий акт, на підставі якого створено юридичну особу (крім місцевих рад та їхніх виконавчих комітетів)

Відомості про установчий документ, на підставі якого діє громадське формування, - у разі створення юридичної особи на підставі установчого документа іншого громадського формування

Інформація для здійснення зв'язку з юридичною особою

Дата та номер запису в Єдиному державному реєстрі

Дані про відокремлені підрозділи юридичної особи

Дата легалізації (реєстрації) та реєстраційний номер у паперовому Реєстрі політичних партій, Реєстрі об'єднань громадян, Реєстрі творчих спілок - для громадських формувань, легалізованих (зареєстрованих) до набрання чинності Законом України «Про державну реєстрацію юридичних осіб, фізичних осіб - підприємців та громадських формувань»

Дані про перебування юридичної особи у процесі припинення, у тому числі дані про рішення щодо припинення юридичної особи, відомості про комісію з припинення (ліквідатора, ліквідаційну комісію тощо) та про строк, визначений засновниками (учасниками) юридичної особи, судом або органом, що прийняв рішення про припинення юридичної особи, для заявлення кредиторами своїх вимог

Дані про скасування рішення засновників (учасників) або уповноваженого ними органу щодо припинення юридичної особи

Дані про перебування юридичної особи у процесі провадження у справі про банкрутство, санації, у тому числі відомості про розпорядника майна, керуючого санацією

Дані про юридичних осіб, правонаступником яких є зареєстрована юридична особа

Дані про юридичних осіб - правонаступників

Відомості про заборону діяльності громадського формування

Місце зберігання реєстраційної справи в паперовій формі

Дані про надання відомостей з Єдиного державного реєстру

Відомості, отримані в порядку інформаційної взаємодії між Єдиним державним реєстром та інформаційними системами державних органів

Відомості про смерть засновника (учасника) юридичної особи, визнання його безвісно відсутнім чи оголошення померлим, відомості про смерть

керівника юридичної особи та особи, яка може вчиняти дії від імені юридичної особи

Дані про символіку

Дані про хронологію реєстраційних дій

надається інформація з Єдиного державного реєстру юридичних осіб, фізичних осіб-підприємців та громадських формувань (ЄДР) у кількості 1 записів:

Запис 1

Найменування юридичної особи та скорочене у разі його наявності:

ТОВАРИСТВО З ОБМЕЖЕНОЮ ВІДПОВІДАЛЬНІСТЮ "ЛЕНД.КОМ", ТОВ "ЛЕНД.КОМ"

Ідентифікаційний код юридичної особи:

38922252

Актуальний стан на фактичну дату та час формування:

зарєєстровано

Організаційно-правова форма юридичної особи:

ТОВАРИСТВО З ОБМЕЖЕНОЮ ВІДПОВІДАЛЬНІСТЮ

Центральний чи місцевий орган виконавчої влади, до сфери управління якого належить юридична особа публічного права або який здійснює функції з управління корпоративними правами держави у відповідній юридичній особі:

Відомості відсутні

Місцезнаходження юридичної особи:

Україна, 04213, місто Київ, ПРОСПЕКТ ГЕРОЇВ СТАЛІНГРАДА, будинок 53-Б, Г/П № 116

Види економічної діяльності:

71.12 Діяльність у сфері інжинірингу, геології та геодезії, надання послуг технічного консультування в цих сферах (основний);

70.22 Консультування з питань комерційної діяльності й керування;

71.11 Діяльність у сфері архітектури;

41.20 Будівництво житлових і нежитлових будівель

Перелік засновників (учасників) юридичної особи:

ПАПІЖ СЕРГІЙ ВАЛЕРІЙОВИЧ, Країна громадянства: Україна,
Місцезнаходження: Україна, 04209, місто Київ, ПРОСПЕКТ ГЕРОЇВ
СТАЛІНГРАДА, будинок 2-Г, квартира 237, Розмір внеску до статутного фонду (грн.): 100,00

Інформація про кінцевого бенефіціарного власника (контролера) юридичної особи, у тому числі відомості про юридичних осіб, через яких здійснюється опосередкований вплив на юридичну особу:

Папіж Сергій Валерійович, Україна., Україна, 04211, місто Київ, пр.Героїв Сталінграда, будинок 2Г, квартира 237.

Тип бенефіціарного володіння:

Прямий вирішальний вплив

Відсоток частки статутного капіталу в юридичній особі або відсоток права голосу в юридичній особі:

100

Керівник юридичної особи, а також відомості про інших осіб, які можуть вчиняти дії від імені юридичної особи, у тому числі підписувати договори, тощо:

ПАПІЖ СЕРГІЙ ВАЛЕРІЙОВИЧ (немає) – керівник

ПАПІЖ СЕРГІЙ ВАЛЕРІЙОВИЧ (Повноваження: Вчиняти дії від імені юридичної особи, у тому числі підписувати договори тощо (немає))

Розмір статутного (складеного) капіталу (пайового фонду):

100,00 грн.

Вид установчого документа:

Відомості відсутні

Дата та номер запису в Єдиному державному реєстрі юридичних осіб, фізичних осіб-підприємців та громадських формувань:

Дата запису: 02.10.2013 Номер запису: 10691020000030879

Дані про відокремлені підрозділи юридичної особи:

Відомості відсутні

Дані про перебування юридичної особи у процесі припинення, у тому числі дані про рішення щодо припинення юридичної особи:

Відомості відсутні

Відомості про комісію з припинення:

Відомості відсутні

Відомості про строк, визначений засновниками (учасниками) юридичної особи, судом або органом, що прийняв рішення про припинення юридичної особи, для заявлення кредитором своїх вимог:

Відомості відсутні

Дані про скасування рішення засновників (учасників) або уповноваженого ними органу щодо припинення юридичної особи:

Відомості відсутні

Дані про перебування юридичної особи у процесі провадження у справі про банкрутство, санації, у тому числі відомості про розпорядника майна, керуючого санацією:

Відомості відсутні

Дані про юридичних осіб, правонаступником яких є зареєстрована юридична особа:

Відомості відсутні

Дані про юридичних осіб- правонаступників:

Відомості відсутні

Місце зберігання реєстраційної справи в паперовій формі:

Оболонська районна в місті Києві державна адміністрація

Дані про надання відомостей з Єдиного державного реєстру юридичних осіб, фізичних осіб-підприємців та громадських формувань:

Витяг про юридичну особу (портал), 03.12.2020 23:08:04, 26045795, ОВСЯНКІНА ОКСАНА ІВАНІВНА

Витяг про юридичну особу (портал), 29.04.2021 13:39:03, 26997727, ЛИСОХМАРА НАТАЛІЯ ІВАНІВНА

Витяг про юридичну особу (портал - запит держ.органів), 11.05.2021 17:03:39, 27040621, Горбенко Лайма Артурівна

Витяг про юридичну особу (портал - запит держ.органів), 18.08.2021 15:43:09, 27661848, Лівінська Людмила Володимирівна

Копії документів юридичної особи (портал - запит держ.органів), 18.08.2021 15:44:55, 27661870, Лівінська Людмила Володимирівна

Витяг про юридичну особу (портал), 31.08.2021 21:31:03, 27735319, ОВСЯНКІНА ОКСАНА ІВАНІВНА

Витяг про юридичну особу (портал), 01.09.2021 20:24:44, 27744080, ОВСЯНКІНА ОКСАНА ІВАНІВНА

Відомості, отримані в порядку інформаційної взаємодії між Єдиним державним реєстром юридичних осіб, фізичних осіб - підприємців та громадських формувань та інформаційними системами державних органів:

03.10.2013, ДЕРЖАВНА СЛУЖБА СТАТИСТИКИ УКРАЇНИ, 37507880

03.10.2013, 265413157549, ГОЛОВНЕ УПРАВЛІННЯ ДПС У М.КИЄВІ, ДПІ В ОБОЛОНСЬКОМУ РАЙОНІ (ОБОЛОНСЬКИЙ РАЙОН М.КИЄВА), 44116011, (дані про взяття на облік як платника податків)

03.10.2013, 10000000029635, ГОЛОВНЕ УПРАВЛІННЯ ДПС У М.КИЄВІ, ДПІ В ОБОЛОНСЬКОМУ РАЙОНІ (ОБОЛОНСЬКИЙ РАЙОН М.КИЄВА), 44116011, 35, (дані про взяття на облік як платника єдиного внеску)

Дані про хронологію реєстраційних дій:

Державна реєстрація створення юридичної особи, 02.10.2013 15:26:49, 10691020000030879, Вертай Л.М., Оболонська районна в місті Києві державна адміністрація

Державна реєстрація змін до відомостей про юридичну особу, 27.11.2013 10:36:58, 10691070001030879, Зміна видів економічної діяльності юридичної особи. Зміни видів діяльності., Вертай Л.М., Оболонська районна в місті Києві державна адміністрація

Державна реєстрація змін до відомостей про юридичну особу, 20.05.2015 13:34:51, 10691070002030879, Зміна інформації для здійснення зв'язку з юридичною особою., Вертай Л.М., Оболонська районна в місті Києві державна адміністрація

Виправлення помилок, 21.05.2015 22:03:41, 10697770003030879, Вертай Л.М., Оболонська районна в місті Києві державна адміністрація

Державна реєстрація змін до відомостей про юридичну особу, 08.10.2021 21:34:38, 1000691070004030879, Зміна кінцевого бенефіціарного власника (контролера) або зміна відомостей про кінцевого бенефіціарного власника (контролера). Зміна складу засновників (учасників) або зміна відомостей про засновників (учасників) юридичної особи., Мельниченко І.О., Приватний нотаріус Мельниченко І.О.

Інформація для здійснення зв'язку:

+380503824916, 0

Дата та час формування витягу:

28.10.2021 12:25:22

Єдиний державний реєстр юридичних осіб, фізичних осіб-підприємців та громадських формувань знаходиться у стані формування. Інформація про юридичних осіб, фізичних осіб-підприємців та громадських формувань та зареєстрованих до 01.07.2004 та не включених до Єдиного державного реєстру юридичних осіб, фізичних осіб-підприємців та громадських формувань отримується в органі виконавчої влади, в якому проводилась державна реєстрація.

Вакциновані та шпиталізовані

Скільки щеплених від Covid-19 потрапили до лікарень Харківщини

[актуально] с. 2

Від ненависті до всенародної любові: життєвий шлях Ніни Русланової

Пам'яті видатної землячки

[ностальгія] с. 11



СЛОБІДСЬКИЙ КРАЙ

WWW.SLK.KH.UA

ГОЛОВНА ГАЗЕТА ХАРКІВЩИНИ
ВИДАЄТЬСЯ З БЕРЕЗНЯ 1917 р.

програма
TV + ГОРОСКОП

25 листопада 2021
четвер № 94 (22943)

Потяги змінять розклад

Тамара КІЧ
кореспондентка

АТ «Укрзалізниця» змінює розклад поїздів харківського напрямку на час проведення ремонтних робіт по станції Люботин у грудні. Про це повідомили на сайті компанії. На період з 15 по 20 грудня 16 поїздів, що прямують через Харків, зазнають змін часу відправлення та затримок у дорозі до 30 хвилин. Це буде відображено в розкладах, у системі продажів та безпосередньо у квитках.

Крім того, для рейсів № 142/141-114/113 Львів – Бахмут і № 1/2 Івано-Франківськ – Костянтинівка в обох напрямках на вказаний період буде змінено маршрут в об'їзд Харкова. Таким чином, з 15 по 20 грудня з рейсу Львів – Бахмут – Львів буде виключено зупинки на станціях Святогірськ, Ізюм, Балаклія, Харків, натомість додано зупинки на станціях Слов'янськ та Лозова. А з маршруту Івано-Франківськ – Костянтинівка – Івано-Франківськ буде виключено зупинки на станціях Святогірськ, Ізюм, Лиман, Слов'янський курорт, Харків, натомість додано зупинки на станціях Слов'янськ та Лозова.

В Укрзалізниці уточнили, що ці зміни стосуються тільки рейсів у період з 15 по 20 грудня, продаж на які був тимчасово обмежений на час доопрацювання графіка.



Стали найкращими в Лозівському районі

Як розвивається спорт у Біляївській громаді

Біляївська громада молода, їй майже рік. Утім за цей невеликий час свого існування ТГ є чим пишатися, зокрема і у сфері спорту. У громаді проводяться змагання з дуатлону і триатлону, на які з'їжджаються атлети зі всієї України. А місцева футбольна команда «Жовті зорі» цьогоріч виграла перший чемпіонат укрупненого Лозівського району. Не забуває керівництво громади і про покращення матеріально-технічної бази. **Про спортивні досягнення та плани на майбутнє громади – читайте на с. 5.**

РОЗІГРАШ на с. 2

Не вірте чуткам!
ЧИТАЙТЕ ПЕРЕВІРЕНУ
ІНФОРМАЦІЮ

ЗРУЧНА ПЕРЕДПЛАТА



ВАРІАНТ 1
НА САЙТІ УКРПОШТИ

ВАРІАНТ 1
ЧЕРЕЗ ЛИСТОНОШУ АБО
У ВІДДІЛЕННІ УКРПОШТИ



Потурбуйся про рідних —
передплати «Слобідський край»!

ТРИВАЄ ПЕРЕДПЛАТА НА 2022 РІК!

ІНДЕКСИ ВИДАННЯ В ПАПЕРОВОМУ ТА ОНЛАЙН-КАТАЛОЗІ

ІНДЕКС	ДНІ ВИХОДУ	1 міс., грн	3 міс., грн	6 міс., грн	12 міс., грн
08755	Четвер	31,58	94,74	189,48	378,96
61155	Вівторок, четвер	53,54	160,62	321,24	642,48
35049	Вівторок, четвер	–	–	–	570,69
Вартість оформлення передплати через електронний каталог Укрпошти		3,50	8,00	10,00	15,00
Вартість оформлення передплати у відділенні Укрпошти		5,00	10,00	14,00	22,00

ЗНАЧНА ЗНИЖКА



Якщо Ви не отримали номер газети вчасно, або не отримали взагалі, або на пошті виникли проблеми з оформленням передплати, звертайтеся за номером

0 800 300 545

КВАЛІФІКАЦІЙНА КОМІСІЯ

ЛЬВІВСЬКИЙ НАЦІОНАЛЬНИЙ
АГРАРНИЙ УНІВЕРСИТЕТ

КВАЛІФІКАЦІЙНИЙ СЕРТИФІКАТ

інженера-землевпорядника

№ 012828

виданий **Старунському Анатолію Івановичу**

відповідно до протоколу рішення Кваліфікаційної комісії від 26 березня 2015 року № 3

Кваліфікаційний сертифікат підтверджує відповідність інженера-землевпорядника кваліфікаційним характеристикам професії та його спроможність самостійно складати окремі види документації із землеустрою та документації з оцінки земель (крім експертної грошової оцінки земельних ділянок), виконувати топографо-геодезичні і картографічні роботи, проводити інвентаризацію земель, перевіряти якість ґрунтових, геоботанічних та інших обстежень земель при здійсненні землеустрою.

Дата видачі – 31 березня 2015 року

Голова
Кваліфікаційної комісії
М.П. МартинюкРектор
Львівського національного
аграрного університету

В.В. Снітинський

КВАЛІФІКАЦІЙНА КОМІСІЯ


 НАЦІОНАЛЬНИЙ УНІВЕРСИТЕТ
 БІОРЕСУРСІВ І ПРИРОДОКОРИСТУВАННЯ
 УКРАЇНИ

КВАЛІФІКАЦІЙНИЙ СЕРТИФІКАТ

інженера-землевпорядника

№ 011643

 виданий **Запальській Людмилі Юріївні**

відповідно до протоколу рішення Кваліфікаційної комісії від 27 березня 2014 року № 3

Кваліфікаційний сертифікат підтверджує відповідність інженера-землевпорядника кваліфікаційним характеристикам професії та його спроможність самостійно складати окремі види документації із землеустрою та документації з оцінки земель (крім експертної грошової оцінки земельних ділянок), виконувати топографо-геодезичні і картографічні роботи, проводити інвентаризацію земель, перевіряти якість ґрунтових, геоботанічних та інших обстежень земель при здійсненні землеустрою.

Дата видачі – 11 квітня 2014 року

 Голова
 Кваліфікаційної комісії

А.М. Кадомський

 Ректор Національного
 університету біоресурсів
 і природокористування України


Д.О.Мельничук

КВАЛІФІКАЦІЙНА КОМІСІЯ

НАЦІОНАЛЬНИЙ УНІВЕРСИТЕТ
БІОРЕСУРСІВ І ПРИРОДОКОРИСТУВАННЯ
УКРАЇНИ**КВАЛІФІКАЦІЙНИЙ СЕРТИФІКАТ**
інженера-геодезиста

№ 010531

виданий **Підборському Євгенію Юрійовичу**

Відповідно до протоколу рішення Кваліфікаційної комісії від 21 березня 2013 року № 6

Кваліфікаційний сертифікат підтверджує відповідність особи кваліфікаційним характеристикам професії та її спроможність самостійно проводити топографо-геодезичні і картографічні роботи.

Дата видачі – 5 квітня 2013 року

Голова
Кваліфікаційної комісії

С.М. Тимченко

Ректор Національного
університету біоресурсів
і природокористування України

Д.О.Мельничук