

ЗАТВЕРДЖЕНО  
Наказ Головного управління  
Держгеокадастру у  
Харківській області

24.08.2023 № 63

**ІНФОРМАЦІЙНА КАРТКА АДМІНІСТРАТИВНОЇ ПОСЛУГИ  
ПОГОДЖЕННЯ ВИКОНАННЯ РОБІТ ІЗ ЗНЕСЕННЯ АБО ПЕРЕЗАКЛАДКИ  
ГЕОДЕЗИЧНИХ ПУНКТІВ**


(назва адміністративної послуги)

**Головне управління Держгеокадастру у Харківській області**  
(найменування суб'єкта надання адміністративної послуги)

Інформація про суб'єкта надання адміністративної послуги		
1.	Місцезнаходження суб'єкта надання адміністративної послуги	Головне управління Держгеокадастру у Харківській області 61165, м. Харків, вул. Космічна, будинок 21, поверх 8-9
2.	Інформація щодо режиму роботи суб'єкта надання адміністративної послуги	Понеділок-четвер 9:00 – 18:00, П'ятниця 9:00 – 16:45 Обідня перерва 13:00 – 13:45
3.	Телефон/факс (довідки), адреса електронної пошти та веб-сайт суб'єкта надання адміністративної послуги	kharkiv@land.gov.ua https://kharkivska.land.gov.ua (057) 760-79-04
Нормативні акти, якими регламентується надання адміністративної послуги		
4.	Закони України	Стаття 22 Закону України «Про топографо-геодезичну і картографічну діяльність»
5.	Акти Кабінету Міністрів України	Постанова Кабінету Міністрів України від 08 листопада 2017 р. № 836 «Про затвердження Порядку охорони геодезичних пунктів» Постанова Кабінету Міністрів України від 01 серпня 2011 р. № 835 «Деякі питання надання Державною службою з питань геодезії, картографії та кадастру та її територіальними органами адміністративних послуг»
6.	Акти центральних органів виконавчої влади	
7.	Акти місцевих органів виконавчої влади / органів місцевого самоврядування	
Умови отримання адміністративної послуги		
8.	Підстава для одержання адміністративної послуги	Заява про надання погодження виконання робіт із знесення або перезакладки геодезичних пунктів
9.	Вичерпний перелік документів, необхідних для отримання адміністративної послуги, а також вимоги до них	Заява про надання погодження виконання робіт із знесення або перезакладки геодезичних пунктів Документ, який встановлює необхідність знесення або перезакладки геодезичного пункту
10.	Порядок та спосіб подання документів, необхідних для отримання адміністративної послуги	Особисто заявником (уповноваженою особою заявника), надсилання поштою
11.	Платність (безоплатність) надання адміністративної послуги	Безоплатно
12.	Строк надання адміністративної послуги	Не може перевищувати 15 календарних днів з дня подання суб'єктом звернення заяви

ГУ Держгеокадастру у Харківській області

№ 63 від 24.08.2023



13.	Перелік підстав для відмови у наданні адміністративної послуги	Належність геодезичних пунктів до геодезичної мережі Дуга Струве, що знаходяться на території України
14.	Результат надання адміністративної послуги	Погодження виконання робіт із знесення або перезакладки геодезичних пунктів
15.	Способи отримання відповіді (результату)	Особисто заявником (уповноваженою особою заявника), надсилання поштою на адресу, вказану у заяві
16.	Примітка	Заява про надання погодження виконання робіт із знесення або перезакладки геодезичних пунктів геодезичних мереж згущення наведена у додатку до Інформаційної картки адміністративної послуги



Додаток  
до Інформаційної картки  
адміністративної послуги з  
погодження виконання робіт із знесення  
або перезакладки геодезичних пунктів

\_\_\_\_\_ (найменування органу, якому надається заява)

Заявник \_\_\_\_\_  
(найменування юридичної особи,  
її місцезнаходження, найменування посади,  
прізвище, ім'я та по батькові керівника, телефон;  
прізвище, ім'я та по батькові фізичної особи,  
місце проживання, телефон)

### ЗАЯВА

**Просимо (прошу) погодити роботи із знесення або перезакладки геодезичного пункту**

\_\_\_\_\_ (робіт із знесення або перезакладки — підкреслити;  
назва, клас, місцезнаходження геодезичного пункту, детальний опис робіт, що планується здійснювати)  
\_\_\_\_\_  
\_\_\_\_\_  
\_\_\_\_\_

\_\_\_\_\_ (найменування посади керівника)

\_\_\_\_\_ (підпис)

\_\_\_\_\_ (прізвище та ініціали)

\_\_\_\_\_ 20\_\_ р.

М.П. (у разі наявності)



**ЗАТВЕРДЖЕНО**  
**Наказ Головного управління**  
**Держгеокадастру у Харківській**  
**області**

24.08.2023 № 63

**ІНФОРМАЦІЙНА КАРТКА АДМІНІСТРАТИВНОЇ ПОСЛУГИ**  
**ВИДАЧА РІШЕННЯ ПРО ПРИПИНЕННЯ ПРАВА ВЛАСНОСТІ НА ЗЕМЕЛЬНУ**  
**ДІЛЯНКУ, ПРАВА ПОСТІЙНОГО КОРИСТУВАННЯ ЗЕМЕЛЬНОЮ ДІЛЯНКОЮ У РАЗІ**  
**ДОБРОВІЛЬНОЇ ВІДМОВИ ЗЕМЛЕВЛАСНИКА, ЗЕМЛЕКОРИСТУВАЧА**

(назва адміністративної послуги)

**Головне управління Держгеокадастру у Харківській області**

(найменування суб'єкта надання адміністративної послуги)

<b>Інформація про суб'єкта надання адміністративної послуги</b>		
1.	Місцезнаходження суб'єкта надання адміністративної послуги	Головне управління Держгеокадастру у Харківській області 61165, м. Харків, вул. Космічна, будинок 21, поверх 8-9
2.	Інформація щодо режиму роботи суб'єкта надання адміністративної послуги	Понеділок-четвер 9:00 – 18:00, П'ятниця 9:00 – 16:45 Обідня перерва 13:00 – 13:45
3.	Телефон/факс (довідки), адреса електронної пошти та веб-сайт суб'єкта надання адміністративної послуги	kharkiv@land.gov.ua https://kharkivska.land.gov.ua (057) 760-79-04
<b>Нормативні акти, якими регламентується надання адміністративної послуги</b>		
4.	Закони України	Статті 15 <sup>1</sup> , 122, 142 Земельного кодексу України
5.	Акти Кабінету Міністрів України	
6.	Акти центральних органів виконавчої влади	
7.	Акти місцевих органів виконавчої влади/ органів місцевого самоврядування	
<b>Умови отримання адміністративної послуги</b>		
8.	Підстава для одержання адміністративної послуги	Заява
9.	Вичерпний перелік документів, необхідних для отримання адміністративної послуги, а також вимоги до них	Заява Копія державного акта на право власності на земельну ділянку або копія державного акта на право постійного користування земельною ділянкою (надається у разі набуття права на земельну ділянку до 01.01.2013) Витяг з Державного земельного кадастру про земельну ділянку (за наявності) Витяг з Державного реєстру речових прав на нерухоме майно про реєстрацію права на земельну ділянку (за наявності) Копія згоди уповноваженого органу, до сфери управління якого належить державне підприємство, установа, організація, на припинення права постійного користування земельною ділянкою (надається державними підприємствами, установами, організаціями) У разі подання заяви уповноваженою особою додатково подається примірник оригіналу (нотаріально засвідчена копія) документа, що засвідчує його повноваження
10.	Порядок та спосіб подання документів, необхідних для	Подається особисто заявником (уповноваженою особою заявника), направляється поштою



	отримання адміністративної послуги	
11.	Платність (безоплатність) надання адміністративної послуги	Безоплатно
12.	Строк надання адміністративної послуги	Протягом 30 календарних днів з дня одержання заяви суб'єктом надання адміністративної послуги
13.	Перелік підстав для відмови у наданні адміністративної послуги	Земельна ділянка не перебуває у власності чи постійному користуванні заявника Відсутність згоди уповноваженого органу, до сфери управління якого належить державне підприємство, установа, організація, на припинення права постійного користування земельною ділянкою
14.	Результат надання адміністративної послуги	Наказ про припинення права власності на земельну ділянку, права постійного користування земельною ділянкою у разі добровільної відмови землевласника, землекористувача або наказ про відмову у припиненні права власності на земельну ділянку, права постійного користування земельною ділянкою
15.	Способи отримання відповіді (результату)	Видається особисто заявнику (уповноваженій особі заявника) або надсилається поштою на адресу, вказану заявником у заяві



**ЗАТВЕРДЖЕНО**  
**Наказ Головного управління**  
**Держгеокадастру у Харківській**  
**області**

24.08.2023 № 63

**ІНФОРМАЦІЙНА КАРТКА АДМІНІСТРАТИВНОЇ ПОСЛУГИ**  
**ВИПРАВЛЕННЯ ТЕХНІЧНОЇ ПОМИЛКИ У ВІДОМОСТЯХ З ДЕРЖАВНОГО**  
**ЗЕМЕЛЬНОГО КАДАСТРУ НЕ З ВИНИ ОРГАНУ, ЩО ЗДІЙСНЮЄ ЙОГО ВЕДЕННЯ**

(назва адміністративної послуги)

**Головне управління Держгеокадастру у Харківській області**

(найменування суб'єкта надання послуги)

Інформація про центр надання адміністративної послуги			
Найменування центру надання адміністративної послуги, в якому здійснюється обслуговування суб'єкта звернення	1.	2.	3.
	Місцезнаходження центру надання адміністративної послуги	Інформація щодо режиму роботи центру надання адміністративної послуги	Телефон/факс (довідки), адреса електронної пошти та веб-сайт центру надання адміністративної послуги
Центр надання адміністративних послуг Балаклійської міської ради	64207, Харківська область, Ізюмський район, м. Балаклія, площа Ростовцева, 1	понеділок - п'ятниця: 9.00-16.00	тел.: (05749) 2-10-44 e-mail: cnap-bal.mr@ukr.net <a href="http://cnap.balakleyamer.gov.ua">http://cnap.balakleyamer.gov.ua</a>
Центр надання адміністративних послуг Барвінківської міської ради	64701, Харківська область, Ізюмський район, м. Барвінкове, вул. Центральна, 3	понеділок - п'ятниця: 8.00-17.00	тел.: (05757) 4-11-55 +38(066)8042191 e-mail: cnap_barvmrada@ukr.net <a href="https://barvinkove-miskrada.gov.ua/zagalna-inormaciya-13-34-34-01-11-2021/">https://barvinkove-miskrada.gov.ua/zagalna-inormaciya-13-34-34-01-11-2021/</a>
Центр надання адміністративних послуг та державної реєстрації Біляївської сільської ради Лозівського району	64102, Харківська область, Лозівський район, м. Первомайський, вул. Юності, 25	понеділок - четвер: 08.00-16.00, п'ятниця: 08.00-15.00	тел.: (05748) 3-35-00 e-mail: tsnap022@gmail.com <a href="https://bil-gromada.gov.ua">https://bil-gromada.gov.ua</a>
Центр надання адміністративних послуг Близнюківської селищної ради	64801 Харківська область, Лозівський район, с-ще Близнюки вул. Свободи, 30	понеділок, вівторок, четвер: 08.00-17.15, серета: 08.00-20.00, п'ятниця: 08.00-16.00	тел.: (05754)5-21-37 (05754)5-17-51 e-mail: 6303cnap@ukr.net <a href="https://bliznjuki-selrada.gov.ua">https://bliznjuki-selrada.gov.ua</a>
Центр надання адміністративних послуг виконавчого комітету Богодухівської міської ради	62103, Харківська область, Богодухівський район, м. Богодухів, вул. Молодіжна, 2	понеділок, вівторок, серета, п'ятниця, субота: 8.00-15.00; четвер: 8.00-20.00	тел/факс: (05758)3-05-16 e-mail: bogoduhiv.tsnap@ukr.net:
Центр надання адміністративних послуг Виконавчого комітету Борівської селищної ради	63801, Харківська область Ізюмський район, смт Борова, вул. Миру, буд.19	понеділок – п'ятниця: 8.00 - 17.00, перерва 12.00-13.00	e-mail: tsnap.borova@gmail.com <a href="http://bor-selrada.gov.ua/">http://bor-selrada.gov.ua/</a>
Центр надання адміністративних послуг Валківської міської ради	63002, Харківська область, Богодухівський район, м. Валки, площа Центральна, 2	понеділок – четвер: 8.00 - 17.00; п'ятниця: 8.00-15.45, перерва 12.00-13.00	тел.: +38(096)0782636 e-mail: tsnapoms@gmail.com <a href="https://valky-rada.gov.ua/cnap-15-29-36-19-07-2021/">https://valky-rada.gov.ua/cnap-15-29-36-19-07-2021/</a>
Центр надання адміністративних послуг Великобурлуцької селищної ради	62402, Харківська область, Куп'янський район, смт Великий Бурлук, вул. Центральна, 21	понеділок - п'ятниця: 8.00-15.00	тел.+38(067)3370717 e-mail: cnapvbsr@gmail.com



Центр надання адміністративних послуг при Дергачівській міській ради	62302, Харківська область, Харківський район, м. Дергачі, пл. Перемоги, 2-А, 1 поверх	понеділок - п'ятниця: 8.00-15.00	тел./факс: (05763) 2-06-37 e-mail: tsnap_dergachi@ukr.net <a href="http://dergachirda.gov.ua/page_174321">http://dergachirda.gov.ua/page_174321</a>
Центру надання адміністративних послуг виконавчого комітету Зачепилівської селищної ради	64401, Харківська область, Красноградський район, смт Зачепилівка, вул. Центральна, 56	понеділок, вівторок 8.00-16.30; серeda, п'ятниця: 8.00-16.00; четвер 8.00-20.00	тел.: (05761) 5-22-87 e-mail: cnap_zach.otg@ukr.net; <a href="https://zachepylivskagromada.gov.ua/tsnap/">https://zachepylivskagromada.gov.ua/tsnap/</a>
Центр надання адміністративних послуг Зміївської міської ради	63404, Харківська область, Чугуївський район, м. Зміїв, вул. Адміністративна, 16	понеділок, серeda, четвер: 8.00-16.00, вівторок 8.00-20.00 п'ятниця: 8.00-15.00 субота: 8.00-14.00 без перерви, неділя вихідний	тел.: (05747) 3-12-39: e-mail: tsnap0012@gmail.com <a href="http://www.zmiivmisto.gov.ua/administratyvni-posluhy/tsnap.html">http://www.zmiivmisto.gov.ua/administratyvni-posluhy/tsnap.html</a>
Центр надання адміністративних послуг Золочівської селищної ради Харківської області	62203, Харківська область, Богодухівський район смт Золочів, вул. 8 Березня, 3	понеділок, вівторок, серeda, четвер - 08.00-17.00, п'ятниця - 08.00-16.00. Без перерви. субота, неділя, святкові дні-вихідні.	тел.: (05764) 5-02-57 e-mail: tsnap_zol@ukr.net <a href="http://zlochivska.gromada.org.ua/centr-nadannya-administrativnih-poslug">http://zlochivska.gromada.org.ua/centr-nadannya-administrativnih-poslug</a>
Центр надання адміністративних послуг Виконавчого комітету Ізюмської міської ради	64309, Харківська область, Ізюмський район, м. Ізюм, вул. Соборна, 50	понеділок, серeda, четвер, п'ятниця: 09.00 - 16.00 вівторок: 09.00 - 19.00 субота: 09.00 - 14.00 неділя-вихідний	тел./факс: (057) 432 85 15 +38(099) 254 40 39 +38(067) 802 51 28 e-mail: admincentr@city-izyum.gov.ua, admposl-izyum@ukr.net <a href="http://city-izyum.gov.ua/aparat-vikonkomu-centr-nadannya-admin/">http://city-izyum.gov.ua/aparat-vikonkomu-centr-nadannya-admin/</a>
Центр надання адміністративних послуг Кегичівської селищної ради	64003, Харківська область, Красноградський район, смт Кегичівка, вул. Волошина, буд. 30	понеділок, вівторок, серeda, п'ятниця: 8.00 до 15.00; четвер 8.00 до 20.00. без перерви на обід.	тел.: (05755) 3-17-80 e-mail: tsnap.kehychivka@ukr.net <a href="http://kegichivskaselrada.gov.ua/index.php?option=com_content&amp;view=article&amp;id=12:tsnap&amp;catid=29:tsnap&amp;Itemid=127">http://kegichivskaselrada.gov.ua/index.php?option=com_content&amp;view=article&amp;id=12:tsnap&amp;catid=29:tsnap&amp;Itemid=127</a>
Центр надання адміністративних послуг Коломацької селищної ради	63100, Харківська область, Богодухівський район, смт Коломак, вул. Корольова, 28.	понеділок, вівторок, четвер, п'ятниця 8.00 - 16.00; серeda 8.00-20.00, без перерви на обід	тел.: (05766) 5-62-05, e-mail: cnap.kolomselrad@ukr.net; <a href="http://kolomak-rada.gov.ua/2020/02/05/informatsiya-pro-viddil-tsentri-nadannya-administrativnyh-poslug/">http://kolomak-rada.gov.ua/2020/02/05/informatsiya-pro-viddil-tsentri-nadannya-administrativnyh-poslug/</a>
Центр надання адміністративних послуг Красноградської міської ради	63304, с Харківська область, Красноградський район, м. Красноград, вул. Бельовська, 94	понеділок: 08.00 - 17.00; вівторок - четвер 08.00 - 16.00; п'ятниця: 08.00 - 12.00 без перерви на обід	тел.: (057) 4472534; krasnograd.m-r@ukr.net
Центр надання адміністративних послуг апарату Краснокутської селищної ради	62002, Харківська область, Богодухівський район, смт Краснокутськ, вул. Миру, 127	понеділок, серeda, четвер, п'ятниця: 08.00-15.00; вівторок 8.00-20.00.	тел. (05756)-3-23-13 e-mail: krkut_ps@ukr.net
Центр надання адміністративних послуг Куньєвської сільської ради	64320, Харківська область, Ізюмський район, с. Бугаївка, пл. Центральна, 11	понеділок-п'ятниця: 09.00-17.00, перерва на обід : 12.00-13.00	тел.: +38(099)236 20 78 e-mail: bugsr@ukr.net; <a href="https://kunevska-gromada.gov.ua/struktura-23-42-16-11-03-2021/">https://kunevska-gromada.gov.ua/struktura-23-42-16-11-03-2021/</a>



Центр надання адміністративних послуг Виконавчого комітету Куп'янської міської ради	63701, Харківська область, Куп'янський район, м. , Куп'янськ, вул. 1 Травня, 6	понеділок-п'ятниця: 8:30 до 16:00	тел.: +38(098)940 96 00 e-mail: kupyansk_cnap@kharkivoda.gov.ua
Центр надання адміністративних послуг Лозівської міської ради Харківської області	64602, Харківська область, м. Лозова, вул. Михайла Грушевського, буд. 2	понеділок- субота: 8.00 - 17.00, без перерви на обід, вихідні - неділя, святкові та неробочі дні	тел.:(05745)27034, e-mail: cnap_lmr@ukr.net, веб-сайт - <a href="http://lozovarada.gov.ua/cnap/">http://lozovarada.gov.ua/cnap/</a>
Центр надання адміністративних послуг Люботинської міської ради	62433, Харківська область, Харківський район, м. Люботин, вул. Ушакова, 1б	понеділок, вівторок, середа, п'ятниця, субота : 8:00 – 15:00; четвер: 8:00 – 20:00	тел.: (05774) 1-32-69; +38(096)566 04 12 e-mail: adm_centre.mrl@ukr.net; <a href="http://lubotin-rada.gov.ua/info/page/1764">http://lubotin-rada.gov.ua/info/page/1764</a>
Центр надання адміністративних послуг Виконавчого комітету Мерэф'янської міської ради	62472, Харківська область, Харківський район, м. Мерефа, вул. Культури, буд. 2б	понеділок, вівторок, середа, четвер: 8-00 - 16-00; п'ятниця: 8-00 - 15-00; субота: 8-00 -14-00; неділя:-вихідний	тел.: (05774) 8-45-45; e-mail: cnap.merefa@ukr.net; <a href="https://merefatg.toolkit.in.ua/cnap">https://merefatg.toolkit.in.ua/cnap</a>
Центр надання адміністративних послуг Солоницівської селищної ради	62370, Харківська область, Харківський район, смт Солоницівка, вул. Слобожанська, 15	понеділок - четвер: 08.00 - 17.00; п'ятниця: 8:00-15:45, без перерви, вихідні: субота, неділя	тел.: +38(063) 125 91 92; e-mail: cnap_solo@ukr.net
Центр надання адміністративних послуг Малоданилівської селищної ради	62341, Харківська область, Харківський район, смт Мала Данилівка, вул. Ювілейна, 5	понеділок, середа, четвер 09.00-16.00, вівторок 09.00-20.00, п'ятниця 09.00-15.00, вихідні: субота, неділя,	тел.: +38(096) 673 03 56; e-mail: cnapmalodan@ukr.net
Центр надання адміністративних послуг Наталинської сільської ради	63343, Харківська область, Красноградський район, с. Наталине, вул. І.Сенченка, буд.89	понеділок - четвер: 08.00-17.00; п'ятниця: 08.00-15.45; перерва 12.00-12.45	тел.: (05744) 7-68-18 e-mail: <a href="mailto:natalyncilrada@ukr.net">natalyncilrada@ukr.net</a> ; <a href="https://natalynska-gromada.gov.ua/">https://natalynska-gromada.gov.ua/</a>
Центр надання адміністративних послуг Нововодолазької селищної ради	63202, Харківська область, Харківський район, смт Нова Водолага, вул. Григорія Донця, 14	вівторок, четвер, п'ятниця, субота: 8.00-17.00, середа: 8.00-20.00, вихідні неділя, понеділок	тел.: (05740) 4-45-95, (05740) 4-20-26 e-mail: vodolagatsnap@ukr.net, cnap.vodolaga-gromada.gov.ua
Центр надання адміністративних послуг Виконавчого комітету Олексіївської сільської ради	64122, Харківська область, Лозівський район, с.Олексіївка, вул. Центральна, 18	понеділок - четвер: 08.00-17.00; п'ятниця: 08.00-15.45; перерва 12.00-12.45	тел.: (05748)3-41-42, (05748)7-39-45; e-mail: admin-osr@ukr.net; <a href="https://oleksiyivska-gromada.gov.ua">https://oleksiyivska-gromada.gov.ua</a>
Центр надання адміністративних послуг в м. Первомайський Виконавчого комітету Первомайської міської ради	64102, Харківська область, Лозівський район, м. Первомайський, просп. 40 років, Перемоги, 1	понеділок, вівторок, середа, п'ятниця: 8.00-17.00; четвер: 8.00-20.00; субота: 8.00-15.00	тел.: (05748) 3-41-03; e-mail: tsnap.pervom@ukr.net; <a href="http://cnap.pervom-rada.gov.ua/">http://cnap.pervom-rada.gov.ua/</a>
Центр надання адміністративних послуг Печенізької селищної ради	62801, Харківська область, Чугуївський район, смт Печеніги, вул.1-го Травня, 1	понеділок - п'ятниця: 08.00-12.00 без перерви на обід, вихідні дні: субота, неділя	тел.: (05765)6-11-49 e-mail: pechenegi.tsnap23@gmail.com





Центр надання адміністративних послуг Сахновщинської селищної ради	64501, Харківська область, Красноградський район, смт Сахновщина, вул. Шмідта, 10	понеділок - четвер: 8.00-17.15; п'ятниця 8.00-16.00, субота, неділя-вихідний	тел.: (05762) 3-10-44, e-mail: tsnap 24@gmail.com; <a href="http://sahnovschina.gromada.org.ua/">http://sahnovschina.gromada.org.ua/</a>
Центр надання адміністративних послуг Слобожанської селищної ради	63460, Харківська область, Чугуївський район, селище Слобожанське, вул. Лермонтова, 21	понеділок, вівторок, четвер 8:00-17:00; середа: 8:00 – 20.00; п'ятниця 8:00-16:00 вихідні дні: субота, неділя	тел.: +38(066)691 83 60; e-mail: vnap2021@gmai.com; <a href="http://km-sov.gov.ua/">http://km-sov.gov.ua/</a>
Центр надання адміністративних послуг Старовірівської сільської ради	63252, Харківська область, Красноградський район, с. Старовірівка, вул. Центральна, 60	понеділок, вівторок, четвер 8:00-17:00; середа: 8:00 – 20.00; п'ятниця 8:00-16:00 вихідні дні: субота, неділя	тел.: (05740) 5-11-50; e-mail: staroverovka.tsnap@ukr.net; <a href="https://starovirivska-gromada.gov.ua/">https://starovirivska-gromada.gov.ua/</a>
Центр надання адміністративних послуг Старосалтівської селищної ради	62560, Харківська область, Чугуївський район, селище Старий Салтів, вул. Перемоги, 21	понеділок - п'ятниця: 8.00-16.00 без перерви	тел.: +38(095)932 57 39; e-mail: cva.saltiv@ukr.net
Центр надання адміністративних послуг Чугуївської міської ради	63503, Харківська область, Чугуївський район, м. Чугуїв, вул. Старонікольська, 37	понеділок- п'ятниця: 8:00-16:00; вихідні дні: субота, неділя	тел.:(05746) 2-22-82 e-mail: tsnapchuguev@ukr.net <a href="http://chuguev-rada.gov.ua/info/page/1631">http://chuguev-rada.gov.ua/info/page/1631</a>
Відділ "Центр надання адміністративних послуг" Виконавчого комітету Чкаловської селищної ради	63544, Харківська область, Чугуївський район, смт Чкаловське, вул. Свободи, 1	понеділок – середа, п'ятниця 09.00 - 16.00; четвер: 13:00-20:00, вихідні: субота, неділя	<a href="https://chkalovskaotg.gov.ua/viddil-centr-nadannya-administrativnih-poslug-08-21-20-05-07-2023/">https://chkalovskaotg.gov.ua/viddil-centr-nadannya-administrativnih-poslug-08-21-20-05-07-2023/</a>
Центр надання адміністративних послуг Шевченківської селищної ради	63601, Харківська область, Куп'янський район, с-ще Шевченкове, вул. Центральна, 9	понеділок - п'ятниця: 8.00-16.00	e-mail: cnapshev63601@gmail.com
Центр надання адміністративних послуг м. Харкова	61002, м. Харків, вул. Чернишевська, 26, Гімназійна набережна, 26	понеділок - п'ятниця: 08.00 - 16.00, без перерви, вихідні: субота, неділя	тел.: 0-800-57-34-34; e-mail: dozvil@dozvil.kh.ua <a href="https://dozvil.kh.ua/">https://dozvil.kh.ua/</a>
Територіальний підрозділ ЦНАП м. Харкова Регіональний центр послуг	61121, Харківська область, Харківський район, м. Харків, пр-т Тракторобудівників, 144	понеділок - п'ятниця: 08.00 - 16.00, без перерви, вихідні: субота, неділя	тел.: 0-800-57-34-34; e-mail: dozvil@dozvil.kh.ua <a href="https://dozvil.kh.ua/">https://dozvil.kh.ua/</a>
Територіальний підрозділ ЦНАП м. Харкова Індустріального району	61007, Харківська область, Харківський район, м. Харків, пр. Архітектора Альошина, 11	понеділок - п'ятниця: 08.00 - 16.00, без перерви, вихідні: субота, неділя	тел.: 0-800-57-34-34; e-mail: dozvil@dozvil.kh.ua <a href="https://dozvil.kh.ua/">https://dozvil.kh.ua/</a>
Територіальний підрозділ ЦНАП м. Харкова Київського району	61002, Харківська область, Харківський район, вул. Чернишевська, 55	понеділок - п'ятниця: 08.00 - 16.00, без перерви, вихідні: субота, неділя	тел.: 0-800-57-34-34; e-mail: dozvil@dozvil.kh.ua <a href="https://dozvil.kh.ua/">https://dozvil.kh.ua/</a>
Територіальний підрозділ ЦНАП м. Харкова Салтівського району	61001, Харківська область, Харківський район, м. Харків, вул. Юр'ївська, 13	понеділок - п'ятниця: 08.00 - 16.00, без перерви, вихідні: субота, неділя	тел.: 0-800-57-34-34; e-mail: dozvil@dozvil.kh.ua <a href="https://dozvil.kh.ua/">https://dozvil.kh.ua/</a>



Територіальний підрозділ ЦНАП м. Харкова Немишлянського району	61091, Харківська область, Харківський район, м. Харків, пр. Петра Григоренка, 17	понеділок - п'ятниця: 08.00 - 16.00, без перерви, вихідні: субота, неділя	тел.: 0-800-57-34-34; e-mail: dozvil@dozvil.kh.ua https://dozvil.kh.ua/
Територіальний підрозділ ЦНАП м. Харкова Новобаварського району	61052, Харківська область, Харківський район, м. Харків, вул. Полтавський шлях, 11	понеділок - п'ятниця: 08.00 - 16.00, без перерви, вихідні: субота, неділя	тел.: 0-800-57-34-34; e-mail: dozvil@dozvil.kh.ua https://dozvil.kh.ua/
Територіальний підрозділ ЦНАП м. Харкова Основ'янського району	61001, Харківська область, Харківський район, м. Харків, вул. Богдана Хмельницького, 11	понеділок - п'ятниця: 08.00 - 16.00, без перерви, вихідні: субота, неділя	тел.: 0-800-57-34-34; e-mail: dozvil@dozvil.kh.ua https://dozvil.kh.ua/
Територіальний підрозділ ЦНАП м. Харкова Слобідського району	61001, Харківська область, Харківський район, м. Харків, вул. Плеханівська, 42	понеділок - п'ятниця: 08.00 - 16.00, без перерви, вихідні: субота, неділя	тел.: 0-800-57-34-34; e-mail: dozvil@dozvil.kh.ua https://dozvil.kh.ua/
Територіальний підрозділ ЦНАП м. Харкова Холодногірського району	61052, Харківська область, Харківський район, м. Харків, вул. Благовіщенська, 34	понеділок - п'ятниця: 08.00 - 16.00, без перерви, вихідні: субота, неділя	тел.: 0-800-57-34-34; e-mail: dozvil@dozvil.kh.ua https://dozvil.kh.ua/
Територіальний підрозділ ЦНАП м. Харкова Шевченківського району	61166, Харківська область, Харківський район, м. Харків, просп. Науки, 17А	понеділок - п'ятниця: 08.00 - 16.00, без перерви, вихідні: субота, неділя	тел.: 0-800-57-34-34; e-mail: dozvil@dozvil.kh.ua https://dozvil.kh.ua/
Територіальний підрозділ ЦНАП м. Харкова у сфері нерухомості	61003, Харківська область, Харківський район, м. Харків, майдан Павлівський, 4	понеділок - п'ятниця: 08.00 - 16.00, без перерви, вихідні: субота, неділя	тел.: 0-800-30-43-07; e-mail: dozvil@dozvil.kh.ua https://dozvil.kh.ua/
<b>Нормативні акти, якими регламентується надання адміністративної послуги</b>			
4.	Закони України	Стаття 37 Закону України «Про Державний земельний кадастр»	
5.	Акти Кабінету Міністрів України	Пункти 138, 139, 142, 146, 148, 150, 152, 153, 155 Порядку ведення Державного земельного кадастру, затвердженого постановою Кабінету Міністрів України від 17 жовтня 2012 р. № 1051 Постанова Кабінету Міністрів України від 1 серпня 2011 р. № 835 «Деякі питання надання Державною службою з питань геодезії, картографії та кадастру та її територіальними органами адміністративних послуг» Розпорядження Кабінету Міністрів України від 16 травня 2014 р. № 523-р «Деякі питання надання адміністративних послуг органів виконавчої влади через центри надання адміністративних послуг»	
6.	Акти центральних органів виконавчої влади		
7.	Акти місцевих органів виконавчої влади/органів місцевого самоврядування		
<b>Умови отримання адміністративної послуги</b>			
8.	Підстава для одержання адміністративної послуги	Виявлення фізичною або юридичною особою технічної помилки (описки, друкарська, граматична, арифметична чи інша помилка) у витязі, довідці з Державного земельного кадастру, викопіюванні з картографічних матеріалів Державного земельного кадастру або у документах, на підставі яких внесені відомості до Державного земельного кадастру, яка допущена не з вини органу, що здійснює ведення Державного земельного кадастру або отримання від Державного кадастрового реєстратора повідомлення про необхідність виправлення	



		<p>технічних помилок у документах, що стали підставою для внесення відомостей до Державного земельного кадастру, у яких фізичною або юридичною особою виявлено помилку, за формою, що додається*</p> <p>Виявлення фізичною або юридичною особою у документації із землеустрою та оцінки земель помилки щодо визначення характеристик об'єктів Державного земельного кадастру в натурі (на місцевості) із порушенням (зміною) їх значень внутрішніх кутів та мір ліній між поворотними точками меж земельних ділянок та/або площі, допущеної у відомостях Державного земельного кадастру (в тому числі під час або після перенесення інформації про земельні ділянки з державного реєстру земель та відомостей про земельні ділянки та інші об'єкти Державного земельного кадастру, що містяться в документації із землеустрою та оцінки земель, затвердженої та переданої до 1 січня 2013 р. до Державного фонду документації із землеустрою) або отримання від Державного кадастрового реєстратора повідомлення про виявлення органом, що здійснює ведення Державного земельного кадастру, у документації із землеустрою/ оцінки земель помилки, допущеної у його відомостях, за формою, що додається**</p>
9.	<p>Вичерпний перелік документів, необхідних для отримання адміністративної послуги, а також вимоги до них</p>	<ol style="list-style-type: none"> <li>1. Заява про виправлення технічних помилок, допущених під час ведення Державного земельного кадастру за формою, що додається***</li> <li>2. Документи (або їх посвідчені копії), на підставі яких до Державного земельного кадастру внесені відомості, та ті, що містять технічні помилки</li> <li>3. Документи з виправленими технічними помилками (в електронній та паперовій формі), які є підставою для виправлення відповідних технічних помилок у Державному земельному кадастрі</li> <li>4. Документ, що підтверджує оплату послуг з виправлення технічних помилок у Державному земельному кадастрі, (або інформація (реквізити платежу) про сплату збору (внесення плати) в будь-якій формі, надані суб'єктом звернення)</li> </ol> <p>або</p> <ol style="list-style-type: none"> <li>1. Заява про внесення виправлених відомостей до Державного земельного кадастру за формою, що додається****</li> <li>2. Документи (або їх посвідчені копії), що містять зазначені в повідомленні помилки, допущені у відомостях Державного земельного кадастру внаслідок помилки в документації із землеустрою та оцінки земель (у разі наявності таких документів)</li> <li>3. Погоджена документація із землеустрою та оцінки земель із виправленими відомостями, яка є підставою для виправлення відповідних помилок у Державному земельному кадастрі;</li> <li>4. Документ, що підтверджує оплату послуг із внесення до Державного земельного кадастру виправлених відомостей у документації із землеустрою та оцінки земель (крім випадків внесення відомостей про обмеження у використанні земель, безпосередньо встановлені законами або прийнятими відповідно до них нормативно-правовими актами, містобудівною документацією)</li> </ol> <p>Документація із землеустрою, технічна документація з оцінки земель в електронній формі засвідчуються шляхом накладення електронного підпису сертифікованого інженера-землевпорядника, що базується на кваліфікованому сертифікаті електронного підпису, з</p>



		використанням кваліфікованої електронної позначки часу
10.	Порядок та спосіб подання документів, необхідних для отримання адміністративної послуги	Заява разом з документами надсилається в електронній формі технічними засобами електронних комунікацій з використанням електронного підпису, що базується на кваліфікованому сертифікаті електронного підпису, чи іншого альтернативного засобу електронної ідентифікації особи з використанням Єдиного державного веб-порталу електронних послуг, у тому числі через веб-сторінку Держгеокадастру Подання заяви про внесення відомостей до Державного земельного кадастру разом із документацією із землеустрою чи документацією із оцінки земель здійснюється розробником такої документації, якщо інше не встановлено договором на виконання робіт із землеустрою чи оцінки земель
11.	Платність (безоплатність) надання адміністративної послуги	Послуга платна
		<i>У разі платності:</i>
11.1.	Нормативно-правові акти, на підставі яких стягується плата	Стаття 41 Закону України «Про Державний земельний кадастр»
11.2.	Розмір та порядок внесення плати (адміністративного збору) за платну адміністративну послугу	Розмір плати за надання послуги – 0,01 розміру прожиткового мінімуму для працездатних осіб, встановленого законом на 1 січня календарного року, в якому надається відповідна адміністративна послуга Оплата послуги здійснюється шляхом попереднього перерахування коштів через банки та/або відділення поштового зв'язку; підтвердженням оплати послуги є платіжне доручення або квитанція з відміткою банку чи відділення поштового зв'язку (або інформація (реквізити платежу) про сплату збору (внесення плати) в будь-якій формі, надані суб'єктом звернення) Оплата послуг здійснюється з урахуванням вимог Закону України «Про платіжні системи та переказ коштів в Україні»
11.3.	Розрахунковий рахунок для внесення плати	Розрахунковий рахунок для внесення плати надається центром надання адміністративних послуг, який надає адміністративну послугу
12.	Строк надання адміністративної послуги	2 робочих дні з дня реєстрації відповідної заяви у територіальному органі Держгеокадастру
13.	Перелік підстав для відмови у наданні адміністративної послуги	Не виправлення технічних помилок у документах, що стали підставою для внесення відомостей до Державного земельного кадастру, у документації із землеустрою та оцінки земель, та виправлення яких має передувати виправленню відповідних відомостей у Державному земельному кадастрі Невідповідність поданих документів вимогам законодавчих та інших нормативно-правових актів Невнесення плати або внесення її не в повному обсязі
14.	Результат надання адміністративної послуги	Протокол виправлення помилки Повідомлення про виправлення помилки заінтересованим особам (у тому числі власників, користувачів земельних ділянок, а також третіх осіб, інтересів яких стосувалося виправлення помилок) Заміна документа, в якому виявлено помилку (витяг, довідку з Державного земельного кадастру, вкопіювання з картографічних матеріалів Державного земельного кадастру) заявникові за його бажанням Відмова у виправленні помилки
15.	Способи отримання відповіді (результату)	Надсилається заявникові в електронній формі з накладеним кваліфікованим електронним підписом технічними засобами електронних комунікацій на вказану



		у заяві адресу електронної пошти або з використанням Єдиного державного веб-порталу електронних послуг, у тому числі через веб-сторінку Держгеокадастру, та за бажанням заявника видається у паперовій формі центром надання адміністративних послуг, зазначеним у заяві
16.	Примітка	<p>*Форма повідомлення про необхідність виправлення технічних помилок у документах, що стали підставою для внесення відомостей до Державного земельного кадастру, у яких фізичною або юридичною особою виявлено помилку наведено у додатку 1 до Інформаційної картки адміністративної послуги</p> <p>**Форма повідомлення про виявлення органом, що здійснює ведення Державного земельного кадастру, у документації із землеустрою/оцінки земель помилки, допущеної у його відомостях наведено у додатку 2 до Інформаційної картки адміністративної послуги</p> <p>***Форма заяви про виправлення технічних помилок, допущених під час ведення Державного земельного кадастру наведено у додатку 3 до Інформаційної картки адміністративної послуги</p> <p>****Форма заяви про внесення виправлених відомостей до Державного земельного кадастру наведено у додатку 4 до Інформаційної картки адміністративної послуги</p>



Додаток 1  
до Інформаційної картки адміністративної  
послуги з виправлення технічної помилки  
у відомостях Державного земельного  
кадастру не з вини органу, що здійснює  
його ведення

\_\_\_\_\_ (прізвище, власне ім'я, по батькові за (наявності) фізичної

\_\_\_\_\_ особи / найменування юридичної особи)

\_\_\_\_\_ (місце проживання фізичної

\_\_\_\_\_ особи / місцезнаходження юридичної особи)

**ПОВІДОМЛЕННЯ**  
**про необхідність виправлення технічних помилок у**  
**документах, що стали підставою для внесення відомостей**  
**до Державного земельного кадастру, у яких фізичною або**  
**юридичною особою виявлено помилку**

№ \_\_\_\_\_

М. \_\_\_\_\_

Державним кадастровим реєстратором _____	_____
	(Держгеокадастр або найменування _____ його територіального органу)

розглянуто повідомлення про виявлення технічної помилки фізичною або юридичною особою від "\_\_\_" \_\_\_\_\_ 20\_\_ р. з реєстраційним номером \_\_\_\_\_ разом з доданими до нього документами та встановлено, що відомості Державного земельного кадастру відповідають інформації, що міститься в документах, які стали підставою для їх внесення, але у

\_\_\_\_\_ (назва документів, які стали підставою для внесення відомостей

\_\_\_\_\_ Державного земельного кадастру)

виявлено технічну помилку, а саме

\_\_\_\_\_ (суть виявлених помилок)

Відповідно до Порядку ведення Державного земельного кадастру повідомляємо про необхідність виправлення зазначених технічних помилок у документах, що стали підставою для внесення відомостей до Державного земельного кадастру.

Державний кадастровий реєстратор \_\_\_\_\_

\_\_\_\_\_ (підпис)

\_\_\_\_\_ (ініціали/ініціал та прізвище)

М.П.

"\_\_\_" \_\_\_\_\_ 20\_\_ р.



Додаток 2  
до Інформаційної картки адміністративної  
послуги з виправлення технічної помилки  
у відомостях Державного земельного  
кадастру не з вини органу, що здійснює  
його ведення

\_\_\_\_\_ (прізвище, власне ім'я, по батькові за (наявності) фізичної

\_\_\_\_\_ особи / найменування юридичної особи)

\_\_\_\_\_ (місце проживання фізичної

\_\_\_\_\_ особи / місцезнаходження юридичної особи)

\_\_\_\_\_ (контактний телефон)

## ПОВІДОМЛЕННЯ

### про виявлення органом, що здійснює ведення Державного земельного кадастру, у документації із землеустрою / оцінки земель помилки, допущеної у його відомостях

№ \_\_\_\_\_

м. \_\_\_\_\_

Відповідно до Порядку ведення Державного земельного кадастру повідомляємо про виявлення у

_____ (документація із землеустрою / оцінки земель)	
помилки, а саме	_____ (суть помилки)
допущеної у	_____ (відомості Державного земельного кадастру, у яких виявлено помилку)
_____ (об'єкт Державного земельного кадастру, у відомостях стосовно якого виявлено помилку)	
для виправлення якої	_____ (шляхи виправлення помилки)

Дані про об'єкт Державного земельного кадастру, у відомостях стосовно якого виявлено помилку:

Дані про земельну ділянку	_____
---------------------------	-------



Місце розташування земельної ділянки	
Кадастровий номер земельної ділянки (за наявності)	
Дані про інший об'єкт Державного земельного кадастру, у відомостях стосовно якого виявлено помилку	

\_\_\_\_\_ (Держгеокадастр або найменування його територіального органу)

Державний кадастровий реєстратор

\_\_\_\_\_ (підпис)

\_\_\_\_\_ (ініціали/ініціал та прізвище)

М.П.

"\_\_" \_\_\_\_\_ 20\_\_ р.

\_\_\_\_\_ Створено за допомогою програмного забезпечення Державного земельного кадастру.





Додаток 3  
до Інформаційної картки адміністративної  
послуги з виправлення технічної помилки  
у відомостях Державного земельного  
кадастру не з вини органу, що здійснює  
його ведення

Державному кадастровому реєстратору

(найменування органу, що здійснює ведення

Державного земельного кадастру)

(прізвище, власне ім'я, по батькові (за наявності) фізичної

особи/найменування юридичної особи)

(унікальний номер запису в Єдиному  
державному демографічному реєстрі (за наявності)

(податковий номер/серія (за наявності)  
та номер паспорта фізичної особи,

яка через свої релігійні переконання

відмовилася від прийняття номера)

(реквізити документа, що посвідчує особу,

яка звернулася із заявою

(назва документа, номер та серія (за наявності), дата видачі),

та документа, що посвідчує повноваження діяти  
від імені особи)

(місце проживання фізичної особи /

місцезнаходження юридичної особи)

(контакти особи (адреса електронної пошти,  
контактний номер телефону)

## ЗАЯВА

### про виправлення технічних помилок, допущених під час ведення Державного земельного кадастру

Відповідно до Порядку ведення Державного земельного кадастру прошу виправити  
технічну помилку у відомостях Державного земельного кадастру, а саме

\_\_\_\_\_ ,  
(суть помилки)

допущену та виправлену у документах, на підставі яких були внесені такі відомості з них,  
згідно з повідомленням Державного кадастрового реєстратора про:



необхідність виправлення технічних помилок у документах, що стали підставою для внесення відомостей до Державного земельного кадастру, у яких фізичною або юридичною особою виявлено помилку;

виявлення технічної помилки, допущеної у відомостях Державного земельного кадастру органом, що здійснює його ведення.

від "\_\_\_" \_\_\_\_\_ 20\_\_ р. з реєстраційним номером \_\_\_\_\_.

До заяви додаються:

€ документи / посвідчені копії документів, на підставі яких до Державного земельного кадастру були внесені відомості та які містять технічну помилку \_\_\_\_\_;

€ документи з виправленими технічними помилками, які є підставою для виправлення відповідних технічних помилок у Державному земельному кадастрі \_\_\_\_\_;

€ документ, що підтверджує внесення плати за виправлення технічних помилок у Державному земельному кадастрі.

Інформацію про результати розгляду заяви прошу надати:

€ у паперовій формі у центрі надання адміністративних послуг \_\_\_\_\_

€ в електронній формі:

€ через Єдиний державний веб портал електронних послуг, у тому числі через веб-сторінку Держгеокадастру;

€ на адресу електронної пошти \_\_\_\_\_.

Службова інформація

Реєстраційний номер заяви

Дата реєстрації заяви

Прізвище, власне ім'я, по батькові за (наявності) Державного кадастрового реєстратора

Підпис Державного кадастрового реєстратора

Підпис заявника

М.П. (за наявності)

Дата подання заяви

М.П.



Додаток 4  
до Інформаційної картки адміністративної  
послуги з виправлення технічної помилки  
у відомостях Державного земельного  
кадастру не з вини органу, що здійснює  
його ведення

Державному кадастровому реєстратору

(найменування органу, що здійснює ведення

Державного земельного кадастру)

(прізвище, власне ім'я, по батькові (за наявності) фізичної

особи/найменування юридичної особи)

(унікальний номер запису в Єдиному  
державному демографічному реєстрі (за наявності)

(податковий номер/серія (за наявності)  
та номер паспорта фізичної особи,

яка через свої релігійні переконання

відмовилася від прийняття номера)

(реквізити документа, що посвідчує особу,

яка звернулася із заявою

(назва документа, номер та серія (за наявності), дата видачі),

та документа, що посвідчує повноваження діяти  
від імені особи)

(місце проживання фізичної особи /

місцезнаходження юридичної особи)

(контакти особи (адреса електронної пошти,  
контактний номер телефону)

## ЗАЯВА

### про внесення виправлених відомостей до Державного земельного кадастру

Відповідно до Порядку ведення Державного земельного кадастру прошу виправити помилку, допущену у

(відомості Державного земельного кадастру,



у яких виявлено помилку)	
ЩОДО	(об'єкт Державного земельного кадастру, у відомостях стосовно якого виявлено помилку)
внаслідок помилки у документації із землеустрою, оцінки земель, а саме	
(суть помилки)	

Дані про об'єкт Державного земельного кадастру, у відомостях стосовно якого виявлено помилку:

Дані про земельну ділянку	
Місце розташування земельної ділянки	
Кадастровий номер земельної ділянки (за наявності)	
Дані про інший об'єкт Державного земельного кадастру, у відомостях стосовно якого виявлено помилку	

До заяви додаються:

Є документи / посвідчені копії документів, що містять зазначені у повідомленні помилки, допущені у відомостях Державного земельного кадастру внаслідок помилки у документації із землеустрою, оцінки земель (у разі наявності таких документів)

Є погоджена документація із землеустрою, оцінки земель з виправленими відомостями, яка є підставою для виправлення відповідних помилок у Державному земельному кадастрі;

Є документ, що підтверджує внесення плати за внесення до Державного земельного кадастру виправлених відомостей у документації із землеустрою, оцінки земель.

Інформацію про результати розгляду заяви прошу надати:

Є у паперовій формі у центрі надання адміністративних послуг

Є в електронній формі:



Є через Єдиний державний веб портал електронних послуг, у тому числі через веб-сторінку Держгеокадастру;

Є на адресу електронної пошти \_\_\_\_\_.

Службова інформація

Реєстраційний номер заяви

Дата реєстрації заяви

Прізвище, власне ім'я, по батькові за (наявності) Державного кадастрового реєстратора

Підпис Державного кадастрового реєстратора

Підпис заявника

М.П. (за наявності)

Дата подання заяви

М.П.



ЗАТВЕРДЖЕНО  
Наказ Головного управління  
Держгеокадастру у Харківській  
області

24.08.2023 № 63

## ІНФОРМАЦІЙНА КАРТКА АДМІНІСТРАТИВНОЇ ПОСЛУГИ

### НАДАННЯ ДОВІДКИ ПРО ОСІБ, ЯКІ ОТРИМАЛИ ДОСТУП ДО ІНФОРМАЦІЇ ПРО СУБ'ЄКТА РЕЧОВОГО ПРАВА У ДЕРЖАВНОМУ ЗЕМЕЛЬНОМУ КАДАСТРІ

(назва адміністративної послуги)

Головне управління Держгеокадастру у Харківській області

(найменування суб'єкта надання адміністративної послуги)

Інформація про суб'єкта надання адміністративної послуги		
1.	Місцезнаходження суб'єкта надання адміністративної послуги	Центр надання адміністративних послуг м. Харкова 61010, м. Харків, Гімназійна набережна, 26
2.	Інформація щодо режиму роботи суб'єкта надання адміністративної послуги	понеділок - п'ятниця: 08.00 - 16.00, без перерви, вихідні: субота, неділя
3.	Телефон/факс (довідки), адреса електронної пошти та веб-сайт суб'єкта надання адміністративної послуги	тел.: 0-800-57-34-34; e-mail: dozvil@dozvil.kh.ua https://dozvil.kh.ua/
Нормативні акти, якими регламентується надання адміністративної послуги		
4.	Закони України	Стаття 36 Закону України «Про Державний земельний кадастр»
5.	Акти Кабінету Міністрів України	Пункти 165, 166, 167, 167 <sup>1</sup> , 168, 198, 199 Порядку ведення Державного земельного кадастру, затвердженого постановою Кабінету Міністрів України від 17 жовтня 2012 р. № 1051. Розпорядження Кабінету Міністрів України від 16 травня 2014 р. № 523-р «Деякі питання надання адміністративних послуг органів виконавчої влади через центри надання адміністративних послуг»
6.	Акти центральних органів виконавчої влади	
7.	Акти місцевих органів виконавчої влади/ органів місцевого самоврядування	
Умови отримання адміністративної послуги		
8.	Підстава для одержання адміністративної послуги	Заява про надання відомостей з Державного земельного кадастру у формі довідки про осіб, які отримали доступ до інформації про суб'єкта речового права у Державному земельному кадастрі
9.	Вичерпний перелік документів, необхідних для отримання адміністративної послуги, а також вимоги до них	1. Заява про надання відомостей з Державного земельного кадастру за формою, встановленою Порядком ведення Державного земельного кадастру, затвердженим постановою Кабінету Міністрів України від 17 жовтня 2012 р. № 1051 (форма заяви додається)*. 2. Документ, який підтверджує повноваження діяти від імені заявника (у разі подання заяви уповноваженою заявником особою)
10.	Порядок та спосіб подання документів, необхідних для отримання адміністративної послуги	Заява про надання відомостей з Державного земельного кадастру у паперовій формі з доданими документами подається заявником або уповноваженою ним особою особисто або надсилається рекомендованим листом з описом вкладення та повідомленням про вручення або в електронній формі – технічними засобами електронних комунікацій з використанням електронного підпису, що базується на кваліфікованому сертифікаті електронного



		підпису, чи іншого альтернативного засобу електронної ідентифікації особи через Публічну кадастрову карту або з використанням Єдиного державного вебпорталу електронних послуг, у тому числі через вебсторінку Держгеокадастру. У разі подання заяви органом державної влади, органом місцевого самоврядування у заяві зазначаються підстави для надання відповідної інформації з посиланням на норму закону, яка передбачає право відповідного органу запитувати таку інформацію, а також реквізити справи, у зв'язку з якою виникла потреба в отриманні інформації. Така заява розглядається у позачерговому порядку
11.	Платність (безоплатність) надання адміністративної послуги	Безоплатно
12.	Строк надання адміністративної послуги	Протягом 10 робочих днів з дня реєстрації відповідної заяви у територіальному органі Держгеокадастру
13.	Перелік підстав для відмови у наданні адміністративної послуги	1. У Державному земельному кадастрі відсутні запитувані відомості. 2. Із заявою про надання відомостей з Державного земельного кадастру звернулася неналежна особа (на отримання відомостей Державного земельного кадастру у формі довідки про осіб, які отримали доступ до інформації про суб'єкта речового права у Державному земельному кадастрі мають право: суб'єкти речових прав на земельні ділянки; органи державної влади та органи місцевого самоврядування для реалізації своїх повноважень, визначених законом). 3. Документи подано не в повному обсязі (відсутність документа, що підтверджує повноваження діяти від імені заявника) та/або документи не відповідають вимогам, встановленим законом (заява не відповідає встановленій формі)
14.	Результат надання адміністративної послуги	Рішення (наказ) про припинення права власності на земельну ділянку, права постійного користування земельною ділянкою у разі добровільної відмови землевласника, землекористувача або рішення (наказу) про відмову у припиненні права власності на земельну ділянку, права постійного користування земельною ділянкою
15.	Способи отримання відповіді (результату)	Довідка про осіб, які отримали доступ до інформації про суб'єкта речового права у Державному земельному кадастрі або повідомлення про відмову у наданні відомостей з Державного земельного кадастру надсилаються заявникові в електронній формі технічними засобами електронних комунікацій на вказану у зверненні адресу електронної пошти або з використанням Єдиного державного вебпорталу електронних послуг, у тому числі через веб-сторінку Держгеокадастру, за бажанням заявника видаються у паперовій формі центром надання адміністративних послуг особисто заявнику або шляхом направлення поштою цінним листом з описом вкладення та повідомленням про вручення
16	Примітка	* Форму заяви про надання відомостей з Державного земельного кадастру наведено в додатку до Інформаційної картки адміністративної послуги



## Додаток

до Інформаційної картки адміністративної послуги з надання довідки про осіб, які отримали доступ до інформації про суб'єкта речового права у Державному земельному кадастрі

\_\_\_\_\_ (особа, уповноважена надавати відомості

\_\_\_\_\_ з Державного земельного кадастру)

\_\_\_\_\_ (прізвище, власне ім'я, по батькові (за наявності)  
фізичної особи /

\_\_\_\_\_ найменування юридичної особи)

\_\_\_\_\_ (унікальний номер запису в Єдиному  
державному демографічному реєстрі (за наявності)

\_\_\_\_\_ (податковий номер/серія (за наявності) та номер паспорта

\_\_\_\_\_ фізичної особи, яка через свої релігійні переконання

\_\_\_\_\_ відмовилася від прийняття номера)

\_\_\_\_\_ (реквізити документа, що посвідчує особу,

\_\_\_\_\_ яка звернулася із заявою

\_\_\_\_\_ (назва документа, номер та серія, дата видачі), та

\_\_\_\_\_ документа, що посвідчує повноваження діяти

\_\_\_\_\_ від імені особи)

\_\_\_\_\_ (місце проживання фізичної особи /

\_\_\_\_\_ місцезнаходження юридичної особи)

\_\_\_\_\_ (контакти особи (адреса електронної пошти,  
контактний номер телефону)

**ЗАЯВА****про надання відомостей з Державного земельного кадастру**

Відповідно до Закону України «Про Державний земельний кадастр» та Порядку ведення Державного земельного кадастру прошу надати:

витяг з Державного земельного кадастру

про:

державний кордон України

землі в межах території адміністративно-територіальної одиниці

землі в межах територій територіальних громад

обмеження у використанні земель





у тому числі з посиланням на документи, на підставі яких відомості про обмеження у використанні земель внесені до Державного земельного кадастру

меліоративну мережу, складову частину меліоративної мережі

земельну ділянку з:

відомостями про речові права на земельну ділянку, їх обтяження, одержаними в порядку інформаційної взаємодії з Державного реєстру речових прав на нерухоме майно, включно з іншими відомостями, внесеними до Поземельної книги, а також відомостями про ділянки надр, надані у користування відповідно до спеціальних дозволів на користування надрами та актів про надання гірничих відводів, одержаними в порядку інформаційної взаємодії між Державним земельним кадастром, Держгеонадрами та Держпраці (за наявності), та посиланням на документи, на підставі яких відомості про обмеження у використанні земель внесені до Державного земельного кадастру;

усіма відомостями, внесеними до Поземельної книги, крім відомостей про речові права на земельну ділянку, що виникли після 1 січня 2013 р., а також відомостями про ділянки надр, надані у користування відповідно до спеціальних дозволів на користування надрами та актів про надання гірничих відводів, одержаними в порядку інформаційної взаємодії між Державним земельним кадастром, Держгеонадрами та Держпраці (за наявності), та посиланням на документи, на підставі яких відомості про обмеження у використанні земель внесені до Державного земельного кадастру;

видачу державного акта на право власності на земельну ділянку новому власнику земельної ділянки

довідку, що містить узагальнену інформацію про землі (території);

вкопіювання з картографічної основи Державного земельного кадастру, кадастрової карти (плану);

копію документа, що створюється під час ведення Державного земельного кадастру;

витяг з документа Державного земельного кадастру;

довідку про наявність та розмір земельної частки (паю);

довідку про наявність у Державному земельному кадастрі відомостей про одержання у власність земельної ділянки у межах норм безоплатної приватизації за певним видом її цільового призначення (використання);

довідку про осіб, які отримали доступ до інформації про суб'єкта речового права у Державному земельному кадастрі.

Відомості про:	власника/користувача земельної ділянки або уповноважену ним особу; спадкоємця/ правонаступника (для юридичних осіб); особу, в інтересах якої встановлено обмеження, або уповноважену нею
----------------	------------------------------------------------------------------------------------------------------------------------------------------------------------------------------------------------



	особу; власника спеціального дозволу на користування надрами або уповноважену ним особу; орган державної влади/орган місцевого самоврядування; розробника документації із землеустрою/суб'єкта оціночної діяльності відповідно до статті 6 Закону України «Про оцінку земель»; нотаріуса
Прізвище, власне ім'я, по батькові (за наявності) фізичної особи / найменування юридичної особи	
Унікальний номер запису в Єдиному державному демографічному реєстрі (за наявності)	
Податковий номер / серія (за наявності) та номер паспорта фізичної особи, яка через свої релігійні переконання відмовилася від прийняття номера	
Місце проживання фізичної особи / місцезнаходження юридичної особи	
Реквізити документа, що посвідчує особу заявника (назва, номер та серія документа, дата його видачі), та документа, що посвідчує повноваження діяти від імені особи (для уповноваженої особи)	
Підстави для надання відповідної інформації з посиланням на норму закону, яка передбачає право відповідного органу державної влади або органу місцевого самоврядування запитувати таку інформацію, а також реквізити справи, у зв'язку з якою виникла потреба в отриманні інформації	

Відомості про об'єкт Державного земельного кадастру, стосовно якого запитуються відомості:

Дані про земельну ділянку	
Місце розташування земельної ділянки	
Кадастровий номер земельної ділянки (за наявності)	
Дані про інший об'єкт Державного земельного кадастру, стосовно якого запитуються відомості	

Відомості про документ та/або витяг з документа Державного земельного кадастру, стосовно якого запитуються відомості:



Дані про тип (назву), номер, дату реєстрації, назву розділу або перелік розділів, назву або номер сторінки документа, з якого замовляється копія

До заяви/запиту додаються:

копія документа, що посвідчує особу;  
 документ про оплату послуг за надання відомостей з Державного земельного кадастру;

документ, який підтверджує повноваження діяти від імені заявника (у разі подання заяви уповноваженою особою заявника);  
 доручення власника (користувача) або набувача права на земельну ділянку на отримання відомостей з Державного земельного кадастру.

Інформацію про стан формування витягу/довідки/викопіювання/ засвідченої копії прошу надати:

€ у паперовій формі у центрі надання адміністративних послуг

€ в електронній формі:

€ через Єдиний державний вебпортал електронних послуг, у тому числі через веб-сторінку Держгеокадастру;

€ на адресу електронної пошти \_\_\_\_\_

Підпис заявника

МП (за наявності)

Дата подання заяви

МП

Службова інформація  
 Реєстраційний номер заяви

Дата реєстрації заяви

Прізвище, власне ім'я, по батькові (за наявності) особи, уповноваженої надавати відомості з Державного земельного кадастру

Підпис особи, уповноваженої надавати відомості з Державного земельного кадастру



ЗАТВЕРДЖЕНО  
Наказ Головного управління  
Держгеокадастру у  
Харківській області

24.08.2023 № 63

### ІНФОРМАЦІЙНА КАРТКА АДМІНІСТРАТИВНОЇ ПОСЛУГИ

НАДАННЯ ВІДОМОСТЕЙ З ДЕРЖАВНОГО ЗЕМЕЛЬНОГО КАДАСТРУ  
У ФОРМІ ВИТЯГУ З ДЕРЖАВНОГО ЗЕМЕЛЬНОГО КАДАСТРУ ПРО ЗЕМЕЛЬНУ  
ДІЛЯНКУ З ВІДОМОСТЯМИ ПРО РЕЧОВІ ПРАВА НА ЗЕМЕЛЬНУ ДІЛЯНКУ,  
ЇХ ОБТЯЖЕННЯ, ОДЕРЖАНИМИ В ПОРЯДКУ ІНФОРМАЦІЙНОЇ ВЗАЄМОДІЇ  
З ДЕРЖАВНОГО РЕЄСТРУ РЕЧОВИХ ПРАВ НА НЕРУХОМЕ МАЙНО, ВКЛЮЧНО  
З ІНШИМИ ВІДОМОСТЯМИ, ВНЕСЕНИМИ ДО ПОЗЕМЕЛЬНОЇ КНИГИ,  
А ТАКОЖ ВІДОМОСТЯМИ ПРО ДІЛЯНКИ НАДР, НАДАНІ У КОРИСТУВАННЯ  
ВІДПОВІДНО ДО СПЕЦІАЛЬНИХ ДОЗВОЛІВ НА КОРИСТУВАННЯ НАДРАМИ  
ТА АКТИВ ПРО НАДАННЯ ГРНИЧИХ ВІДВОДІВ, ОДЕРЖАНИМИ В ПОРЯДКУ  
ІНФОРМАЦІЙНОЇ ВЗАЄМОДІЇ З ДЕРЖГЕОНАДРАМИ ТА ДЕРЖПРАЦІ  
(ЗА НАЯВНОСТІ), ТА ПОСИЛАННЯМ НА ДОКУМЕНТИ, НА ПІДСТАВІ ЯКИХ  
ВІДОМОСТІ ПРО ОБМЕЖЕННЯ У ВИКОРИСТАННІ ЗЕМЕЛЬ ВНЕСЕНІ  
ДО ДЕРЖАВНОГО ЗЕМЕЛЬНОГО КАДАСТРУ

(назва адміністративної послуги)

Головне управління Держгеокадастру у Харківській області

(найменування суб'єкта надання послуги)

Інформація про центр надання адміністративної послуги			
Найменування центру надання адміністративної послуги, в якому здійснюється обслуговування суб'єкта звернення	1.	2.	3.
	Місцезнаходження центру надання адміністративної послуги	Інформація щодо режиму роботи центру надання адміністративної послуги	Телефон/факс (довідки), адреса електронної пошти та веб-сайт центру надання адміністративної послуги
Центр надання адміністративних послуг Балаклійської міської ради	64207, Харківська область, Ізюмський район, м. Балаклія, площа Ростовцева, 1	понеділок - п'ятниця: 9.00-16.00	тел.: (05749) 2-10-44 e-mail: cnap-bal.mr@ukr.net <a href="http://cnap.balakleyamer.gov.ua">http://cnap.balakleyamer.gov.ua</a>
Центр надання адміністративних послуг Барвінківської міської ради	64701, Харківська область, Ізюмський район, м. Барвінкове, вул. Центральна, 3	понеділок - п'ятниця: 8.00-17.00	тел.: (05757) 4-11-55 +38(066)8042191 e-mail: cnap_barvmrada@ukr.net <a href="https://barvinkove-miskrada.gov.ua/zagalna-informaciya-13-34-34-01-11-2021/">https://barvinkove-miskrada.gov.ua/zagalna-informaciya-13-34-34-01-11-2021/</a>
Центр надання адміністративних послуг та державної реєстрації Біляївської сільської ради Лозівського району	64102, Харківська область, Лозівський район, м. Первомайський, вул. Юності, 25	понеділок - четвер: 08.00-16.00, п'ятниця: 08.00-15.00	тел.: (05748) 3-35-00 e-mail: tsnap022@gmail.com <a href="https://bil-gromada.gov.ua">https://bil-gromada.gov.ua</a>
Центр надання адміністративних послуг Близнюківської селищної ради	64801 Харківська область, Лозівський район, с-ще Близнюки вул. Свободи, 30	понеділок, вівторок, четвер: 08.00-17.15, середа: 08.00-20.00, п'ятниця: 08.00-16.00	тел.: (05754)5-21-37 (05754)5-17-51 e-mail: 6303cnap@ukr.net <a href="https://bliznjuki-selrada.gov.ua">https://bliznjuki-selrada.gov.ua</a>



Центр надання адміністративних послуг виконавчого комітету Богодухівської міської ради	62103, Харківська область, Богодухівський район, м. Богодухів, вул. Молодіжна, 2	понеділок , вівторок, середа, п'ятниця, субота: 8.00-15.00; четвер: 8.00-20.00	тел/факс: (05758)3-05-16 e-mail: bogoduhiv.tsnap@ukr.net:
Центр надання адміністративних послуг Виконавчого комітету Борівської селищної ради	63801, Харківська область Ізюмський район, смт Борова, вул. Миру, буд.19	понеділок – п'ятниця: 8.00 - 17.00, перерва 12.00-13.00	e-mail: tsnap.borova@gmail.com <a href="http://bor-selrada.gov.ua/">http://bor-selrada.gov.ua/</a>
Центр надання адміністративних послуг Валківської міської ради	63002, Харківська область, Богодухівський район, м. Валки, площа Центральна, 2	понеділок – четвер: 8.00 - 17.00; п'ятниця: 8.00-15.45, перерва 12.00-13.00	тел.: +38(096)0782636 e-mail: tsnapoms@gmail.com <a href="https://valkyrada.gov.ua/cnap-15-29-36-19-07-2021/">https://valkyrada.gov.ua/cnap-15-29-36-19-07-2021/</a>
Центр надання адміністративних послуг Великобурлуцької селищної ради	62402, Харківська область, Куп'янський район, смт Великий Бурлук, вул. Центральна, 21	понеділок - п'ятниця: 8.00-15.00	тел.+38(067)3370717 e-mail: cnapvbsr@gmail.com
Центр надання адміністративних послуг при Дергачівській міській ради	62302, Харківська області, Харківський район, м. Дергачі, пл. Перемоги, 2-А, 1 поверх	понеділок - п'ятниця: 8.00-15.00	тел./факс: (05763) 2-06-37 e-mail: tsnap_dergachi@ukr.net <a href="http://dergachirda.gov.ua/page174321">http://dergachirda.gov.ua/page174321</a>
Центру надання адміністративних послуг виконавчого комітету Зачепилівської селищної ради	64401, Харківська область, Красноградський район, смт Зачепилівка, вул. Центральна, 5б	понеділок, вівторок 8.00-16.30; середа, п'ятниця: 8.00-16.00; четвер 8.00-20.00	тел.:(05761) 5-22-87 e-mail: cnap_zach.otg@ukr.net; <a href="https://zachepylivskagromada.gov.ua/tsnap/">https://zachepylivskagromada.gov.ua/tsnap/</a>
Центр надання адміністративних послуг Зміївської міської ради	63404, Харківська область, Чугуївський район, м. Зміїв, вул. Адміністративна,16	понеділок, середа, четвер: 8.00-16.00, вівторок 8.00-20.00 п'ятниця: 8.00-15.00 субота: 8.00-14.00 без перерви, неділя вихідний	тел.:(05747)3-12-39: e-mail: tsnap0012@gmail.com <a href="http://www.zmiivmisto.gov.ua/administratyvni-posluhy/tsnap.html">http://www.zmiivmisto.gov.ua/administratyvni-posluhy/tsnap.html</a>
Центр надання адміністративних послуг Золочівської селищної ради Харківської області	62203, Харківська область, Богодухівський район смт Золочів, вул. 8 Березня, 3	понеділок, вівторок, середа, четвер - 08.00-17.00, п'ятниця - 08.00-16.00. Без перерви. субота, неділя, святкові дні-вихідні.	тел.: (05764) 5-02-57 e-mail: tsnap_zol@ukr.net <a href="http://zolochivska.gromada.org.ua/centr-nadannya-administrativnih-poslug">http://zolochivska.gromada.org.ua/centr-nadannya-administrativnih-poslug</a>
Центр надання адміністративних послуг Виконавчого комітету Ізюмської міської ради	64309, Харківська область, Ізюмський район, м. Ізюм, вул. Соборна, 50	понеділок, середа, четвер, п'ятниця: 09.00 - 16.00 вівторок: 09.00 - 19.00 субота: 09.00 - 14.00 неділя-вихідний	тел./факс: (057) 432 85 15 +38(099) 254 40 39 +38(067) 802 51 28 e-mail: admincentr@city-izyum.gov.ua, admposl-izyum@ukr.net <a href="http://city-izyum.gov.ua/aparat-vikonkomu-centr-nadannya-admin/">http://city-izyum.gov.ua/aparat-vikonkomu-centr-nadannya-admin/</a>
Центр надання адміністративних послуг Кегичівської селищної ради	64003, Харківська область, Красноградський район, смт Кегичівка, вул. Волошина, буд. 30	понеділок, вівторок, середа, п'ятниця: 8.00 до 15.00; четвер 8.00 до 20.00. без перерви на обід.	тел.: (05755) 3-17-80 e-mail: tsnap.kehychivka@ukr.net <a href="http://kegichivskaselrada.gov.ua/index.php?option=com_content&amp;view=article&amp;id=12:tsnap&amp;catid=29:tsnap&amp;Itemid=127">http://kegichivskaselrada.gov.ua/index.php?option=com_content&amp;view=article&amp;id=12:tsnap&amp;catid=29:tsnap&amp;Itemid=127</a>



Центр надання адміністративних послуг Коломацької селищної ради	63100, Харківська область, Богодухівський район, смт Коломак, вул. Корольова, 28.	понеділок, вівторок, четвер, п'ятниця 8.00 - 16.00; середа 8.00-20.00, без перерви на обід	тел.: (05766) 5-62-05, e-mail: cnap.kolomselrad@ukr.net; <a href="http://kolomak-rada.gov.ua/2020/02/05/informat-siya-pro-viddil-tsentra-nadannya-administratyvnyh-poslug/">http://kolomak-rada.gov.ua/2020/02/05/informat-siya-pro-viddil-tsentra-nadannya-administratyvnyh-poslug/</a>
Центр надання адміністративних послуг Красноградської міської ради	63304, с Харківська область, Красноградський район, м. Красноград, вул. Бельовська, 94	понеділок: 08.00 - 17.00; вівторок - четвер 08.00 - 16.00; п'ятниця: 08.00 - 12.00 без перерви на обід	тел.: (057)4472534; krasnograd.m-r@ukr.net
Центр надання адміністративних послуг апарату Краснокутської селищної ради	62002, Харківська область, Богодухівський район, смт Краснокутськ, вул. Миру, 127	понеділок, середа, четвер, п'ятниця: 08.00-15.00; вівторок 8.00-20.00.	тел. (05756)-3-23-13 e-mail: krkut_ps@ukr.net
Центр надання адміністративних послуг Куньєвської сільської ради	64320, Харківська область, Ізюмський район, с. Бугаївка, пл. Центральна, 11	понеділок-п'ятниця: 09.00-17.00, перерва на обід :12.00-13.00	тел.: +38(099)236 20 78 e-mail: bugsr@ukr.net; <a href="https://kunevska-gromada.gov.ua/struktura-23-42-16-11-03-2021/">https://kunevska-gromada.gov.ua/struktura-23-42-16-11-03-2021/</a>
Центр надання адміністративних послуг Виконавчого комітету Куп'янської міської ради	63701, Харківська область, Куп'янський район, м. Куп'янськ, вул. 1 Травня, 6	понеділок-п'ятниця: 8:30 до 16:00	тел.: +38(098)940 96 00 e-mail: kupyansk_cnap@kharkivoda.gov.ua
Центр надання адміністративних послуг Лозівської міської ради Харківської області	64602, Харківська область, м. Лозова, вул. Михайла Грушевського, буд. 2	понеділок- субота: 8.00 - 17.00, без перерви на обід, вихідні - неділя, святкові та неробочі дні	тел.: (05745)27034, e-mail: cnap_lmr@ukr.net, веб-сайт - <a href="http://lozovarada.gov.ua/cnap/dni">http://lozovarada.gov.ua/cnap/dni</a>
Центр надання адміністративних послуг Люботинської міської ради	62433, Харківська область, Харківський район, м. Люботин, вул. Ушакова, 1б	понеділок, вівторок, середа, п'ятниця, субота : 8:00 – 15:00; четвер: 8:00 – 20:00	тел.: (05774) 1-32-69; +38(096)566 04 12 e-mail: adm_centre.mrl@ukr.net; <a href="http://lubotin-rada.gov.ua/info/page/1764">http://lubotin-rada.gov.ua/info/page/1764</a>
Центр надання адміністративних послуг Виконавчого комітету Мереф'янської міської ради	62472, Харківська область, Харківський район, м. Мерефа, вул. Культури, буд. 2б	понеділок, вівторок, середа, четвер: 8-00 - 16-00; п'ятниця: 8-00 - 15-00; субота: 8-00 -14-00; неділя:-вихідний	тел.: (05774) 8-45-45; e-mail: cnap.merefa@ukr.net; <a href="https://merefaoatg.toolkit.in.ua/cnap">https://merefaoatg.toolkit.in.ua/cnap</a>
Центр надання адміністративних послуг Солоницівської селищної ради	62370, Харківська область, Харківський район, смт Солоницівка, вул. Слобожанська, 15	понеділок - четвер: 08.00 - 17.00; п'ятниця: 8:00-15:45, без перерви, вихідні: субота, неділя	тел.: +38(063) 125 91 92; e-mail: cnap_solo@ukr.net
Центр надання адміністративних послуг Малоданилівської селищної ради	62341, Харківська область, Харківський район, смт Мала Данилівка, вул. Ювілейна, 5	понеділок, середа, четвер 09.00-16.00, вівторок 09.00-20.00, п'ятниця 09.00-15.00, вихідні: субота, неділя,	тел.: +38(096) 673 03 56; e-mail: cnapmalodan@ukr.net
Центр надання адміністративних послуг Наталинської сільської ради	63343, Харківська область, Красноградський район, с. Наталине, вул. І.Сенченка, буд.89	понеділок - четвер: 08.00-17.00; п'ятниця: 08.00-15.45; перерва 12.00-12.45	тел.: (05744) 7-68-18 e-mail: natalyncilrada@ukr.net; <a href="https://natalynska-gromada.gov.ua/">https://natalynska-gromada.gov.ua/</a>



Центр надання адміністративних послуг Нововодолазької селищної ради	63202, Харківська область, Харківський район, смт Нова Водолага, вул. Григорія Донця, 14	вівторок, четвер, п'ятниця, субота: 8.00-17.00, середа: 8.00-20.00, вихідні неділя, понеділок	тел.: (05740) 4-45-95, (05740) 4-20-26 e-mail: vodolagatsnap@ukr.net, cnap.vodolagagromada.gov.ua
Центр надання адміністративних послуг Виконавчого комітету Олексіївської сільської ради	64122, Харківська область, Лозівський район, с.Олексіївка, вул. Центральна, 18	понеділок - четвер: 08.00-17.00; п'ятниця: 08.00-15.45; перерва 12.00-12.45	тел.: (05748)3-41-42, (05748)7-39-45; e-mail: admin-osr@ukr.net; <a href="https://oleksiyivskagromada.gov.ua">https://oleksiyivskagromada.gov.ua</a>
Центр надання адміністративних послуг в м. Первомайський Виконавчого комітету Первомайської міської ради	64102, Харківська область, Лозівський район, м. Первомайський, просп. 40 років, Перемоги, 1	понеділок, вівторок, середа, п'ятниця: 8.00-17.00; четвер: 8.00-20.00; субота: 8.00-15.00	тел.: (05748) 3-41-03; e-mail: tsnap.pervom@ukr.net; <a href="http://cnap.pervomrada.gov.ua/">http://cnap.pervomrada.gov.ua/</a>
Центр надання адміністративних послуг Печенізької селищної ради	62801, Харківська область, Чугуївський район, смт Печеніги, вул.1-го Травня, 1	понеділок - п'ятниця: 08.00-12.00 без перерви на обід, вихідні дні: субота, неділя	тел.: (05765)6-11-49 e-mail: pechenegi.tsnap23@gmail.com
Центр надання адміністративних послуг Сахновщинської селищної ради	64501, Харківська область, Красноградський район, смт Сахновщина, вул. Шмідта, 10	понеділок - четвер: 8.00-17.15; п'ятниця 8.00-16.00, субота, неділя-вихідний	тел.: (05762) 3-10-44, e-mail: tsnap 24@gmail.com; <a href="http://sahnovschina.gromada.org.ua/">http://sahnovschina.gromada.org.ua/</a>
Центр надання адміністративних послуг Слобожанської селищної ради	63460, Харківська область, Чугуївський район, селище Слобожанське, вул. Лермонтова, 21	понеділок, вівторок, четвер 8:00-17:00; середа: 8:00 – 20:00; п'ятниця 8:00-16:00 вихідні дні: субота, неділя	тел.: +38(066)691 83 60; e-mail: vnap2021@gmai.com; <a href="http://km-sov.gov.ua/">http://km-sov.gov.ua/</a>
Центр надання адміністративних послуг Старовірівської сільської ради	63252, Харківська область, Красноградський район, с. Старовірівка, вул. Центральна, 60	понеділок, вівторок, четвер 8:00-17:00; середа: 8:00 – 20:00; п'ятниця 8:00-16:00 вихідні дні: субота, неділя	тел.: (05740) 5-11-50; e-mail: staroverovka.tsnap@ukr.net; <a href="https://starovirivskagromada.gov.ua/">https://starovirivskagromada.gov.ua/</a>
Центр надання адміністративних послуг Старосалтівської селищної ради	62560, Харківська область, Чугуївський район, селище Старий Салтів, вул. Перемоги, 21	понеділок - п'ятниця: 8.00-16.00 без перерви	тел.: +38(095)932 57 39; e-mail: cva.saltiv@ukr.net
Центр надання адміністративних послуг Чугуївської міської ради	63503, Харківська область, Чугуївський район, м. Чугуїв, вул. Старонікольська, 37	понеділок- п'ятниця: 8:00-16:00; вихідні дні: субота, неділя	тел.:(05746) 2-22-82 e-mail: tsnapchuguev@ukr.net <a href="http://chuguev-rada.gov.ua/info/page/1631">http://chuguev-rada.gov.ua/info/page/1631</a>
Відділ "Центр надання адміністративних послуг" Виконавчого комітету Чкаловської селищної ради	63544, Харківська область, Чугуївський район, смт Чкаловське, вул. Свободи, 1	понеділок – середа, п'ятниця 09.00 - 16.00; четвер: 13:00-20:00, вихідні: субота, неділя	<a href="https://chkalovskaotg.gov.ua/viddil-centr-nadannya-administrativnih-poslug-08-21-20-05-07-2023/">https://chkalovskaotg.gov.ua/viddil-centr-nadannya-administrativnih-poslug-08-21-20-05-07-2023/</a>
Центр надання адміністративних послуг Шевченківської селищної ради	63601, Харківська область, Куп'янський район, с-ще Шевченкове, вул. Центральна, 9	понеділок - п'ятниця: 8.00-16.00	e-mail: cnapshhev63601@gmail.com
Центр надання адміністративних послуг м. Харкова	61002, м. Харків, вул. Чернишевська, 26, Гімназійна набережна, 26	понеділок - п'ятниця: 08.00 - 16.00, без перерви, вихідні: субота, неділя	тел.: 0-800-57-34-34; e-mail: dozvil@dozvil.kh.ua <a href="https://dozvil.kh.ua/">https://dozvil.kh.ua/</a>



Територіальний підрозділ ЦНАП м. Харкова Регіональний центр послуг	61121, Харківська область, Харківський район, м. Харків, пр-т Тракторобудівників, 144	понеділок - п'ятниця: 08.00 - 16.00, без перерви, вихідні: субота, неділя	тел.: 0-800-57-34-34; e-mail: dozvil@dozvil.kh.ua <a href="https://dozvil.kh.ua/">https://dozvil.kh.ua/</a>
Територіальний підрозділ ЦНАП м. Харкова Індустріального району	61007, Харківська область, Харківський район, м. Харків, пр. Архітектора Альошина, 11	понеділок - п'ятниця: 08.00 - 16.00, без перерви, вихідні: субота, неділя	тел.: 0-800-57-34-34; e-mail: dozvil@dozvil.kh.ua <a href="https://dozvil.kh.ua/">https://dozvil.kh.ua/</a>
Територіальний підрозділ ЦНАП м. Харкова Київського району	61002, Харківська область, Харківський район, вул. Чернишевська, 55	понеділок - п'ятниця: 08.00 - 16.00, без перерви, вихідні: субота, неділя	тел.: 0-800-57-34-34; e-mail: dozvil@dozvil.kh.ua <a href="https://dozvil.kh.ua/">https://dozvil.kh.ua/</a>
Територіальний підрозділ ЦНАП м. Харкова Салтівського району	61001, Харківська область, Харківський район, м. Харків, вул. Юр'ївська, 13	понеділок - п'ятниця: 08.00 - 16.00, без перерви, вихідні: субота, неділя	тел.: 0-800-57-34-34; e-mail: dozvil@dozvil.kh.ua <a href="https://dozvil.kh.ua/">https://dozvil.kh.ua/</a>
Територіальний підрозділ ЦНАП м. Харкова Немишлянського району	61091, Харківська область, Харківський район, м. Харків, пр. Петра Григоренка, 17	понеділок - п'ятниця: 08.00 - 16.00, без перерви, вихідні: субота, неділя	тел.: 0-800-57-34-34; e-mail: dozvil@dozvil.kh.ua <a href="https://dozvil.kh.ua/">https://dozvil.kh.ua/</a>
Територіальний підрозділ ЦНАП м. Харкова Новобаварського району	61052, Харківська область, Харківський район, м. Харків, вул. Полтавський шлях, 11	понеділок - п'ятниця: 08.00 - 16.00, без перерви, вихідні: субота, неділя	тел.: 0-800-57-34-34; e-mail: dozvil@dozvil.kh.ua <a href="https://dozvil.kh.ua/">https://dozvil.kh.ua/</a>
Територіальний підрозділ ЦНАП м. Харкова Основ'янського району	61001, Харківська область, Харківський район, м. Харків, вул. Богдана Хмельницького, 11	понеділок - п'ятниця: 08.00 - 16.00, без перерви, вихідні: субота, неділя	тел.: 0-800-57-34-34; e-mail: dozvil@dozvil.kh.ua <a href="https://dozvil.kh.ua/">https://dozvil.kh.ua/</a>
Територіальний підрозділ ЦНАП м. Харкова Слобідського району	61001, Харківська область, Харківський район, м. Харків, вул. Плеханівська, 42	понеділок - п'ятниця: 08.00 - 16.00, без перерви, вихідні: субота, неділя	тел.: 0-800-57-34-34; e-mail: dozvil@dozvil.kh.ua <a href="https://dozvil.kh.ua/">https://dozvil.kh.ua/</a>
Територіальний підрозділ ЦНАП м. Харкова Холодногірського району	61052, Харківська область, Харківський район, м. Харків, вул. Благовіщенська, 34	понеділок - п'ятниця: 08.00 - 16.00, без перерви, вихідні: субота, неділя	тел.: 0-800-57-34-34; e-mail: dozvil@dozvil.kh.ua <a href="https://dozvil.kh.ua/">https://dozvil.kh.ua/</a>
Територіальний підрозділ ЦНАП м. Харкова Шевченківського району	61166, Харківська область, Харківський район, м. Харків, просп. Науки, 17А	понеділок - п'ятниця: 08.00 - 16.00, без перерви, вихідні: субота, неділя	тел.: 0-800-57-34-34; e-mail: dozvil@dozvil.kh.ua <a href="https://dozvil.kh.ua/">https://dozvil.kh.ua/</a>
Територіальний підрозділ ЦНАП м. Харкова у сфері нерухомості	61003, Харківська область, Харківський район, м. Харків, майдан Павлівський, 4	понеділок - п'ятниця: 08.00 - 16.00, без перерви, вихідні: субота, неділя	тел.: 0-800-30-43-07; e-mail: dozvil@dozvil.kh.ua <a href="https://dozvil.kh.ua/">https://dozvil.kh.ua/</a>
<b>Нормативні акти, якими регламентується надання адміністративної послуги</b>			
4.	Закони України	Стаття 38 Закону України «Про Державний земельний кадастр», Закон України «Про державну реєстрацію речових прав на нерухоме майно та їх обтяжень»	
5.	Акти Кабінету Міністрів України	Пункти 166, 167, 167 <sup>1</sup> , 168, 171, 171 <sup>1</sup> , 177 <sup>1</sup> Порядку ведення Державного земельного кадастру, затвердженого постановою Кабінету Міністрів України від 17 жовтня 2012 р. № 1051. Розпорядження Кабінету Міністрів України від 16 травня 2014 р. № 523-р «Деякі питання надання адміністративних послуг органів виконавчої влади через центри надання адміністративних послуг»	





6.	Акти центральних органів виконавчої влади	
7.	Акти місцевих органів виконавчої влади/органів місцевого самоврядування	
<b>Умови отримання адміністративної послуги</b>		
8.	Підстава для одержання адміністративної послуги	Заява про надання відомостей з Державного земельного кадастру
9.	Вичерпний перелік документів, необхідних для отримання адміністративної послуги, а також вимоги до них	<p>1. Заява про надання відомостей з Державного земельного кадастру у формі витягу з Державного земельного кадастру про земельну ділянку з відомостями про речові права на земельну ділянку, їх обтяження, одержаними в порядку інформаційної взаємодії з Державного реєстру речових прав на нерухоме майно, включно з іншими відомостями, внесеними до Поземельної книги, а також відомостями про ділянки надр, надані у користування відповідно до спеціальних дозволів на користування надрами та актів про надання гірничих відводів, одержаними в порядку інформаційної взаємодії з Держгеонадрами та Держпраці (за наявності), та посиланням на документи, на підставі яких відомості про обмеження у використанні земель внесені до Державного земельного кадастру, за формою, встановленою Порядком ведення Державного земельного кадастру, затвердженим постановою Кабінету Міністрів України від 17 жовтня 2012 р. № 1051 (форма заяви додається)*.</p> <p>2. Документ, що підтверджує оплату послуг з надання витягу з Державного земельного кадастру про земельну ділянку (або інформація (реквізити платежу) про сплату збору (внесення плати) в будь-якій формі, надані суб'єктом звернення).</p> <p>3. Документ, який підтверджує повноваження діяти від імені заявника (у разі подання заяви уповноваженою заявником особою)</p>
10.	Порядок та спосіб подання документів, необхідних для отримання адміністративної послуги	<p>Заява про надання відомостей з Державного земельного кадастру у паперовій формі з доданими документами подається заявником або уповноваженою ним особою особисто або надсилається рекомендованим листом з описом вкладення та повідомленням про вручення або в електронній формі – технічними засобами електронних комунікацій з використанням електронного підпису, що базується на кваліфікованому сертифікаті електронного підпису, чи іншого альтернативного засобу електронної ідентифікації особи через Публічну кадастрову карту або з використанням Єдиного державного вебпорталу електронних послуг, у тому числі через вебсторінку Держгеокадастру.</p> <p>У разі подання заяви органом державної влади, органом місцевого самоврядування у заяві зазначаються підстави надання відповідної інформації з посиланням на норму закону, яка передбачає право відповідного органу запитувати таку інформацію, а також реквізити справи, у зв'язку з якою виникла потреба в отриманні інформації. Така заява розглядається у позачерговому порядку</p>
11.	Платність (безоплатність) надання адміністративної послуги	Послуга платна
<i>У разі платності:</i>		
11.1	Нормативно-правові акти, на підставі яких стягується плата	Стаття 41 Закону України «Про Державний земельний кадастр», стаття 34 Закону України «Про державну реєстрацію речових прав на нерухоме майно та їх обтяжень»



11.2	Розмір та порядок внесення плати (адміністративного збору) за платню адміністративну послугу	<p>Розмір плати за надання послуги – 0,05 розміру прожиткового мінімуму для працездатних осіб, встановленого законом на 1 січня календарного року, в якому надається відповідна адміністративна послуга (у випадку звернення органів виконавчої влади та органів місцевого самоврядування – безоплатно).</p> <p>За надання витягу з Державного земельного кадастру про земельну ділянку, що містить відомості Державного реєстру речових прав на нерухоме майно, додатково сплачується адміністративний збір за надання інформації із цього реєстру відповідно до Закону України «Про державну реєстрацію речових прав на нерухоме майно та їх обтяжень».</p> <p>За отримання інформації з Державного реєстру прав справляється адміністративний збір у такому розмірі:  0,025 прожиткового мінімуму для працездатних осіб – отримання інформації в паперовій формі;  0,0125 прожиткового мінімуму для працездатних осіб – отримання інформації в електронній формі.</p> <p>Адміністративний збір справляється у відповідному розмірі від прожиткового мінімуму для працездатних осіб, встановленого законом на 1 січня календарного року, та округлюється до найближчих 10 гривень.</p> <p>Оплата послуги здійснюється шляхом попереднього перерахування коштів через банки та/або відділення поштового зв'язку; підтвердженням оплати послуги є платіжне доручення або квитанція з відміткою банку чи відділення поштового зв'язку (або інформація (реквізити платежу) про сплату збору (внесення плати) в будь-якій формі, надані суб'єктом звернення).</p> <p>Оплата послуг здійснюється з урахуванням вимог Закону України «Про платіжні системи та переказ коштів в Україні».</p> <p>У разі подання заяви в електронній формі технічними засобами електронних комунікацій з використанням електронного підпису, що базується на кваліфікованому сертифікаті електронного підпису, чи іншого альтернативного засобу електронної ідентифікації особи, у тому числі через Публічну кадастрову карту, оплата послуг за надання відомостей з Державного земельного кадастру здійснюється із застосуванням електронних платіжних засобів відповідно до Закону України «Про платіжні системи та переказ коштів в Україні» за допомогою програмного забезпечення Державного земельного кадастру</p>
11.3.	Розрахунковий рахунок для внесення плати	Розрахунковий рахунок для внесення плати надається центром надання адміністративних послуг, який надає адміністративну послугу
12.	Строк надання адміністративної послуги	<p>У день реєстрації відповідної заяви у територіальному органі Держгеокадастру.</p> <p>У разі подання заяви в електронній формі через Публічну кадастрову карту витяг з Державного земельного кадастру про земельну ділянку в електронній формі або мотивована відмова в наданні такого документа видаються в режимі реального часу за допомогою програмного забезпечення Державного земельного кадастру</p>
13.	Перелік підстав для відмови у наданні адміністративної послуги	<ol style="list-style-type: none"> <li>1. У Державному земельному кадастрі відсутні запитовані відомості.</li> <li>2. Із заявою про надання відомостей з Державного земельного кадастру звернулася неналежна особа (право на отримання витягу з Державного земельного кадастру про земельну ділянку надано органам державної влади, органам місцевого самоврядування для здійснення своїх повноважень, визначених законом; фізичним та юридичним особам, за умови їх</li> </ol>



		ідентифікації з використанням кваліфікованого електронного підпису чи іншого альтернативного засобу ідентифікації особи). 3. Документи подано не в повному обсязі (відсутність документа, що підтверджує повноваження діяти від імені заявника, відсутність документа, що підтверджує оплату послуг з надання витягу (або інформації (реквізитів платежу)) та/або документи не відповідають вимогам, встановленим законом (заява не відповідає встановленій формі)
14.	Результат надання адміністративної послуги	Витяг з Державного земельного кадастру про земельну ділянку з відомостями про речові права на земельну ділянку, їх обтяження, одержаними в порядку інформаційної взаємодії з Державного реєстру речових прав на нерухоме майно, включно з іншими відомостями, внесеними до Поземельної книги, а також відомостями про ділянки надр, надані у користування відповідно до спеціальних дозволів на користування надрами та актів про надання гірничих відводів, одержаними в порядку інформаційної взаємодії з Держгеонадрами та Держпраці (за наявності), та посиланням на документи, на підставі яких відомості про обмеження у використанні земель внесені до Державного земельного кадастру, або повідомлення про відмову у наданні відомостей з Державного земельного кадастру
15.	Способи отримання відповіді (результату)	Витяг з Державного земельного кадастру про земельну ділянку з відомостями про речові права на земельну ділянку, їх обтяження, одержаними в порядку інформаційної взаємодії з Державного реєстру речових прав на нерухоме майно, включно з іншими відомостями, внесеними до Поземельної книги, а також відомостями про ділянки надр, надані у користування відповідно до спеціальних дозволів на користування надрами та актів про надання гірничих відводів, одержаними в порядку інформаційної взаємодії з Держгеонадрами та Держпраці (за наявності), та посиланням на документи, на підставі яких відомості про обмеження у використанні земель внесені до Державного земельного кадастру, або повідомлення про відмову у наданні відомостей з Державного земельного кадастру надсилаються заявникові в електронній формі технічними засобами електронних комунікацій на вказану у зверненні адресу електронної пошти або з використанням Єдиного державного вебпорталу електронних послуг, у тому числі через вебсторінку Держгеокадастру, за бажанням заявника видаються у паперовій формі центром надання адміністративних послуг особисто заявнику або шляхом направлення поштою цінним листом з описом вкладення та повідомленням про вручення
16.	Примітка	* Форму заяви про надання відомостей з Державного земельного кадастру у формі витягу з Державного земельного кадастру про земельну ділянку з відомостями про речові права на земельну ділянку, їх обтяження, одержаними в порядку інформаційної взаємодії з Державного реєстру речових прав на нерухоме майно, включно з іншими відомостями, внесеними до Поземельної книги, а також відомостями про ділянки надр, надані у користування відповідно до спеціальних дозволів на користування надрами та актів про надання гірничих відводів, одержаними в порядку інформаційної взаємодії з Держгеонадрами та Держпраці (за наявності), та посиланням на документи, на підставі яких відомості про обмеження у використанні земель внесені до Державного земельного кадастру, наведено у додатку до Інформаційної картки адміністративної послуги



## Додаток

до Інформаційної картки адміністративної послуги з надання відомостей з Державного земельного кадастру у формі витягу з Державного земельного кадастру про земельну ділянку з відомостями про речові права на земельну ділянку, їх обтяження, одержаними в порядку інформаційної взаємодії з Державного реєстру речових прав на нерухоме майно, включно з іншими відомостями, внесеними до Поземельної книги, а також відомостями про ділянки надр, надані у користування відповідно до спеціальних дозволів на користування надрами та актів про надання гірничих відводів, одержаними в порядку інформаційної взаємодії з Держгеонадрами та Держпраці (за наявності), та посиланням на документи, на підставі яких відомості про обмеження у використанні земель внесені до Державного земельного кадастру

\_\_\_\_\_ (особа, уповноважена надавати відомості

\_\_\_\_\_ з Державного земельного кадастру)

\_\_\_\_\_ (прізвище, власне ім'я, по батькові (за наявності)  
фізичної особи /

\_\_\_\_\_ найменування юридичної особи)

\_\_\_\_\_ (унікальний номер запису в Єдиному  
державному демографічному реєстрі (за наявності)

\_\_\_\_\_ (податковий номер/серія (за наявності) та номер паспорта

\_\_\_\_\_ фізичної особи, яка через свої релігійні переконання

\_\_\_\_\_ відмовилася від прийняття номера)

\_\_\_\_\_ (реквізити документа, що посвідчує особу,

\_\_\_\_\_ яка звернулася із заявою

\_\_\_\_\_ (назва документа, номер та серія, дата видачі), та

\_\_\_\_\_ документа, що посвідчує повноваження діяти

\_\_\_\_\_ від імені особи)

\_\_\_\_\_ (місце проживання фізичної особи /

\_\_\_\_\_ місцезнаходження юридичної особи)

\_\_\_\_\_ (контакти особи (адреса електронної пошти,  
контактний номер телефону)



**ЗАЯВА**  
**про надання відомостей з Державного земельного кадастру**

Відповідно до Закону України «Про Державний земельний кадастр» та Порядку ведення Державного земельного кадастру прошу надати:

витяг з Державного земельного кадастру

про:

- державний кордон України
- землі в межах території адміністративно-територіальної одиниці
- землі в межах територій територіальних громад
- обмеження у використанні земель
  - у тому числі з посиланням на документи, на підставі яких відомості про обмеження у використанні земель внесені до Державного земельного кадастру
  - меліоративну мережу, складову частину меліоративної мережі

земельну ділянку з:

відомостями про речові права на земельну ділянку, їх обтяження, одержаними в порядку інформаційної взаємодії з Державного реєстру речових прав на нерухоме майно, включно з іншими відомостями, внесеними до Поземельної книги, а також відомостями про ділянки надр, надані у користування відповідно до спеціальних дозволів на користування надрами та актів про надання гірничих відводів, одержаними в порядку інформаційної взаємодії між Державним земельним кадастром, Держгеонадрами та Держпраці (за наявності), та посиланням на документи, на підставі яких відомості про обмеження у використанні земель внесені до Державного земельного кадастру;

усіма відомостями, внесеними до Поземельної книги, крім відомостей про речові права на земельну ділянку, що виникли після 1 січня 2013 р., а також відомостями про ділянки надр, надані у користування відповідно до спеціальних дозволів на користування надрами та актів про надання гірничих відводів, одержаними в порядку інформаційної взаємодії між Державним земельним кадастром, Держгеонадрами та Держпраці (за наявності), та посиланням на документи, на підставі яких відомості про обмеження у використанні земель внесені до Державного земельного кадастру;

видачу державного акта на право власності на земельну ділянку новому власнику земельної ділянки

довідку, що містить узагальнену інформацію про землі (території);

вкопіювання з картографічної основи Державного земельного кадастру, кадастрової карти (плану);



- копію документа, що створюється під час ведення Державного земельного кадастру;
- витяг з документа Державного земельного кадастру;
- довідку про наявність та розмір земельної частки (паю);
- довідку про наявність у Державному земельному кадастрі відомостей про одержання у власність земельної ділянки у межах норм безоплатної приватизації за певним видом її цільового призначення (використання);
- довідку про осіб, які отримали доступ до інформації про суб'єкта речового права у Державному земельному кадастрі.

Відомості про:	<p>власника/користувача земельної ділянки або уповноважену ним особу;</p> <p>спадкоємця/ правонаступника (для юридичних осіб);</p> <p>особу, в інтересах якої встановлено обмеження, або уповноважену нею особу;</p> <p>власника спеціального дозволу на користування надрами або уповноважену ним особу;</p> <p>орган державної влади/орган місцевого самоврядування;</p> <p>розробника документації із землеустрою/суб'єкта оціночної діяльності відповідно до статті 6 Закону України «Про оцінку земель»;</p> <p>нотаріуса</p>
Прізвище, власне ім'я, по батькові (за наявності) фізичної особи / найменування юридичної особи	
Унікальний номер запису в Єдиному державному демографічному реєстрі (за наявності)	
Податковий номер / серія (за наявності) та номер паспорта фізичної особи, яка через свої релігійні переконання відмовилася від прийняття номера	
Місце проживання фізичної особи / місцезнаходження юридичної особи	
Реквізити документа, що посвідчує особу заявника (назва, номер та серія документа, дата його видачі), та документа, що посвідчує повноваження діяти від імені особи (для уповноваженої особи)	
Підстави для надання відповідної інформації з посиланням на норму закону, яка передбачає право відповідного органу державної влади або органу місцевого самоврядування запитувати таку інформацію, а також реквізити справи, у зв'язку з якою виникла потреба в отриманні інформації	

Відомості про об'єкт Державного земельного кадастру, стосовно якого запитується відомості:



Дані про земельну ділянку	
Місце розташування земельної ділянки	
Кадастровий номер земельної ділянки (за наявності)	
Дані про інший об'єкт Державного земельного кадастру, стосовно якого запитуються відомості	

Відомості про документ та/або витяг з документа Державного земельного кадастру, стосовно якого запитуються відомості:

Дані про тип (назву), номер, дату реєстрації, назву розділу або перелік розділів, назву або номер сторінки документа, з якого замовляється копія	
--------------------------------------------------------------------------------------------------------------------------------------------------	--

До заяви/запиту додаються:

- |                                                                                                             |                                                                                                                                                            |
|-------------------------------------------------------------------------------------------------------------|------------------------------------------------------------------------------------------------------------------------------------------------------------|
| <input type="checkbox"/> копія документа, що посвідчує особу;                                               | <input type="checkbox"/> документ, який підтверджує повноваження діяти від імені заявника                                                                  |
| <input type="checkbox"/> документ про оплату послуг за надання відомостей з Державного земельного кадастру; | (у разі подання заяви уповноваженою особою заявника);                                                                                                      |
|                                                                                                             | <input type="checkbox"/> доручення власника (користувача) або набувача права на земельну ділянку на отримання відомостей з Державного земельного кадастру. |

Інформацію про стан формування витягу/довідки/викопіювання/ засвідченої копії прошу надати:

€ у паперовій формі у центрі надання адміністративних послуг \_\_\_\_\_

€ в електронній формі:

€ через Єдиний державний вебпортал електронних послуг, у тому числі через веб-сторінку Держгеокадастру;

€ на адресу електронної пошти \_\_\_\_\_

Підпис заявника

МП (за наявності)

Дата подання заяви

МП

Службова інформація

Реєстраційний номер заяви

Дата реєстрації заяви

Прізвище, власне ім'я, по батькові (за наявності) особи, уповноваженої надавати відомості з Державного земельного кадастру

Підпис особи, уповноваженої надавати відомості з Державного земельного кадастру



ЗАТВЕРДЖЕНО  
Наказ Головного управління  
Держгеокадастру у  
Харківській області  
*24.08.2023* № *63*

### ІНФОРМАЦІЙНА КАРТКА АДМІНІСТРАТИВНОЇ ПОСЛУГИ

НАДАННЯ ВІДОМОСТЕЙ З ДЕРЖАВНОГО ЗЕМЕЛЬНОГО КАДАСТРУ У ФОРМІ ВИТЯГУ З ДЕРЖАВНОГО ЗЕМЕЛЬНОГО КАДАСТРУ ПРО ЗЕМЕЛЬНУ ДІЛЯНКУ З УСІМА ВІДОМОСТЯМИ, ВНЕСЕНИМИ ДО ПОЗЕМЕЛЬНОЇ КНИГИ, КРІМ ВІДОМОСТЕЙ ПРО РЕЧОВІ ПРАВА НА ЗЕМЕЛЬНУ ДІЛЯНКУ, ЩО ВИНИКЛИ ПІСЛЯ 1 СІЧНЯ 2013 Р., А ТАКОЖ ВІДОМОСТЯМИ ПРО ДІЛЯНКИ НАДР, НАДАНІ У КОРИСТУВАННЯ ВІДПОВІДНО ДО СПЕЦІАЛЬНИХ ДОЗВОЛІВ НА КОРИСТУВАННЯ НАДРАМИ ТА АКТИВ ПРО НАДАННЯ ГІРНИЧИХ ВІДВОДІВ, ОДЕРЖАНИМИ В ПОРЯДКУ ІНФОРМАЦІЙНОЇ ВЗАЄМОДІЇ З ДЕРЖГЕОНАДРАМИ ТА ДЕРЖПРАЦІ (ЗА НАЯВНОСТІ), ТА ПОСИЛАННЯМ НА ДОКУМЕНТИ, НА ПІДСТАВІ ЯКИХ ВІДОМОСТІ ПРО ОБМЕЖЕННЯ У ВИКОРИСТАННІ ЗЕМЕЛЬ ВНЕСЕНІ ДО ДЕРЖАВНОГО ЗЕМЕЛЬНОГО КАДАСТРУ

(назва адміністративної послуги)

Головне управління Держгеокадастру у Харківській області

(найменування суб'єкта надання послуги)

Інформація про центр надання адміністративної послуги			
Найменування центру надання адміністративної послуги, в якому здійснюється обслуговування суб'єкта звернення	1.	2.	3.
	Місцезнаходження центру надання адміністративної послуги	Інформація щодо режиму роботи центру надання адміністративної послуги	Телефон/факс (довідки), адреса електронної пошти та веб-сайт центру надання адміністративної послуги
Центр надання адміністративних послуг Балаклійської міської ради	64207, Харківська область, Ізюмський район, м. Балаклія, площа Ростовцева, 1	понеділок - п'ятниця: 9.00-16.00	тел.: (05749) 2-10-44 e-mail: cnap-bal.mr@ukr.net <a href="http://cnap.balakleyamer.gov.ua">http://cnap.balakleyamer.gov.ua</a>
Центр надання адміністративних послуг Барвінківської міської ради	64701, Харківська область, Ізюмський район, м. Барвінкове, вул. Центральна, 3	понеділок - п'ятниця: 8.00-17.00	тел.: (05757) 4-11-55 +38(066)8042191 e-mail: cnap_barvmrada@ukr.net <a href="https://barvinkove-miskrada.gov.ua/zagalna-informaciya-13-34-34-01-11-2021/">https://barvinkove-miskrada.gov.ua/zagalna-informaciya-13-34-34-01-11-2021/</a>
Центр надання адміністративних послуг та державної реєстрації Біляївської сільської ради Лозівського району	64102, Харківська область, Лозівський район, м. Первомайський, вул. Юності, 25	понеділок - четвер: 08.00-16.00, п'ятниця: 08.00-15.00	тел.: (05748) 3-35-00 e-mail: tsnap022@gmail.com <a href="https://bil-gromada.gov.ua">https://bil-gromada.gov.ua</a>
Центр надання адміністративних послуг Близнюківської селищної ради	64801 Харківська область, Лозівський район, с-ще Близнюки вул. Свободи, 30	понеділок, вівторок, четвер: 08.00-17.15, середа: 08.00-20.00, п'ятниця: 08.00-16.00	тел.: (05754)5-21-37 (05754)5-17-51 e-mail: 6303cnap@ukr.net <a href="https://bliznjuki-selrada.gov.ua">https://bliznjuki-selrada.gov.ua</a>





Центр надання адміністративних послуг виконавчого комітету Богодухівської міської ради	62103, Харківська область, Богодухівський район, м. Богодухів, вул. Молодіжна, 2	понеділок , вівторок, середа, п'ятниця, субота: 8.00-15.00; четвер: 8.00-20.00	тел./факс: (05758)3-05-16 e-mail: bogoduhiv.tsnap@ukr.net:
Центр надання адміністративних послуг Виконавчого комітету Борівської селищної ради	63801, Харківська область Ізюмський район, смт Борова, вул. Миру, буд.19	понеділок – п'ятниця: 8.00 -17.00, перерва 12.00-13.00	e-mail: tsnap.borova@gmail.com http://bor-selrada.gov.ua/
Центр надання адміністративних послуг Валківської міської ради	63002, Харківська область, Богодухівський район, м. Валки, площа Центральна, 2	понеділок – четвер: 8.00 - 17.00; п'ятниця: 8.00-15.45, перерва 12.00-13.00	тел.: +38(096)0782636 e-mail: tsnapoms@gmail.com https://valky-rada.gov.ua/cnap-15-29-36-19-07-2021/
Центр надання адміністративних послуг Великобурлуцької селищної ради	62402, Харківська область, Куп'янський район, смт Великий Бурлук, вул. Центральна, 21	понеділок - п'ятниця: 8.00-15.00	тел.+38(067)3370717 e-mail: cnapvbsr@gmail.com
Центр надання адміністративних послуг при Дергачівській міській ради	62302, Харківська області, Харківський район, м. Дергачі, пл. Перемоги, 2-А, 1 поверх	понеділок - п'ятниця: 8.00-15.00	тел./факс: (05763) 2-06-37 e-mail: tsnap_dergachi@ukr.net http://dergachirda.gov.ua/page_174321
Центру надання адміністративних послуг виконавчого комітету Зачепилівської селищної ради	64401, Харківська область, Красноградський район, смт Зачепилівка, вул. Центральна, 56	понеділок, вівторок 8.00-16.30; середа, п'ятниця: 8.00-16.00; четвер 8.00-20.00	тел.:(05761) 5-22-87 e-mail: cnap_zach.otg@ukr.net; https://zachepylivska-gromada.gov.ua/ tsnap/
Центр надання адміністративних послуг Зміївської міської ради	63404, Харківська область, Чугуївський район, м. Зміїв, вул. Адміністративна, 16	понеділок, середа, четвер: 8.00-16.00, вівторок 8.00-20.00 п'ятниця: 8.00-15.00 субота: 8.00-14.00 без перерви, неділя вихідний	тел.:(05747)3-12-39: e-mail: tsnap0012@gmail.com http://www.zmiivmisto.gov.ua/administratyvni-posluhy/tsnap.html
Центр надання адміністративних послуг Золочівської селищної ради Харківської області	62203, Харківська область, Богодухівський район смт Золочів, вул. 8 Березня, 3	понеділок, вівторок, середа, четвер - 08.00-17.00, п'ятниця - 08.00-16.00. Без перерви. субота, неділя, святкові дні-вихідні.	тел.: (05764) 5-02-57 e-mail: tsnap_zol@ukr.net http://zlochivska.gromada.org.ua/centr-nadannya-administrativnih-poslug
Центр надання адміністративних послуг Виконавчого комітету Ізюмської міської ради	64309, Харківська область, Ізюмський район, м. Ізюм, вул. Соборна, 50	понеділок, середа, четвер, п'ятниця: 09.00 - 16.00 вівторок: 09.00 - 19.00 субота: 09.00 - 14.00 неділя-вихідний	тел./факс: (057) 432 85 15 +38(099) 254 40 39 +38(067) 802 51 28 e-mail: admincentr@city-izyum.gov.ua, admposl-izyum@ukr.net http://city-izyum.gov.ua/aparat-vikonkomu-centr-nadannya-admin/
Центр надання адміністративних послуг Кегичівської селищної ради	64003, Харківська область, Красноградський район, смт Кегичівка, вул. Волошина, 30	понеділок, вівторок, середа, п'ятниця: 8.00 до 15.00; четвер 8.00 до 20.00. без перерви на обід.	тел.: (05755) 3-17-80 e-mail: tsnap.kehychivka@ukr.net http://kegichivskaselrada.gov.ua/index.php?option=com_content&view=article&id=12:tsnap&catid=29:tsnap&Itemid=127



Центр надання адміністративних послуг Коломацької селищної ради	63100, Харківська область, Богодухівський район, смт Коломак, вул. Корольова, 28.	понеділок, вівторок, четвер, п'ятниця 8.00 - 16.00; середа 8.00-20.00, без перерви на обід	тел.: (05766) 5-62-05, e-mail: cnap.kolomselrad@ukr.net; <a href="http://kolomak-rada.gov.ua/2020/02/05/informatsiya-pro-viddil-tsentru-nadannya-administratyvnyh-poslug/">http://kolomak-rada.gov.ua/2020/02/05/informatsiya-pro-viddil-tsentru-nadannya-administratyvnyh-poslug/</a>
Центр надання адміністративних послуг Красноградської міської ради	63304, с Харківська область, Красноградський район, м. Красноград, вул. Бельовська, 94	понеділок: 08.00 - 17.00; вівторок - четвер 08.00 - 16.00; п'ятниця: 08.00 - 12.00 без перерви на обід	тел.: (057)4472534; krasnograd.m-r@ukr.net
Центр надання адміністративних послуг апарату Краснокутської селищної ради	62002, Харківська область, Богодухівський район, смт Краснокутськ, вул. Миру, 127	понеділок, середа, четвер, п'ятниця: 08.00-15.00; вівторок 8.00-20.00.	тел. (05756)-3-23-13 e-mail: krkut_ps@ukr.net
Центр надання адміністративних послуг Куньєвської сільської ради	64320, Харківська область, Ізюмський район, с. Бугаївка, пл. Центральна, 11	понеділок-п'ятниця: 09.00-17.00, перерва на обід :12.00-13.00	тел.: +38(099)236 20 78 e-mail: bugsr@ukr.net; <a href="https://kunevska-gromada.gov.ua/struktura-23-42-16-11-03-2021/">https://kunevska-gromada.gov.ua/struktura-23-42-16-11-03-2021/</a>
Центр надання адміністративних послуг Виконавчого комітету Куп'янської міської ради	63701, Харківська область, Куп'янський район, м. Куп'янськ, вул. 1 Травня, 6	понеділок-п'ятниця: 8:30 до 16:00	тел.: +38(098)940 96 00 e-mail: kupyansk_cnap@kharkivoda.gov.ua
Центр надання адміністративних послуг Лозівської міської ради Харківської області	64602, Харківська область, м. Лозова, вул. Михайла Грушевського, буд. 2	понеділок- субота: 8.00 - 17.00, без перерви на обід, вихідні - неділя, святкові та неробочі дні	тел.:(05745)27034, e-mail: cnap_lmr@ukr.net, веб-сайт - <a href="http://lozovarada.gov.ua/cnap/">http://lozovarada.gov.ua/cnap/</a>
Центр надання адміністративних послуг Люботинської міської ради	62433, Харківська область, Харківський район, м. Люботин, вул. Ушакова, 16	понеділок, вівторок, середа, п'ятниця, субота : 8:00 – 15:00; четвер: 8:00 – 20:00	тел.: (05774) 1-32-69; +38(096)566 04 12 e-mail: adm_centre.mrl@ukr.net; <a href="http://lubotin-rada.gov.ua/info/page/1764">http://lubotin-rada.gov.ua/info/page/1764</a>
Центр надання адміністративних послуг Виконавчого комітету Мереф'янської міської ради	62472, Харківська область, Харківський район, м. Мерефа, вул. Культури, буд. 2б	понеділок, вівторок, середа, четвер: 8-00 - 16-00; п'ятниця: 8-00 - 15-00; субота: 8-00 -14-00; неділя:-вихідний	тел.: (05774) 8-45-45; e-mail: cnap.merefa@ukr.net; <a href="https://merefaotg.toolkit.in.ua/cnap">https://merefaotg.toolkit.in.ua/cnap</a>
Центр надання адміністративних послуг Солоницівської селищної ради	62370, Харківська область, Харківський район, смт Солоницівка, вул. Слобожанська, 15	понеділок - четвер: 08.00 - 17.00; п'ятниця: 8:00-15:45, без перерви, вихідні: субота, неділя	тел.: +38(063) 125 91 92; e-mail: cnap_solo@ukr.net
Центр надання адміністративних послуг Малоданилівської селищної ради	62341, Харківська область, Харківський район, смт Мала Данилівка, вул. Ювілейна, 5	понеділок, середа, четвер 09.00-16.00, вівторок 09.00-20.00, п'ятниця 09.00-15.00, вихідні: субота, неділя,	тел.: +38(096) 673 03 56; e-mail: cnapmalodan@ukr.net
Центр надання адміністративних послуг Наталинської сільської ради	63343, Харківська область, Красноградський район, с. Наталине, вул. І.Сенченка, буд.89	понеділок - четвер: 08.00-17.00; п'ятниця: 08.00-15.45; перерва 12.00-12.45	тел.: (05744) 7-68-18 e-mail: natalyncilrada@ukr.net; <a href="https://natalynska-gromada.gov.ua/">https://natalynska-gromada.gov.ua/</a>



Центр надання адміністративних послуг Нововодолазької селищної ради	63202, Харківська область, Харківський район, смт Нова Водолага, вул. Григорія Донця, 14	вівторок, четвер, п'ятниця, субота: 8.00-17.00, середа: 8.00-20.00, вихідні неділя, понеділок	тел.: (05740) 4-45-95, (05740) 4-20-26 e-mail: vodolagatsnap@ukr.net, cnap.vodolaga-gromada.gov.ua
Центр надання адміністративних послуг Виконавчого комітету Олексіївської сільської ради	64122, Харківська область, Лозівський район, с.Олексіївка, вул. Центральна, 18	понеділок - четвер: 08.00-17.00; п'ятниця: 08.00-15.45; перерва 12.00-12.45	тел.: (05748)3-41-42, (05748)7-39-45; e-mail: admin-osr@ukr.net; <a href="https://oleksiyivska-gromada.gov.ua">https://oleksiyivska-gromada.gov.ua</a>
Центр надання адміністративних послуг в м. Первомайський Виконавчого комітету Первомайської міської ради	64102, Харківська область, Лозівський район, м. Первомайський, просп. 40 років, Перемоги, 1	понеділок, вівторок, середа, п'ятниця: 8.00-17.00; четвер: 8.00-20.00; субота: 8.00-15.00	тел.: (05748) 3-41-03; e-mail: tsnap.pervom@ukr.net; <a href="http://cnap.pervom-rada.gov.ua/">http://cnap.pervom-rada.gov.ua/</a>
Центр надання адміністративних послуг Печенізької селищної ради	62801, Харківська область, Чугуївський район, смт Печеніги, вул. 1-го Травня, 1	понеділок - п'ятниця: 08.00-12.00 без перерви на обід, вихідні дні: субота, неділя	тел.: (05765)6-11-49 e-mail: pechenegi.tsnap23@gmail.com
Центр надання адміністративних послуг Сахновщинської селищної ради	64501, Харківська область, Красноградський район, смт Сахновщина, вул. Шмідта, 10	понеділок - четвер: 8.00-17.15; п'ятниця 8.00-16.00, субота, неділя-вихідний	тел.: (05762) 3-10-44, e-mail: tsnap 24@gmail.com; <a href="http://sahnovschina.gromada.org.ua/">http://sahnovschina.gromada.org.ua/</a>
Центр надання адміністративних послуг Слобожанської селищної ради	63460, Харківська область, Чугуївський район, селище Слобожанське, вул. Лермонтова, 21	понеділок, вівторок, четвер 8:00-17:00; середа: 8:00 – 20:00; п'ятниця 8:00-16:00 вихідні дні: субота, неділя	тел.: +38(066)691 83 60; e-mail: vnap2021@gmail.com; <a href="http://km-sov.gov.ua/">http://km-sov.gov.ua/</a>
Центр надання адміністративних послуг Старовірівської сільської ради	63252, Харківська область, Красноградський район, с. Старовірівка, вул. Центральна, 60	понеділок, вівторок, четвер 8:00-17:00; середа: 8:00 – 20:00; п'ятниця 8:00-16:00 вихідні дні: субота, неділя	тел.: (05740) 5-11-50; e-mail: staroverovka.tsnap@ukr.net; <a href="https://starovirivska-gromada.gov.ua/">https://starovirivska-gromada.gov.ua/</a>
Центр надання адміністративних послуг Старосалтівської селищної ради	62560, Харківська область, Чугуївський район, сел. Старий Салтів, вул. Перемоги, 21	понеділок - п'ятниця: 8.00-16.00 без перерви	тел.: +38(095)932 57 39; e-mail: cva.saltiv@ukr.net
Центр надання адміністративних послуг Чугуївської міської ради	63503, Харківська область, Чугуївський район, м. Чугуїв, вул. Старонікольська, 37	понеділок- п'ятниця: 8:00-16:00; вихідні дні: субота, неділя	тел.: (05746) 2-22-82 e-mail: tsnapchuguev@ukr.net <a href="http://chuguev-rada.gov.ua/info/page/1631">http://chuguev-rada.gov.ua/info/page/1631</a>
Відділ "Центр надання адміністративних послуг" Виконавчого комітету Чкаловської селищної ради	63544, Харківська область, Чугуївський район, смт Чкаловське, вул. Свободи, 1	понеділок – середа, п'ятниця 09.00 - 16.00; четвер: 13:00-20:00, вихідні: субота, неділя	<a href="https://chkalovskaotg.gov.ua/viddil-centr-nadannya-administrativnih-poslug-08-21-20-05-07-2023/">https://chkalovskaotg.gov.ua/viddil-centr-nadannya-administrativnih-poslug-08-21-20-05-07-2023/</a>
Центр надання адміністративних послуг Шевченківської селищної ради	63601, Харківська область, Куп'янський район, с-ще Шевченкове, вул. Центральна, 9	<u>понеділок - п'ятниця:</u> <u>8.00-16.00</u>	e-mail: cnapshhev63601@gmail.com
Центр надання адміністративних послуг м. Харкова	61002, м. Харків, вул. Чернишевська, 26, Гімназійна набережна, 26	понеділок - п'ятниця: 08.00 - 16.00, без перерви, вихідні: субота, неділя	тел.: 0-800-57-34-34; e-mail: dozvil@dozvil.kh.ua <a href="https://dozvil.kh.ua/">https://dozvil.kh.ua/</a>



Територіальний підрозділ ЦНАП м. Харкова Регіональний центр послуг	61121, Харківська область, Харківський район, м. Харків, пр-т Тракторобудівників, 144	понеділок - п'ятниця: 08.00 - 16.00, без перерви, вихідні: субота, неділя	тел.: 0-800-57-34-34; e-mail: dozvil@dozvil.kh.ua https://dozvil.kh.ua/
Територіальний підрозділ ЦНАП м. Харкова Індустріального району	61007, Харківська область, Харківський район, м. Харків, пр. Архітектора Альошина, 11	понеділок - п'ятниця: 08.00 - 16.00, без перерви, вихідні: субота, неділя	тел.: 0-800-57-34-34; e-mail: dozvil@dozvil.kh.ua https://dozvil.kh.ua/
Територіальний підрозділ ЦНАП м. Харкова Київського району	61002, Харківська область, Харківський район, вул. Чернишевська, 55	понеділок - п'ятниця: 08.00 - 16.00, без перерви, вихідні: субота, неділя	тел.: 0-800-57-34-34; e-mail: dozvil@dozvil.kh.ua https://dozvil.kh.ua/
Територіальний підрозділ ЦНАП м. Харкова Салтівського району	61001, Харківська область, Харківський район, м. Харків, вул. Юр'ївська, 13	понеділок - п'ятниця: 08.00 - 16.00, без перерви, вихідні: субота, неділя	тел.: 0-800-57-34-34; e-mail: dozvil@dozvil.kh.ua https://dozvil.kh.ua/
Територіальний підрозділ ЦНАП м. Харкова Немишлянського району	61091, Харківська область, Харківський район, м. Харків, пр. Петра Григоренка, 17	понеділок - п'ятниця: 08.00 - 16.00, без перерви, вихідні: субота, неділя	тел.: 0-800-57-34-34; e-mail: dozvil@dozvil.kh.ua https://dozvil.kh.ua/
Територіальний підрозділ ЦНАП м. Харкова Новобаварського району	61052, Харківська область, Харківський район, м. Харків, вул. Полтавський шлях, 11	понеділок - п'ятниця: 08.00 - 16.00, без перерви, вихідні: субота, неділя	тел.: 0-800-57-34-34; e-mail: dozvil@dozvil.kh.ua https://dozvil.kh.ua/
Територіальний підрозділ ЦНАП м. Харкова Основ'янського району	61001, Харківська область, Харківський район, м. Харків, вул. Богдана Хмельницького, 11	понеділок - п'ятниця: 08.00 - 16.00, без перерви, вихідні: субота, неділя	тел.: 0-800-57-34-34; e-mail: dozvil@dozvil.kh.ua https://dozvil.kh.ua/
Територіальний підрозділ ЦНАП м. Харкова Слобідського району	61001, Харківська область, Харківський район, м. Харків, вул. Плеханівська, 42	понеділок - п'ятниця: 08.00 - 16.00, без перерви, вихідні: субота, неділя	тел.: 0-800-57-34-34; e-mail: dozvil@dozvil.kh.ua https://dozvil.kh.ua/
Територіальний підрозділ ЦНАП м. Харкова Холодногірського району	61052, Харківська область, Харківський район, м. Харків, вул. Благовіщенська, 34	понеділок - п'ятниця: 08.00 - 16.00, без перерви, вихідні: субота, неділя	тел.: 0-800-57-34-34; e-mail: dozvil@dozvil.kh.ua https://dozvil.kh.ua/
Територіальний підрозділ ЦНАП м. Харкова Шевченківського району	61166, Харківська область, Харківський район, м. Харків, просп. Науки, 17А	понеділок - п'ятниця: 08.00 - 16.00, без перерви, вихідні: субота, неділя	тел.: 0-800-57-34-34; e-mail: dozvil@dozvil.kh.ua https://dozvil.kh.ua/
Територіальний підрозділ ЦНАП м. Харкова у сфері нерухомості	61003, Харківська область, Харківський район, м. Харків, майдан Павлівський, 4	понеділок - п'ятниця: 08.00 - 16.00, без перерви, вихідні: субота, неділя	тел.: 0-800-30-43-07; e-mail: dozvil@dozvil.kh.ua https://dozvil.kh.ua/

**Нормативні акти, якими регламентується надання адміністративної послуги**

4.	Закони України	Стаття 38 Закону України «Про Державний земельний кадастр»
5.	Акти Кабінету Міністрів України	Пункти 166, 167, 167 <sup>1</sup> , 168, 171, 171 <sup>1</sup> , 177 <sup>1</sup> Порядку ведення Державного земельного кадастру, затвердженого постановою Кабінету Міністрів України від 17 жовтня 2012 р. № 1051 Постанова Кабінету Міністрів України від 1 серпня 2011 р. № 835 «Деякі питання надання Державною службою з питань геодезії, картографії та кадастру та її територіальними органами адміністративних послуг» Розпорядження Кабінету Міністрів України від 16 травня 2014 р. № 523-р «Деякі питання надання адміністративних



		послуг органів виконавчої влади через центри надання адміністративних послуг»
6.	Акти центральних органів виконавчої влади	
7.	Акти місцевих органів виконавчої влади/органів місцевого самоврядування	
<b>Умови отримання адміністративної послуги</b>		
8.	Підстава для одержання адміністративної послуги	Заява про надання відомостей з Державного земельного кадастру
9.	Вичерпний перелік документів, необхідних для отримання адміністративної послуги, а також вимоги до них	<p>1. Заява про надання відомостей з Державного земельного кадастру у формі витягу з Державного земельного кадастру про земельну ділянку з усіма відомостями, внесеними до Поземельної книги, крім відомостей про речові права на земельну ділянку, що виникли після 1 січня 2013 р., а також відомостями про ділянки надр, надані у користування відповідно до спеціальних дозволів на користування надрами та актів про надання гірничих відводів, одержаними в порядку інформаційної взаємодії з Держгеонадрами та Держпраці (за наявності), та посиланням на документи, на підставі яких відомості про обмеження у використанні земель внесені до Державного земельного кадастру, за формою, встановленою Порядком ведення Державного земельного кадастру, затвердженим постановою Кабінету Міністрів України від 17 жовтня 2012 р. № 1051 (форма заяви додається)*.</p> <p>2. Документ, що підтверджує оплату послуг з надання витягу з Державного земельного кадастру про земельну ділянку (або інформація (реквізити платежу) про сплату збору (внесення плати) в будь-якій формі, надані суб'єктом звернення).</p> <p>3. Документ, який підтверджує повноваження діяти від імені заявника (у разі подання заяви уповноваженою заявником особою)</p>
10.	Порядок та спосіб подання документів, необхідних для отримання адміністративної послуги	<p>Заява про надання відомостей з Державного земельного кадастру у паперовій формі з доданими документами подається заявником або уповноваженою ним особою особисто або надсилається рекомендованим листом з описом вкладення та повідомленням про вручення або в електронній формі – технічними засобами електронних комунікацій з використанням електронного підпису, що базується на кваліфікованому сертифікаті електронного підпису, чи іншого альтернативного засобу електронної ідентифікації особи через Публічну кадастрову карту або з використанням Єдиного державного вебпорталу електронних послуг, у тому числі через вебсторінку Держгеокадастру.</p> <p>У разі подання заяви органом державної влади, органом місцевого самоврядування у заяві зазначаються підстави надання відповідної інформації з посиланням на норму закону, яка передбачає право відповідного органу запитувати таку інформацію, а також реквізити справи, у зв'язку з якою виникла потреба в отриманні інформації. Така заява розглядається у позачерговому порядку</p>
11.	Платність (безоплатність) надання адміністративної послуги	Послуга платна (у випадку звернення органів виконавчої влади та органів місцевого самоврядування – безоплатна)
		<i>У разі платності:</i>
11.1	Нормативно-правові акти, на підставі яких стягується плата	Стаття 41 Закону України «Про Державний земельний кадастр»



11.2	Розмір та порядок внесення плати (адміністративного збору) за платну адміністративну послугу	<p>Розмір плати за надання послуги – 0,05 розміру прожиткового мінімуму для працездатних осіб, встановленого законом на 1 січня календарного року, в якому надається відповідна адміністративна послуга.</p> <p>Оплата послуги здійснюється шляхом попереднього перерахування коштів через банки та/або відділення поштового зв'язку; підтвердженням оплати послуги є платіжне доручення або квитанція з відміткою банку чи відділення поштового зв'язку (або інформація (реквізити платежу) про сплату збору (внесення плати) в будь-якій формі, надані суб'єктом звернення).</p> <p>Оплата послуг здійснюється з урахуванням вимог Закону України «Про платіжні системи та переказ коштів в Україні».</p> <p>У разі подання заяви в електронній формі технічними засобами електронних комунікацій з використанням електронного підпису, що базується на кваліфікованому сертифікаті електронного підпису, чи іншого альтернативного засобу електронної ідентифікації особи, у тому числі через Публічну кадастрову карту, оплата послуг за надання відомостей з Державного земельного кадастру здійснюється із застосуванням електронних платіжних засобів відповідно до Закону України «Про платіжні системи та переказ коштів в Україні» за допомогою програмного забезпечення Державного земельного кадастру</p>
11.3.	Розрахунковий рахунок для внесення плати	Розрахунковий рахунок для внесення плати надається центром надання адміністративних послуг, який надає адміністративну послугу
12.	Строк надання адміністративної послуги	<p>У день реєстрації відповідної заяви у територіальному органі Держгеокадастру.</p> <p>У разі подання заяви в електронній формі через Публічну кадастрову карту витяг з Державного земельного кадастру про земельну ділянку в електронній формі або мотивована відмова в наданні такого документа видаються в режимі реального часу за допомогою програмного забезпечення Державного земельного кадастру</p>
13.	Перелік підстав для відмови у наданні адміністративної послуги	<ol style="list-style-type: none"> <li>1. У Державному земельному кадастрі відсутні запитувані відомості.</li> <li>2. Із заявою про надання відомостей з Державного земельного кадастру звернулася неналежна особа (право на отримання витягу з Державного земельного кадастру про земельну ділянку надано органам державної влади, органам місцевого самоврядування для здійснення своїх повноважень, визначених законом; фізичним та юридичним особам, за умови їх ідентифікації з використанням кваліфікованого електронного підпису чи іншого альтернативного засобу ідентифікації особи).</li> <li>3. Документи подано не в повному обсязі (відсутність документа, що підтверджує повноваження діяти від імені заявника, відсутність документа, що підтверджує оплату послуг з надання витягу (або інформації (реквізитів платежу)) та/або документи не відповідають вимогам, встановленим законом (заява не відповідає встановленій формі)</li> </ol>
14.	Результат надання адміністративної послуги	Витяг з Державного земельного кадастру про земельну ділянку з усіма відомостями, внесеними до Поземельної книги, крім відомостей про речові права на земельну ділянку, що виникли після 1 січня 2013 р., а також відомостями про ділянки надр, надані у користування відповідно до спеціальних дозволів на користування надрами та актів про надання гірничих відводів, одержаними в порядку інформаційної взаємодії з Держгеонадрами та Держпраці (за наявності), та посиланням на документи, на



		підставі яких відомості про обмеження у використанні земель внесені до Державного земельного кадастру, або повідомлення про відмову у наданні відомостей з Державного земельного кадастру
15.	Способи отримання відповіді (результату)	Витяг з Державного земельного кадастру про земельну ділянку з усіма відомостями, внесеними до Поземельної книги, крім відомостей про речові права на земельну ділянку, що виникли після 1 січня 2013 р., а також відомостями про ділянки надр, надані у користування відповідно до спеціальних дозволів на користування надрами та актів про надання гірничих відводів, одержаними в порядку інформаційної взаємодії з Держгеонадрами та Держпраці (за наявності), та посиланням на документи, на підставі яких відомості про обмеження у використанні земель внесені до Державного земельного кадастру, або повідомлення про відмову у наданні відомостей з Державного земельного кадастру надсилаються заявникові в електронній формі технічними засобами електронних комунікацій на вказану у зверненні адресу електронної пошти або з використанням Єдиного державного вебпорталу електронних послуг, у тому числі через веб-сторінку Держгеокадастру, за бажанням заявника видаються у паперовій формі центром надання адміністративних послуг особисто заявнику або шляхом направлення поштою цінним листом з описом вкладення та повідомленням про вручення
16.	Примітка	* Форму заяви про надання відомостей з Державного земельного кадастру у формі витягу з Державного земельного кадастру про земельну ділянку з усіма відомостями, внесеними до Поземельної книги, крім відомостей про речові права на земельну ділянку, що виникли після 1 січня 2013 р., а також відомостями про ділянки надр, надані у користування відповідно до спеціальних дозволів на користування надрами та актів про надання гірничих відводів, одержаними в порядку інформаційної взаємодії з Держгеонадрами та Держпраці (за наявності), та посиланням на документи, на підставі яких відомості про обмеження у використанні земель внесені до Державного земельного кадастру, наведено в додатку до Інформаційної картки адміністративної послуги



Додаток  
до Інформаційної картки адміністративної  
послуги з надання відомостей з  
Державного земельного кадастру у формі  
витягу з Державного земельного кадастру  
про земельну ділянку з усіма відомостями,  
внесеними до Поземельної книги, крім  
відомостей про речові права на земельну  
ділянку, що виникли після 1 січня 2013 р.,  
а також відомостями про ділянки надр,  
надані у користування відповідно до  
спеціальних дозволів на користування  
надрами та актів про надання гірничих  
відводів, одержаними в порядку  
інформаційної взаємодії з  
Держгеонадрами та Держпраці  
(за наявності), та посиланням на  
документи, на підставі яких відомості про  
обмеження у використанні земель внесені  
до Державного земельного кадастру

\_\_\_\_\_

(особа, уповноважена надавати відомості

\_\_\_\_\_

з Державного земельного кадастру)

\_\_\_\_\_

(прізвище, власне ім'я, по батькові (за наявності)  
фізичної особи /

\_\_\_\_\_

найменування юридичної особи)

\_\_\_\_\_

(унікальний номер запису в Єдиному  
державному демографічному реєстрі (за наявності)

\_\_\_\_\_

(податковий номер/серія (за наявності) та номер паспорта

\_\_\_\_\_

фізичної особи, яка через свої релігійні переконання

\_\_\_\_\_

відмовилася від прийняття номера)

\_\_\_\_\_

(реквізити документа, що посвідчує особу,

\_\_\_\_\_

яка звернулася із заявою

\_\_\_\_\_

(назва документа, номер та серія, дата видачі), та

\_\_\_\_\_

документа, що посвідчує повноваження діяти

\_\_\_\_\_

від імені особи)

\_\_\_\_\_

(місце проживання фізичної особи /

\_\_\_\_\_

місцезнаходження юридичної особи)

\_\_\_\_\_

(контакти особи (адреса електронної пошти,  
контактний номер телефону)





**ЗАЯВА**  
**про надання відомостей з Державного земельного кадастру**

Відповідно до Закону України «Про Державний земельний кадастр» та Порядку ведення Державного земельного кадастру прошу надати:

витяг з Державного земельного кадастру

про:

державний кордон України

землі в межах території адміністративно-територіальної одиниці

землі в межах територій територіальних громад

обмеження у використанні земель

у тому числі з посиланням на документи, на підставі яких відомості про обмеження у використанні земель внесені до Державного земельного кадастру

меліоративну мережу, складову частину меліоративної мережі

земельну ділянку з:

відомостями про речові права на земельну ділянку, їх обтяження, одержаними в порядку інформаційної взаємодії з Державного реєстру речових прав на нерухоме майно, включно з іншими відомостями, внесеними до Поземельної книги, а також відомостями про ділянки надр, надані у користування відповідно до спеціальних дозволів на користування надрами та актів про надання гірничих відводів, одержаними в порядку інформаційної взаємодії між Державним земельним кадастром, Держгеонадрами та Держпраці (за наявності), та посиланням на документи, на підставі яких відомості про обмеження у використанні земель внесені до Державного земельного кадастру;

усіма відомостями, внесеними до Поземельної книги, крім відомостей про речові права на земельну ділянку, що виникли після 1 січня 2013 р., а також відомостями про ділянки надр, надані у користування відповідно до спеціальних дозволів на користування надрами та актів про надання гірничих відводів, одержаними в порядку інформаційної взаємодії між Державним земельним кадастром, Держгеонадрами та Держпраці (за наявності), та посиланням на документи, на підставі яких відомості про обмеження у використанні земель внесені до Державного земельного кадастру;

видачу державного акта на право власності на земельну ділянку новому власнику земельної ділянки

довідку, що містить узагальнену інформацію про землі (території);

вивчення з картографічної основи Державного земельного кадастру, кадастрової карти (плану);

копію документа, що створюється під час ведення Державного земельного кадастру;



- витяг з документа Державного земельного кадастру;
- довідку про наявність та розмір земельної частки (паю);
- довідку про наявність у Державному земельному кадастрі відомостей про одержання у власність земельної ділянки у межах норм безоплатної приватизації за певним видом її цільового призначення (використання);
- довідку про осіб, які отримали доступ до інформації про суб'єкта речового права у Державному земельному кадастрі.

Відомості про:	власника/користувача земельної ділянки або уповноважену ним особу; спадкоємця/ правонаступника (для юридичних осіб); особу, в інтересах якої встановлено обмеження, або уповноважену нею особу; власника спеціального дозволу на користування надрами або уповноважену ним особу; орган державної влади/орган місцевого самоврядування; розробника документації із землеустрою/суб'єкта оціночної діяльності відповідно до статті 6 Закону України «Про оцінку земель»; нотаріуса
Прізвище, власне ім'я, по батькові (за наявності) фізичної особи / найменування юридичної особи	
Унікальний номер запису в Єдиному державному демографічному реєстрі (за наявності)	
Податковий номер / серія (за наявності) та номер паспорта фізичної особи, яка через свої релігійні переконання відмовилася від прийняття номера	
Місце проживання фізичної особи / місцезнаходження юридичної особи	
Реквізити документа, що посвідчує особу заявника (назва, номер та серія документа, дата його видачі), та документа, що посвідчує повноваження діяти від імені особи (для уповноваженої особи)	
Підстави для надання відповідної інформації з посиланням на норму закону, яка передбачає право відповідного органу державної влади або органу місцевого самоврядування запитувати таку інформацію, а також реквізити справи, у зв'язку з якою виникла потреба в отриманні інформації	

Відомості про об'єкт Державного земельного кадастру, стосовно якого запитуються відомості:



Дані про земельну ділянку	
Місце розташування земельної ділянки	
Кадастровий номер земельної ділянки (за наявності)	
Дані про інший об'єкт Державного земельного кадастру, стосовно якого запитуються відомості	

Відомості про документ та/або витяг з документа Державного земельного кадастру, стосовно якого запитуються відомості:

Дані про тип (назву), номер, дату реєстрації, назву розділу або перелік розділів, назву або номер сторінки документа, з якого замовляється копія	
--------------------------------------------------------------------------------------------------------------------------------------------------	--

До заяви/запиту додаються:

- |                                                                                                             |                                                                                                                                                            |
|-------------------------------------------------------------------------------------------------------------|------------------------------------------------------------------------------------------------------------------------------------------------------------|
| <input type="checkbox"/> копія документа, що посвідчує особу;                                               | <input type="checkbox"/> документ, який підтверджує повноваження діяти від імені заявника                                                                  |
| <input type="checkbox"/> документ про оплату послуг за надання відомостей з Державного земельного кадастру; | (у разі подання заяви уповноваженою особою заявника);                                                                                                      |
|                                                                                                             | <input type="checkbox"/> доручення власника (користувача) або набувача права на земельну ділянку на отримання відомостей з Державного земельного кадастру. |

Інформацію про стан формування витягу/довідки/викопіювання/ засвідченої копії прошу надати:

€ у паперовій формі у центрі надання адміністративних послуг

---

€ в електронній формі:

€ через Єдиний державний вебпортал електронних послуг, у тому числі через веб-сторінку Держгеокадастру;

€ на адресу електронної пошти \_\_\_\_\_

Підпис заявника

МП (за наявності)

Дата подання заяви

МП

Службова інформація  
Реєстраційний номер заяви

Дата реєстрації заяви

Прізвище, власне ім'я, по батькові (за наявності) особи, уповноваженої надавати відомості з Державного земельного кадастру

Підпис особи, уповноваженої надавати відомості з Державного земельного кадастру



ЗАТВЕРДЖЕНО  
Наказ Головного управління  
Держгеокадастру у Харківській  
області

24 08 2023 № 63

**ІНФОРМАЦІЙНА КАРТКА АДМІНІСТРАТИВНОЇ ПОСЛУГИ  
НАДАННЯ ВІДОМОСТЕЙ З ДЕРЖАВНОГО ЗЕМЕЛЬНОГО КАДАСТРУ У ФОРМІ  
ВИТЯГІВ З ДЕРЖАВНОГО ЗЕМЕЛЬНОГО КАДАСТРУ ПРО ЗЕМЛІ В МЕЖАХ  
АДМІНІСТРАТИВНО-ТЕРИТОРІАЛЬНИХ ОДИНИЦЬ**

(назва адміністративної послуги)

Головне управління Держгеокадастру у Харківській області

(найменування суб'єкта надання послуги)

Інформація про центр надання адміністративних послуг		
1.	Місцезнаходження центру надання адміністративної послуги	Центр надання адміністративних послуг м. Харкова 61010, м. Харків, Гімназійна набережна, 26
2.	Інформація щодо режиму роботи центру надання адміністративної послуги	понеділок - п'ятниця: 08.00 - 16.00, без перерви вихідні: субота, неділя
3.	Телефон/факс (довідки), адреса електронної пошти та веб-сайт центру надання адміністративної послуги	тел.: 0-800-57-34-34; e-mail: dozvil@dozvil.kh.ua https://dozvil.kh.ua/
Нормативні акти, якими регламентується надання адміністративної послуги		
4.	Закони України	Стаття 38 Закону України «Про Державний земельний кадастр»
5.	Акти Кабінету Міністрів України	Пункти 166, 167, 168, 173, 177 Порядку ведення Державного земельного кадастру, затвердженого постановою Кабінету Міністрів України від 17 жовтня 2012 р. № 1051. Розпорядження Кабінету Міністрів України від 16 травня 2014 р. № 523-р «Деякі питання надання адміністративних послуг органів виконавчої влади через центри надання адміністративних послуг»
6.	Акти центральних органів виконавчої влади	
7.	Акти місцевих органів виконавчої влади/органів місцевого самоврядування	
Умови отримання адміністративної послуги		
8.	Підстава для одержання адміністративної послуги	Заява про надання відомостей з Державного земельного кадастру
9.	Вичерпний перелік документів, необхідних для отримання адміністративної послуги, а також вимоги до них	1. Заява про надання відомостей з Державного земельного кадастру за формою, встановленою Порядком ведення Державного земельного кадастру, затвердженим постановою Кабінету Міністрів України від 17 жовтня 2012 р. № 1051 (форма заяви додається)*. 2. Документ, що підтверджує оплату послуг з надання витягу з Державного земельного кадастру про землі в межах території адміністративно-територіальних одиниць (або інформація (реквізити платежу) про сплату збору (внесення плати) в будь-якій формі, надані суб'єктом звернення).



		3. Документ, який підтверджує повноваження діяти від імені заявника (у разі подання заяви уповноваженою заявником особою)
10.	Порядок та спосіб подання документів, необхідних для отримання адміністративної послуги	Заява про надання відомостей з Державного земельного кадастру у паперовій формі з доданими документами подається заявником або уповноваженою ним особою особисто або надсилається рекомендованим листом з описом вкладення та повідомленням про вручення або в електронній формі – технічними засобами електронних комунікацій з використанням електронного підпису, що базується на кваліфікованому сертифікаті електронного підпису, чи іншого альтернативного засобу електронної ідентифікації особи через Публічну кадастрову карту або з використанням Єдиного державного вебпорталу електронних послуг, у тому числі через вебсторінку Держгеокадастру. У разі подання заяви органом державної влади, органом місцевого самоврядування у заяві зазначаються підстави надання відповідної інформації з посиланням на норму закону, яка передбачає право відповідного органу запитувати таку інформацію, а також реквізити справи, у зв'язку з якою виникла потреба в отриманні інформації. Така заява розглядається у позачерговому порядку
11.	Платність (безплатність) надання адміністративної послуги	Послуга платна (у випадку звернення органів виконавчої влади та органів місцевого самоврядування – безплатна)
<i>У разі платності:</i>		
11.1	Нормативно-правові акти, на підставі яких стягується плата	Стаття 41 Закону України «Про Державний земельний кадастр»
11.2.	Розмір та порядок внесення плати (адміністративного збору) за платну адміністративну послугу	Розмір плати за надання послуги – 0,06 розміру прожиткового мінімуму для працездатних осіб, встановленого законом на 1 січня календарного року, в якому надається відповідна адміністративна послуга. Оплата послуги здійснюється шляхом попереднього перерахування коштів через банки та/або відділення поштового зв'язку; підтвердженням оплати послуги є платіжне доручення або квитанція з відміткою банку чи відділення поштового зв'язку (або інформація (реквізити платежу) про сплату збору (внесення плати) в будь-якій формі, надані суб'єктом звернення). Оплата послуг здійснюється з урахуванням вимог Закону України «Про платіжні системи та переказ коштів в Україні». У разі подання заяви в електронній формі технічними засобами електронних комунікацій з використанням електронного підпису, що базується на кваліфікованому сертифікаті електронного підпису, чи іншого альтернативного засобу електронної ідентифікації особи, у тому числі через Публічну кадастрову карту, оплата послуг за надання відомостей з Державного земельного кадастру здійснюється із застосуванням електронних платіжних засобів відповідно до Закону України «Про платіжні системи та переказ коштів в Україні» за допомогою програмного забезпечення Державного земельного кадастру
11.3.	Розрахунковий рахунок для внесення плати	Розрахунковий рахунок для внесення плати надається центром надання адміністративних послуг, який надає адміністративну послугу
12.	Строк надання адміністративної послуги	У день реєстрації відповідної заяви у територіальному органі Держгеокадастру



13.	Перелік підстав для відмови у наданні адміністративної послуги	<p>1. У Державному земельному кадастрі відсутні запитовані відомості.</p> <p>2. Із заявою про надання відомостей з Державного земельного кадастру звернулася неналежна особа (право на отримання витягу з Державного земельного кадастру про землі в межах території адміністративно-територіальних одиниць надано органам державної влади, органам місцевого самоврядування для здійснення своїх повноважень, визначених законом).</p> <p>3. Документи подано не в повному обсязі (відсутність документа, що підтверджує повноваження діяти від імені заявника, відсутність документа, що підтверджує оплату послуг з надання витягу (або інформації (реквізитів платежу)), та/або документи не відповідають вимогам, встановленим законом (заява не відповідає встановленій формі)</p>
14.	Результат надання адміністративної послуги	Витяг з Державного земельного кадастру про землі в межах території адміністративно-територіальних одиниць або повідомлення про відмову у наданні відомостей з Державного земельного кадастру
15.	Способи отримання відповіді (результату)	Витяг з Державного земельного кадастру про землі в межах території адміністративно-територіальних одиниць або повідомлення про відмову у наданні відомостей з Державного земельного кадастру надсилаються заявникові в електронній формі технічними засобами електронних комунікацій на вказану у зверненні адресу електронної пошти або з використанням Єдиного державного вебпорталу електронних послуг, у тому числі через вебсторінку Держгеокадастру, за бажанням заявника видаються у паперовій формі центром надання адміністративних послуг особисто заявнику або шляхом направлення поштою цінним листом з описом вкладення та повідомленням про вручення
16.	Примітка	* Форму заяви про надання відомостей з Державного земельного кадастру наведено у додатку до Інформаційної картки адміністративної послуги



Додаток  
до Інформаційної картки адміністративної  
послуги з надання відомостей з  
Державного земельного кадастру у формі  
витягу з Державного земельного кадастру  
про землі в межах адміністративно-  
територіальних одиниць

\_\_\_\_\_

(особа, уповноважена надавати відомості

\_\_\_\_\_

з Державного земельного кадастру)

\_\_\_\_\_

(прізвище, власне ім'я, по батькові (за наявності)  
фізичної особи /

\_\_\_\_\_

найменування юридичної особи)

\_\_\_\_\_

(унікальний номер запису в Єдиному  
державному демографічному реєстрі (за наявності)

\_\_\_\_\_

(податковий номер/серія (за наявності) та номер паспорта

\_\_\_\_\_

фізичної особи, яка через свої релігійні переконання

\_\_\_\_\_

відмовилася від прийняття номера)

\_\_\_\_\_

(реквізити документа, що посвідчує особу,

\_\_\_\_\_

яка звернулася із заявою

\_\_\_\_\_

(назва документа, номер та серія, дата видачі), та

\_\_\_\_\_

документа, що посвідчує повноваження діяти

\_\_\_\_\_

від імені особи)

\_\_\_\_\_

(місце проживання фізичної особи /

\_\_\_\_\_

місцезнаходження юридичної особи)

\_\_\_\_\_

(контакти особи (адреса електронної пошти,  
контактний номер телефону)

### ЗАЯВА

#### про надання відомостей з Державного земельного кадастру

Відповідно до Закону України «Про Державний земельний кадастр» та Порядку  
ведення Державного земельного кадастру прошу надати:

витяг з Державного  
земельного кадастру

про:

державний кордон України

землі в межах території адміністративно-територіальної  
одиниці

землі в межах територій територіальних громад



обмеження у використанні земель

у тому числі з посиланням на документи, на підставі яких відомості про обмеження у використанні земель внесені до Державного земельного кадастру

меліоративну мережу, складову частину меліоративної мережі

земельну ділянку з:

відомостями про речові права на земельну ділянку, їх обтяження, одержаними в порядку інформаційної взаємодії з Державного реєстру речових прав на нерухоме майно, включно з іншими відомостями, внесеними до Поземельної книги, а також відомостями про ділянки надр, надані у користування відповідно до спеціальних дозволів на користування надрами та актів про надання гірничих відводів, одержаними в порядку інформаційної взаємодії між Державним земельним кадастром, Держгеонадрами та Держпраці (за наявності), та посиланням на документи, на підставі яких відомості про обмеження у використанні земель внесені до Державного земельного кадастру;

усіма відомостями, внесеними до Поземельної книги, крім відомостей про речові права на земельну ділянку, що виникли після 1 січня 2013 р., а також відомостями про ділянки надр, надані у користування відповідно до спеціальних дозволів на користування надрами та актів про надання гірничих відводів, одержаними в порядку інформаційної взаємодії між Державним земельним кадастром, Держгеонадрами та Держпраці (за наявності), та посиланням на документи, на підставі яких відомості про обмеження у використанні земель внесені до Державного земельного кадастру;

видачу державного акта на право власності на земельну ділянку новому власнику земельної ділянки

довідку, що містить узагальнену інформацію про землі (території);

вкопювання з картографічної основи Державного земельного кадастру, кадастрової карти (плану);

копію документа, що створюється під час ведення Державного земельного кадастру;

витяг з документа Державного земельного кадастру;

довідку про наявність та розмір земельної частки (паю);

довідку про наявність у Державному земельному кадастрі відомостей про одержання у власність земельної ділянки у межах норм безоплатної приватизації за певним видом її цільового призначення (використання);

довідку про осіб, які отримали доступ до інформації про суб'єкта речового права у Державному земельному кадастрі.

Відомості про:	власника/користувача земельної ділянки або уповноважену ним особу; спадкоємця/ правонаступника (для юридичних осіб);
----------------	-------------------------------------------------------------------------------------------------------------------------





	<p>особу, в інтересах якої встановлено обмеження, або уповноважену нею особу;</p> <p>власника спеціального дозволу на користування надрами або уповноважену ним особу;</p> <p>орган державної влади/орган місцевого самоврядування;</p> <p>розробника документації із землеустрою/суб'єкта оціночної діяльності відповідно до статті 6 Закону України «Про оцінку земель»;</p> <p>нотаріуса</p>
Прізвище, власне ім'я, по батькові (за наявності) фізичної особи / найменування юридичної особи	
Унікальний номер запису в Єдиному державному демографічному реєстрі (за наявності)	
Податковий номер / серія (за наявності) та номер паспорта фізичної особи, яка через свої релігійні переконання відмовилася від прийняття номера	
Місце проживання фізичної особи / місцезнаходження юридичної особи	
Реквізити документа, що посвідчує особу заявника (назва, номер та серія документа, дата його видачі), та документа, що посвідчує повноваження діяти від імені особи (для уповноваженої особи)	
Підстави для надання відповідної інформації з посиланням на норму закону, яка передбачає право відповідного органу державної влади або органу місцевого самоврядування запитувати таку інформацію, а також реквізити справи, у зв'язку з якою виникла потреба в отриманні інформації	

Відомості про об'єкт Державного земельного кадастру, стосовно якого запитуються відомості:

Дані про земельну ділянку	
Місце розташування земельної ділянки	
Кадастровий номер земельної ділянки (за наявності)	
Дані про інший об'єкт Державного земельного кадастру, стосовно якого запитуються відомості	

Відомості про документ та/або витяг з документа Державного земельного кадастру, стосовно якого запитуються відомості:



Дані про тип (назву), номер, дату реєстрації, назву розділу або перелік розділів, назву або номер сторінки документу, з якого замовляється копія	
--------------------------------------------------------------------------------------------------------------------------------------------------	--

До заяви/запиту додаються:

- |                                                                                                             |                                                                                                                                                            |
|-------------------------------------------------------------------------------------------------------------|------------------------------------------------------------------------------------------------------------------------------------------------------------|
| <input type="checkbox"/> копія документа, що посвідчує особу;                                               | <input type="checkbox"/> документ, який підтверджує повноваження діяти від імені заявника                                                                  |
| <input type="checkbox"/> документ про оплату послуг за надання відомостей з Державного земельного кадастру; | (у разі подання заяви уповноваженою особою заявника);                                                                                                      |
|                                                                                                             | <input type="checkbox"/> доручення власника (користувача) або набувача права на земельну ділянку на отримання відомостей з Державного земельного кадастру. |

Інформацію про стан формування витягу/довідки/викопіювання/ засвідченої копії прошу надати:

€ у паперовій формі у центрі надання адміністративних послуг

---

€ в електронній формі:

€ через Єдиний державний вебпортал електронних послуг, у тому числі через веб-сторінку Держгеокадастру;

€ на адресу електронної пошти \_\_\_\_\_

Підпис заявника

МП (за наявності)

Дата подання заяви

МП

Службова інформація  
Реєстраційний номер заяви

Дата реєстрації заяви

Прізвище, власне ім'я, по батькові (за наявності) особи, уповноваженої надавати відомості з Державного земельного кадастру

Підпис особи, уповноваженої надавати відомості з Державного земельного кадастру



ЗАТВЕРДЖЕНО  
Наказ Головного управління  
Держгеокадастру у  
Харківській області

*24.08.2023* № *63*

**ІНФОРМАЦІЙНА КАРТКА АДМІНІСТРАТИВНОЇ ПОСЛУГИ  
НАДАННЯ ВІДОМОСТЕЙ З ДЕРЖАВНОГО ЗЕМЕЛЬНОГО КАДАСТРУ  
У ФОРМІ ВИТЯГУ З ДЕРЖАВНОГО ЗЕМЕЛЬНОГО КАДАСТРУ ПРО  
ОБМЕЖЕННЯ У ВИКОРИСТАННІ ЗЕМЕЛЬ**

(назва адміністративної послуги)

Головне управління Держгеокадастру у Харківській області

(найменування суб'єкта надання послуги)

Інформація про центр надання адміністративної послуги			
Найменування центру надання адміністративної послуги, в якому здійснюється обслуговування суб'єкта звернення	1.	2.	3.
	Місцезнаходження центру надання адміністративної послуги	Інформація щодо режиму роботи центру надання адміністративної послуги	Телефон/факс (довідки), адреса електронної пошти та веб-сайт центру надання адміністративної послуги
Центр надання адміністративних послуг Балаклійської міської ради	64207, Харківська область, Ізюмський район, м. Балаклія, площа Ростовцева, 1	понеділок - п'ятниця: 9.00-16.00	тел.: (05749) 2-10-44 e-mail: cnap-bal.mr@ukr.net <a href="http://cnap.balakleyamer.gov.ua">http://cnap.balakleyamer.gov.ua</a>
Центр надання адміністративних послуг Барвінківської міської ради	64701, Харківська область, Ізюмський район, м. Барвінкове, вул. Центральна, 3	понеділок - п'ятниця: 8.00-17.00	тел.: (05757) 4-11-55 +38(066)8042191 e-mail: cnap_barvmrada@ukr.net <a href="https://barvinkove-miskrada.gov.ua/zagalna-inormaciya-13-34-34-01-11-2021/">https://barvinkove-miskrada.gov.ua/zagalna-inormaciya-13-34-34-01-11-2021/</a>
Центр надання адміністративних послуг та державної реєстрації Біляївської сільської ради Лозівського району	64102, Харківська область, Лозівський район, м. Первомайський, вул. Юності, 25	понеділок - четвер: 08.00-16.00, п'ятниця: 08.00-15.00	тел.: (05748) 3-35-00 e-mail: tsnap022@gmail.com <a href="https://bil-gromada.gov.ua">https://bil-gromada.gov.ua</a>
Центр надання адміністративних послуг Близнюківської селищної ради	64801 Харківська область, Лозівський район, с-ще Близнюки вул. Свободи, 30	понеділок, вівторок, четвер: 08.00-17.15, середа: 08.00-20.00, п'ятниця: 08.00-16.00	тел.: (05754)5-21-37 (05754)5-17-51 e-mail: 6303cnap@ukr.net <a href="https://bliznjuki-selrada.gov.ua">https://bliznjuki-selrada.gov.ua</a>
Центр надання адміністративних послуг виконавчого комітету Богодухівської міської ради	62103, Харківська область, Богодухівський район, м. Богодухів, вул. Молодіжна, 2	понеділок, вівторок, середа, п'ятниця, субота: 8.00-15.00; четвер: 8.00-20.00	тел/факс: (05758)3-05-16 e-mail: bogoduhiv.tsnap@ukr.net:
Центр надання адміністративних послуг Виконавчого комітету Борівської селищної ради	63801, Харківська область Ізюмський район, смт Борова, вул. Миру, буд.19	понеділок – п'ятниця: 8.00 -17.00, перерва 12.00-13.00	e-mail: tsnap.borova@gmail.com <a href="http://bor-selrada.gov.ua/">http://bor-selrada.gov.ua/</a>
Центр надання адміністративних послуг Валківської міської ради	63002, Харківська область, Богодухівський район, м. Валки, площа Центральна, 2	понеділок – четвер: 8.00 - 17.00; п'ятниця: 8.00-15.45, перерва 12.00-13.00	тел.: +38(096)0782636 e-mail: tsnapoms@gmail.com <a href="https://valky-rada.gov.ua/cnap-15-29-36-19-07-2021/">https://valky-rada.gov.ua/cnap-15-29-36-19-07-2021/</a>



Центр надання адміністративних послуг Великобурлуцької селищної ради	62402, Харківська область, Куп'янський район, смт Великий Бурлук, вул. Центральна, 21	понеділок - п'ятниця: 8.00-15.00	тел.+38(067)3370717 e-mail: cnapvbsr@gmail.com
Центр надання адміністративних послуг при Дергачівській міській ради	62302, Харківська області, Харківський район, м. Дергачі, пл. Перемоги, 2-А, 1 поверх	понеділок - п'ятниця: 8.00-15.00	тел./факс: (05763) 2-06-37 e-mail: tsnap_dergachi@ukr.net <a href="http://dergachirda.gov.ua/page_174321">http://dergachirda.gov.ua/page_174321</a>
Центру надання адміністративних послуг виконавчого комітету Зачепилівської селищної ради	64401, Харківська область, Красноградський район, смт Зачепилівка, вул. Центральна, 56	понеділок, вівторок 8.00-16.30; середа, п'ятниця: 8.00-16.00; четвер 8.00-20.00	тел.: (05761) 5-22-87 e-mail: cnap_zach.otg@ukr.net; <a href="https://zachepylivskagromada.gov.ua/tsnap/">https://zachepylivskagromada.gov.ua/tsnap/</a>
Центр надання адміністративних послуг Зміївської міської ради	63404, Харківська область, Чугуївський район, м. Зміїв, вул. Адміністративна, 16	понеділок, середа, четвер: 8.00-16.00, вівторок 8.00-20.00 п'ятниця: 8.00-15.00 субота: 8.00-14.00 без перерви, неділя вихідний	тел.: (05747)3-12-39: e-mail: tsnap0012@gmail.com <a href="http://www.zmiivmisto.gov.ua/administratyvni-posluhy/tsnap.html">http://www.zmiivmisto.gov.ua/administratyvni-posluhy/tsnap.html</a>
Центр надання адміністративних послуг Золочівської селищної ради Харківської області	62203, Харківська область, Богодухівський район смт Золочів, вул. 8 Березня, 3	понеділок, вівторок, середа, четвер - 08.00-17.00, п'ятниця - 08.00-16.00. Без перерви. субота, неділя, святкові дні-вихідні.	тел.: (05764) 5-02-57 e-mail: tsnap_zol@ukr.net <a href="http://zolochivska.gromada.org.ua/centr-nadannya-administrativnih-poslug">http://zolochivska.gromada.org.ua/centr-nadannya-administrativnih-poslug</a>
Центр надання адміністративних послуг Виконавчого комітету Ізюмської міської ради	64309, Харківська область, Ізюмський район, м. Ізюм, вул. Соборна, 50	понеділок, середа, четвер, п'ятниця: 09.00 - 16.00 вівторок: 09.00 - 19.00 субота: 09.00 - 14.00 неділя-вихідний	тел./факс: (057) 432 85 15 +38(099) 254 40 39 +38(067) 802 51 28 e-mail: admincentr@city-izyum.gov.ua, admposl-izyum@ukr.net <a href="http://city-izyum.gov.ua/aparat-vikonkomu-centr-nadannya-admin/">http://city-izyum.gov.ua/aparat-vikonkomu-centr-nadannya-admin/</a>
Центр надання адміністративних послуг Кегичівської селищної ради	64003, Харківська область, Красноградський район, смт Кегичівка, вул. Волошина, буд. 30	понеділок, вівторок, середа, п'ятниця: 8.00 до 15.00; четвер 8.00 до 20.00. без перерви на обід.	тел.: (05755) 3-17-80 e-mail: tsnap.kehychivka@ukr.net <a href="http://kegichivskaselrada.gov.ua/index.php?option=com_content&amp;view=article&amp;id=12:tsnap&amp;catid=29:tsnap&amp;Itemid=127">http://kegichivskaselrada.gov.ua/index.php?option=com_content&amp;view=article&amp;id=12:tsnap&amp;catid=29:tsnap&amp;Itemid=127</a>
Центр надання адміністративних послуг Коломацької селищної ради	63100, Харківська область, Богодухівський район, смт Коломак, вул. Корольова, 28.	понеділок, вівторок, четвер, п'ятниця 8.00 - 16.00; середа 8.00-20.00, без перерви на обід	тел.: (05766) 5-62-05, e-mail: cnap.kolomselrad@ukr.net; <a href="http://kolomak-rada.gov.ua/2020/02/05/informatsiya-pro-viddil-tsentra-nadannya-administratyvnyh-poslug/">http://kolomak-rada.gov.ua/2020/02/05/informatsiya-pro-viddil-tsentra-nadannya-administratyvnyh-poslug/</a>
Центр надання адміністративних послуг Красноградської міської ради	63304, с Харківська область, Красноградський район, м. Красноград, вул. Бельовська, 94	понеділок: 08.00 - 17.00; вівторок - четвер 08.00 - 16.00; п'ятниця: 08.00 - 12.00 без перерви на обід	тел.: (057)4472534; krasnograd.m-r@ukr.net
Центр надання адміністративних послуг апарату Краснокутської селищної ради	62002, Харківська область, Богодухівський район, смт Краснокутськ, вул. Миру, 127	понеділок, середа, четвер, п'ятниця: 08.00-15.00; вівторок 8.00-20.00.	тел. (05756)-3-23-13 e-mail: krkut_ps@ukr.net



Центр надання адміністративних послуг Куньєвської сільської ради	64320, Харківська область, Ізюмський район, с. Бугаївка, пл. Центральна, 11	понеділок-п'ятниця: 09.00-17.00, перерва на обід :12.00-13.00	тел.: +38(099)236 20 78 e-mail: bugsr@ukr.net; <a href="https://kunevska-gromada.gov.ua/struktura-23-42-16-11-03-2021/">https://kunevska-gromada.gov.ua/struktura-23-42-16-11-03-2021/</a>
Центр надання адміністративних послуг Виконавчого комітету Куп'янської міської ради	63701, Харківська область, Куп'янський район, м. , Куп'янськ, вул. 1 Травня, 6	понеділок-п'ятниця: 8:30 до 16:00	тел.: +38(098)940 96 00 e-mail: kupyansk_cnap@kharkivoda.gov.ua
Центр надання адміністративних послуг Лозівської міської ради Харківської області	64602, Харківська область, м. Лозова, вул. Михайла Грушевського, буд. 2	понеділок- субота: 8.00 - 17.00, без перерви на обід, вихідні - неділя, святкові та неробочі дні	тел.: (05745)27034, e-mail: cnap_lmr@ukr.net, веб-сайт - <a href="http://lozovarada.gov.ua/cnap/">http://lozovarada.gov.ua/cnap/</a>
Центр надання адміністративних послуг Люботинської міської ради	62433, Харківська область, Харківський район, м. Люботин, вул. Ушакова, 16	понеділок, вівторок, середа, п'ятниця, субота : 8:00 – 15:00; четвер: 8:00 – 20:00	тел.: (05774) 1-32-69; +38(096)566 04 12 e-mail: adm_centre.mrl@ukr.net; <a href="http://lubotin-rada.gov.ua/info/page/1764">http://lubotin-rada.gov.ua/info/page/1764</a>
Центр надання адміністративних послуг Виконавчого комітету Мереф'янської міської ради	62472, Харківська область, Харківський район, м. Мерефа, вул. Культури, буд. 2б	понеділок, вівторок, середа, четвер: 8-00 - 16-00; п'ятниця: 8-00 - 15-00; субота: 8-00 -14-00; неділя:-вихідний	тел.: (05774) 8-45-45; e-mail: cnap.merefa@ukr.net; <a href="https://merefaotg.toolkit.in.ua/cnap">https://merefaotg.toolkit.in.ua/cnap</a>
Центр надання адміністративних послуг Солоницівської селищної ради	62370, Харківська область, Харківський район, смт Солоницівка, вул. Слобожанська, 15	понеділок - четвер: 08.00 - 17.00; п'ятниця: 8:00-15:45, без перерви, вихідні: субота, неділя	тел.: +38(063) 125 91 92; e-mail: cnap_solo@ukr.net
Центр надання адміністративних послуг Малоданилівської селищної ради	62341, Харківська область, Харківський район, смт Мала Данилівка, вул. Ювілейна, 5	понеділок, середа, четвер 09.00-16.00, вівторок 09.00-20.00, п'ятниця 09.00-15.00, вихідні: субота, неділя,	тел.: +38(096) 673 03 56; e-mail: cnapmalodan@ukr.net
Центр надання адміністративних послуг Наталинської сільської ради	63343, Харківська область, Красноградський район, с. Наталине, вул. І.Сенченка, буд.89	понеділок - четвер: 08.00-17.00; п'ятниця: 08.00-15.45; перерва 12.00-12.45	тел.: (05744) 7-68-18 e-mail: natalyncilrada@ukr.net; <a href="https://natalynska-gromada.gov.ua/">https://natalynska-gromada.gov.ua/</a>
Центр надання адміністративних послуг Нововодолазької селищної ради	63202, Харківська область, Харківський район, смт Нова Водолага, вул. Григорія Донця,14	вівторок, четвер, п'ятниця, субота: 8.00-17.00, середа: 8.00-20.00, вихідні неділя, понеділок	тел.: (05740) 4-45-95, (05740) 4-20-26 e-mail: vodolagatsnap@ukr.net, <a href="http://cnap.vodolaga-gromada.gov.ua">cnap.vodolaga-gromada.gov.ua</a>
Центр надання адміністративних послуг Виконавчого комітету Олексіївської сільської ради	64122, Харківська область, Лозівський район, с.Олексіївка, вул. Центральна, 18	понеділок - четвер: 08.00-17.00; п'ятниця: 08.00-15.45; перерва 12.00-12.45	тел.: (05748)3-41-42, (05748)7-39-45; e-mail: admin-osr@ukr.net; <a href="https://oleksiyivska-gromada.gov.ua">tps://oleksiyivska-gromada.gov.ua</a>
Центр надання адміністративних послуг в м. Первомайський Виконавчого комітету Первомайської міської ради	64102, Харківська область, Лозівський район, м. Первомайський, просп. 40 років, Перемоги, 1	понеділок, вівторок, середа, п'ятниця: 8.00-17.00; четвер: 8.00-20.00; субота: 8.00-15.00	тел.: (05748) 3-41-03; e-mail: tsnap.pervom@ukr.net; <a href="http://cnap.pervom-rada.gov.ua/">http://cnap.pervom-rada.gov.ua/</a>
Центр надання адміністративних послуг Печенізької селищної ради	62801, Харківська область, Чугуївський район, смт Печеніги, вул.1-го Травня,1	понеділок - п'ятниця: 08.00-12.00 без перерви на обід, вихідні дні: субота, неділя	тел.: (05765)6-11-49 e-mail: pechenegi.tsnap23@gmail.com




Центр надання адміністративних послуг Сахновщинської селищної ради	64501, Харківська область, Красноградський район, смт Сахновщина, вул. Шмідта, 10	понеділок - четвер: 8.00-17.15; п'ятниця 8.00-16.00, субота, неділя-вихідний	тел.: (05762) 3-10-44, e-mail: tsnap 24@gmail.com; <a href="http://sahnovschina.gromada.org.ua/">http://sahnovschina.gromada.org.ua/</a>
Центр надання адміністративних послуг Слобожанської селищної ради	63460, Харківська область, Чугуївський район, селище Слобожанське, вул. Лермонтова, 21	понеділок, вівторок, четвер 8:00-17:00; середа: 8:00 – 20.00; п'ятниця 8:00-16:00 вихідні дні: субота, неділя	тел.: +38(066)691 83 60; e-mail: vnap2021@gmail.com; <a href="http://km-sov.gov.ua/">http://km-sov.gov.ua/</a>
Центр надання адміністративних послуг Старовірівської сільської ради	63252, Харківська область, Красноградський район, с. Старовірівка, вул. Центральна, 60	понеділок, вівторок, четвер 8:00-17:00; середа: 8:00 – 20.00; п'ятниця 8:00-16:00 вихідні дні: субота, неділя	тел.: (05740) 5-11-50; e-mail: staroverovka.tsnap@ukr.net; <a href="https://starovirivska-gromada.gov.ua/">https://starovirivska-gromada.gov.ua/</a>
Центр надання адміністративних послуг Старосалтівської селищної ради	62560, Харківська область, Чугуївський район, селище Старий Салтів, вул. Перемоги, 21	понеділок - п'ятниця: 8.00-16.00 без перерви	тел.: +38(095)932 57 39; e-mail: cva.saltiv@ukr.net
Центр надання адміністративних послуг Чугуївської міської ради	63503, Харківська область, Чугуївський район, м. Чугуїв, вул. Старонікольська, 37	понеділок- п'ятниця: 8:00-16:00; вихідні дні: субота, неділя	тел.: (05746) 2-22-82 e-mail: tsnapchuguev@ukr.net <a href="http://chuguev-rada.gov.ua/info/page/1631">http://chuguev-rada.gov.ua/info/page/1631</a>
Відділ "Центр надання адміністративних послуг" Виконавчого комітету Чкаловської селищної ради	63544, Харківська область, Чугуївський район, смт Чкаловське, вул. Свободи, 1	понеділок – середа, п'ятниця 09.00 - 16.00; четвер: 13:00-20:00, вихідні: субота, неділя	<a href="https://chkalovskaotg.gov.ua/viddil-centr-nadannya-administrativnih-poslug-08-21-20-05-07-2023/">https://chkalovskaotg.gov.ua/viddil-centr-nadannya-administrativnih-poslug-08-21-20-05-07-2023/</a>
Центр надання адміністративних послуг Шевченківської селищної ради	63601, Харківська область, Куп'янський район, с-ще Шевченкове, вул. Центральна, 9	<u>понеділок - п'ятниця: 8.00-16.00</u>	e-mail: cnapshhev63601@gmail.com
Центр надання адміністративних послуг м. Харкова	61002, м. Харків, вул. Чернишевська, 26, Гімназійна набережна, 26	понеділок - п'ятниця: 08.00 - 16.00, без перерви, вихідні: субота, неділя	тел.: 0-800-57-34-34; e-mail: dozvil@dozvil.kh.ua <a href="https://dozvil.kh.ua/">https://dozvil.kh.ua/</a>
Територіальний підрозділ ЦНАП м. Харкова Регіональний центр послуг	61121, Харківська область, Харківський район, м. Харків, пр-т Тракторобудівників, 144	понеділок - п'ятниця: 08.00 - 16.00, без перерви, вихідні: субота, неділя	тел.: 0-800-57-34-34; e-mail: dozvil@dozvil.kh.ua <a href="https://dozvil.kh.ua/">https://dozvil.kh.ua/</a>
Територіальний підрозділ ЦНАП м. Харкова Індустріального району	61007, Харківська область, Харківський район, м. Харків, пр. Архітектора Альошина, 11	понеділок - п'ятниця: 08.00 - 16.00, без перерви, вихідні: субота, неділя	тел.: 0-800-57-34-34; e-mail: dozvil@dozvil.kh.ua <a href="https://dozvil.kh.ua/">https://dozvil.kh.ua/</a>
Територіальний підрозділ ЦНАП м. Харкова Київського району	61002, Харківська область, Харківський район, вул. Чернишевська, 55	понеділок - п'ятниця: 08.00 - 16.00, без перерви, вихідні: субота, неділя	тел.: 0-800-57-34-34; e-mail: dozvil@dozvil.kh.ua <a href="https://dozvil.kh.ua/">https://dozvil.kh.ua/</a>
Територіальний підрозділ ЦНАП м. Харкова Салтівського району	61001, Харківська область, Харківський район, м. Харків, вул. Юр'ївська, 13	понеділок - п'ятниця: 08.00 - 16.00, без перерви, вихідні: субота, неділя	тел.: 0-800-57-34-34; e-mail: dozvil@dozvil.kh.ua <a href="https://dozvil.kh.ua/">https://dozvil.kh.ua/</a>



Територіальний підрозділ ЦНАП м. Харкова Немишлянського району	61091, Харківська область, Харківський район, м. Харків, пр. Петра Григоренка, 17	понеділок - п'ятниця: 08.00 - 16.00, без перерви, вихідні: субота, неділя	тел.: 0-800-57-34-34; e-mail: dozvil@dozvil.kh.ua https://dozvil.kh.ua/
Територіальний підрозділ ЦНАП м. Харкова Новобаварського району	61052, Харківська область, Харківський район, м. Харків, вул. Полтавський шлях, 11	понеділок - п'ятниця: 08.00 - 16.00, без перерви, вихідні: субота, неділя	тел.: 0-800-57-34-34; e-mail: dozvil@dozvil.kh.ua https://dozvil.kh.ua/
Територіальний підрозділ ЦНАП м. Харкова Основ'янського району	61001, Харківська область, Харківський район, м. Харків, вул. Богдана Хмельницького, 11	понеділок - п'ятниця: 08.00 - 16.00, без перерви, вихідні: субота, неділя	тел.: 0-800-57-34-34; e-mail: dozvil@dozvil.kh.ua https://dozvil.kh.ua/
Територіальний підрозділ ЦНАП м. Харкова Слобідського району	61001, Харківська область, Харківський район, м. Харків, вул. Плеханівська, 42	понеділок - п'ятниця: 08.00 - 16.00, без перерви, вихідні: субота, неділя	тел.: 0-800-57-34-34; e-mail: dozvil@dozvil.kh.ua https://dozvil.kh.ua/
Територіальний підрозділ ЦНАП м. Харкова Холодногірського району	61052, Харківська область, Харківський район, м. Харків, вул. Благовіщенська, 34	понеділок - п'ятниця: 08.00 - 16.00, без перерви, вихідні: субота, неділя	тел.: 0-800-57-34-34; e-mail: dozvil@dozvil.kh.ua https://dozvil.kh.ua/
Територіальний підрозділ ЦНАП м. Харкова Шевченківського району	61166, Харківська область, Харківський район, м. Харків, просп. Науки, 17А	понеділок - п'ятниця: 08.00 - 16.00, без перерви, вихідні: субота, неділя	тел.: 0-800-57-34-34; e-mail: dozvil@dozvil.kh.ua https://dozvil.kh.ua/
Територіальний підрозділ ЦНАП м. Харкова у сфері нерухомості	61003, Харківська область, Харківський район, м. Харків, майдан Павлівський, 4	понеділок - п'ятниця: 08.00 - 16.00, без перерви, вихідні: субота, неділя	тел.: 0-800-30-43-07; e-mail: dozvil@dozvil.kh.ua https://dozvil.kh.ua/
<b>Нормативні акти, якими регламентується надання адміністративної послуги</b>			
4.	Закони України	Стаття 38 Закону України «Про Державний земельний кадастр»	
5.	Акти Кабінету Міністрів України	Пункти 166, 167, 168, 171, 174 Порядку ведення Державного земельного кадастру, затвердженого постановою Кабінету Міністрів України від 17 жовтня 2012 р. № 1051. Розпорядження Кабінету Міністрів України від 16 травня 2014 р. № 523-р «Деякі питання надання адміністративних послуг органів виконавчої влади через центри надання адміністративних послуг»	
6.	Акти центральних органів виконавчої влади		
7.	Акти місцевих органів виконавчої влади/органів місцевого самоврядування		
<b>Умови отримання адміністративної послуги</b>			
8.	Підстава для одержання адміністративної послуги	Заява про надання відомостей з Державного земельного кадастру у формі витягу з Державного земельного кадастру про обмеження у використанні земель	
9.	Вичерпний перелік документів, необхідних для отримання адміністративної послуги, а також вимоги до них	1. Заява про надання відомостей з Державного земельного кадастру за формою, встановленою Порядком ведення Державного земельного кадастру, затвердженим постановою Кабінету Міністрів України від 17 жовтня 2012 р. № 1051 (форма заяви додається)*. 2. Документ, що підтверджує оплату послуг з надання відомостей з Державного земельного кадастру у формі витягу з Державного земельного кадастру про обмеження у використанні земель (або інформація (реквізити платежу) про сплату збору (внесення плати) в будь-якій формі, надані суб'єктом звернення).	



		3. Документ, який підтверджує повноваження діяти від імені заявника (у разі подання заяви уповноваженою заявником особою)
10.	Порядок та спосіб подання документів, необхідних для отримання адміністративної послуги	<p>Заява про надання відомостей з Державного земельного кадастру у паперовій формі з доданими документами подається заявником або уповноваженою ним особою особисто або надсилається рекомендованим листом з описом вкладення та повідомленням про вручення або в електронній формі – технічними засобами електронних комунікацій з використанням електронного підпису, що базується на кваліфікованому сертифікаті електронного підпису, чи іншого альтернативного засобу електронної ідентифікації особи через Публічну кадастрову карту або з використанням Єдиного державного вебпорталу електронних послуг, у тому числі через вебсторінку Держгеокадастру.</p> <p>У разі подання заяви органом державної влади, органом місцевого самоврядування у заяві зазначаються підстави надання відповідної інформації з посиланням на норму закону, яка передбачає право відповідного органу запитувати таку інформацію, а також реквізити справи, у зв'язку з якою виникла потреба в отриманні інформації. Така заява розглядається у позачерговому порядку</p>
11.	Платність (безоплатність) надання адміністративної послуги	Послуга платна (у випадку звернення органів виконавчої влади та органів місцевого самоврядування – безоплатна)
		<i>У разі платності:</i>
11.1	Нормативно-правові акти, на підставі яких стягується плата	Стаття 41 Закону України «Про Державний земельний кадастр»
11.2.	Розмір та порядок внесення плати (адміністративного збору) за платну адміністративну послугу	<p>Розмір плати за надання послуги – 0,055 розміру прожиткового мінімуму для працездатних осіб, встановленого законом на 1 січня календарного року, в якому надається відповідна адміністративна послуга.</p> <p>Оплата послуги здійснюється шляхом попереднього перерахування коштів через банки та/або відділення поштового зв'язку; підтвердженням оплати послуги є платіжне доручення або квитанція з відміткою банку чи відділення поштового зв'язку (або інформація (реквізити платежу) про сплату збору (внесення плати) в будь-якій формі, надані суб'єктом звернення).</p> <p>Оплата послуг здійснюється з урахуванням вимог Закону України «Про платіжні системи та переказ коштів в Україні».</p> <p>У разі подання заяви в електронній формі технічними засобами електронних комунікацій з використанням електронного підпису, що базується на кваліфікованому сертифікаті електронного підпису, чи іншого альтернативного засобу електронної ідентифікації особи, у тому числі через Публічну кадастрову карту, оплата послуг за надання відомостей з Державного земельного кадастру здійснюється із застосуванням електронних платіжних засобів відповідно до Закону України «Про платіжні системи та переказ коштів в Україні» за допомогою програмного забезпечення Державного земельного кадастру</p>
11.3.	Розрахунковий рахунок для внесення плати	Розрахунковий рахунок для внесення плати надається центром надання адміністративних послуг, який надає адміністративну послугу
12.	Строк надання адміністративної послуги	У день реєстрації відповідної заяви у територіальному органі Держгеокадастру
13.	Перелік підстав для відмови у наданні адміністративної послуги	<p>1. У Державному земельному кадастрі відсутні запитувані відомості.</p> <p>2. Із заявою про надання відомостей з Державного земельного кадастру звернулася неналежна особа (право на отримання витягу з Державного земельного кадастру про</p>





		<p>обмеження у використанні земель надано органам державної влади, органам місцевого самоврядування для здійснення своїх повноважень, визначених законом; власникам, користувачам земельних ділянок або уповноваженим ними особам, земельні ділянки яких розташовані в межах або перетинаються межами обмежень у використанні земель та/або межами їх режимоутворюючих об'єктів (за наявності таких об'єктів); особам, в інтересах яких встановлено обмеження, або уповноваженим ними особам).</p> <p>3. Документи подані не в повному обсязі (відсутність документа, що підтверджує повноваження діяти від імені заявника, відсутність документа, що підтверджує оплату послуг з надання витягу (або інформації (реквізитів платежу)), та/або документи не відповідають вимогам, встановленим законом (заява не відповідає встановленій формі)</p>
14.	Результат надання адміністративної послуги	Витяг з Державного земельного кадастру про обмеження у використанні земель або повідомлення про відмову у наданні відомостей з Державного земельного кадастру
15.	Способи отримання відповіді (результату)	Витяг з Державного земельного кадастру про обмеження у використанні земель або повідомлення про відмову у наданні відомостей з Державного земельного кадастру надсилаються заявникові в електронній формі технічними засобами електронних комунікацій на вказану у зверненні адресу електронної пошти або з використанням Єдиного державного вебпорталу електронних послуг, у тому числі через вебсторінку Держгеокадастру, за бажанням заявника видаються у паперовій формі центром надання адміністративних послуг особисто заявнику або шляхом направлення поштою цінним листом з описом вкладення та повідомленням про вручення
16.	Примітка	* Форму заяви про надання відомостей з Державного земельного кадастру у формі витягу з Державного земельного кадастру про обмеження у використанні земель наведено в додатку до Інформаційної картки адміністративної послуги



Додаток  
до Інформаційної картки  
адміністративної послуги надання  
відомостей з Державного земельного  
кадастру у формі витягу з Державного  
земельного кадастру про обмеження  
у використанні земель

(особа, уповноважена надавати відомості

з Державного земельного кадастру)

(прізвище, власне ім'я, по батькові (за наявності)  
фізичної особи /

найменування юридичної особи)

(унікальний номер запису в Єдиному  
державному демографічному реєстрі (за наявності)

(податковий номер/серія (за наявності) та номер паспорта

фізичної особи, яка через свої релігійні переконання

відмовилася від прийняття номера)

(реквізити документа, що посвідчує особу,

яка звернулася із заявою

(назва документа, номер та серія, дата видачі), та

документа, що посвідчує повноваження діяти

від імені особи)

(місце проживання фізичної особи /

місцезнаходження юридичної особи)

(контакти особи (адреса електронної пошти,  
контактний номер телефону)

### ЗАЯВА

#### про надання відомостей з Державного земельного кадастру

Відповідно до Закону України «Про Державний земельний кадастр» та Порядку ведення Державного земельного кадастру прошу надати:

витяг з Державного  
земельного кадастру

про:

державний кордон України

землі в межах території адміністративно-територіальної  
одиниці

землі в межах територій територіальних громад

обмеження у використанні земель

ГУ Держгеокадастру у Харківській області

№ 63 від 24.08.2023



у тому числі з посиланням на документи, на підставі яких відомості про обмеження у використанні земель внесені до Державного земельного кадастру

меліоративну мережу, складову частину меліоративної мережі

земельну ділянку з:

відомостями про речові права на земельну ділянку, їх обтяження, одержаними в порядку інформаційної взаємодії з Державного реєстру речових прав на нерухоме майно, включно з іншими відомостями, внесеними до Поземельної книги, а також відомостями про ділянки надр, надані у користування відповідно до спеціальних дозволів на користування надрами та актів про надання гірничих відводів, одержаними в порядку інформаційної взаємодії між Державним земельним кадастром, Держгеонадрами та Держпраці (за наявності), та посиланням на документи, на підставі яких відомості про обмеження у використанні земель внесені до Державного земельного кадастру;

усіма відомостями, внесеними до Поземельної книги, крім відомостей про речові права на земельну ділянку, що виникли після 1 січня 2013 р., а також відомостями про ділянки надр, надані у користування відповідно до спеціальних дозволів на користування надрами та актів про надання гірничих відводів, одержаними в порядку інформаційної взаємодії між Державним земельним кадастром, Держгеонадрами та Держпраці (за наявності), та посиланням на документи, на підставі яких відомості про обмеження у використанні земель внесені до Державного земельного кадастру;

видачу державного акта на право власності на земельну ділянку новому власнику земельної ділянки

- довідку, що містить узагальнену інформацію про землі (території);
- вкопіювання з картографічної основи Державного земельного кадастру, кадастрової карти (плану);
- копію документа, що створюється під час ведення Державного земельного кадастру;
- витяг з документа Державного земельного кадастру;
- довідку про наявність та розмір земельної частки (паю);
- довідку про наявність у Державному земельному кадастрі відомостей про одержання у власність земельної ділянки у межах норм безоплатної приватизації за певним видом її цільового призначення (використання);
- довідку про осіб, які отримали доступ до інформації про суб'єкта речового права у Державному земельному кадастрі.

Відомості про:	власника/користувача земельної ділянки або уповноважену ним особу; спадкоємця/ правонаступника (для юридичних осіб); особу, в інтересах якої встановлено обмеження, або уповноважену нею особу;
----------------	-------------------------------------------------------------------------------------------------------------------------------------------------------------------------------------------------------



	<p>власника спеціального дозволу на користування надрами або уповноважену ним особу;</p> <p>орган державної влади/орган місцевого самоврядування;</p> <p>розробника документації із землеустрою/суб'єкта оціночної діяльності відповідно до статті 6 Закону України «Про оцінку земель»;</p> <p>нотаріуса</p>
Прізвище, власне ім'я, по батькові (за наявності) фізичної особи / найменування юридичної особи	
Унікальний номер запису в Єдиному державному демографічному реєстрі (за наявності)	
Податковий номер / серія (за наявності) та номер паспорта фізичної особи, яка через свої релігійні переконання відмовилася від прийняття номера	
Місце проживання фізичної особи / місцезнаходження юридичної особи	
Реквізити документа, що посвідчує особу заявника (назва, номер та серія документа, дата його видачі), та документа, що посвідчує повноваження діяти від імені особи (для уповноваженої особи)	
Підстави для надання відповідної інформації з посиланням на норму закону, яка передбачає право відповідного органу державної влади або органу місцевого самоврядування запитувати таку інформацію, а також реквізити справи, у зв'язку з якою виникла потреба в отриманні інформації	

Відомості про об'єкт Державного земельного кадастру, стосовно якого запитуються відомості:

Дані про земельну ділянку	
Місце розташування земельної ділянки	
Кадастровий номер земельної ділянки (за наявності)	
Дані про інший об'єкт Державного земельного кадастру, стосовно якого запитуються відомості	

Відомості про документ та/або витяг з документа Державного земельного кадастру, стосовно якого запитуються відомості:

Дані про тип (назву), номер, дату реєстрації, назву розділу або перелік розділів, назву або номер сторінки документа, з якого замовляється копія	
--------------------------------------------------------------------------------------------------------------------------------------------------	--



До заяви/запиту додаються:

- копія документа, що посвідчує особу;
- документ про оплату послуг за надання відомостей з Державного земельного кадастру;

- документ, який підтверджує повноваження діяти від імені заявника (у разі подання заяви уповноваженою особою заявника);
- доручення власника (користувача) або набувача права на земельну ділянку на отримання відомостей з Державного земельного кадастру.

Інформацію про стан формування витягу/довідки/випокіювання/ засвідченої копії прошу надати:

€ у паперовій формі у центрі надання адміністративних послуг

€ в електронній формі:

€ через Єдиний державний вебпортал електронних послуг, у тому числі через веб-сторінку Держгеокадастру;

€ на адресу електронної пошти \_\_\_\_\_

Підпис заявника

МП (за наявності)

Дата подання заяви

МП

Службова інформація

Ресстраційний номер заяви

Дата ресстрації заяви

Прізвище, власне ім'я, по батькові (за наявності) особи, уповноваженої надавати відомості з Державного земельного кадастру

Підпис особи, уповноваженої надавати відомості з Державного земельного кадастру



ЗАТВЕРДЖЕНО  
Наказ Головного управління  
Держгеокадастру у  
Харківській області

24.08.2023 № 63

### ІНФОРМАЦІЙНА КАРТКА АДМІНІСТРАТИВНОЇ ПОСЛУГИ

НАДАННЯ ВІДОМОСТЕЙ З ДЕРЖАВНОГО ЗЕМЕЛЬНОГО КАДАСТРУ  
У ФОРМІ ВИТЯГУ З ДЕРЖАВНОГО ЗЕМЕЛЬНОГО КАДАСТРУ ПРО  
ОБМЕЖЕННЯ У ВИКОРИСТАННІ ЗЕМЕЛЬ З ПОСИЛАННЯМ НА ДОКУМЕНТИ,  
НА ПІДСТАВІ ЯКИХ ВІДОМОСТІ ПРО ОБМЕЖЕННЯ У ВИКОРИСТАННІ ЗЕМЕЛЬ  
ВНЕСЕНІ ДО ДЕРЖАВНОГО ЗЕМЕЛЬНОГО КАДАСТРУ

(назва адміністративної послуги)

Головне управління Держгеокадастру у Харківській області

(найменування суб'єкта надання послуги)

Інформація про центр надання адміністративної послуги			
Найменування центру надання адміністративної послуги, в якому здійснюється обслуговування суб'єкта звернення	1.	2.	3.
	Місцезнаходження центру надання адміністративної послуги	Інформація щодо режиму роботи центру надання адміністративної послуги	Телефон/факс (довідки), адреса електронної пошти та веб-сайт центру надання адміністративної послуги
Центр надання адміністративних послуг Балаклійської міської ради	64207, Харківська область, Ізюмський район, м. Балаклія, площа Ростовцева, 1	понеділок - п'ятниця: 9.00-16.00	тел.: (05749) 2-10-44 e-mail: cnap-bal.mr@ukr.net <a href="http://cnap.balakleyamer.gov.ua">http://cnap.balakleyamer.gov.ua</a>
Центр надання адміністративних послуг Барвінківської міської ради	64701, Харківська область, Ізюмський район, м. Барвінкове, вул. Центральна, 3	понеділок - п'ятниця: 8.00-17.00	тел.: (05757) 4-11-55 +38(066)8042191 e-mail: cnap_barvmrada@ukr.net <a href="https://barvinkove-miskrada.gov.ua/zagalna-inormaciya-13-34-34-01-11-2021/">https://barvinkove-miskrada.gov.ua/zagalna-inormaciya-13-34-34-01-11-2021/</a>
Центр надання адміністративних послуг та державної реєстрації Біляївської сільської ради Лозівського району	64102, Харківська область, Лозівський район, м. Первомайський, вул. Юності, 25	понеділок - четвер: 08.00-16.00, п'ятниця: 08.00-15.00	тел.: (05748) 3-35-00 e-mail: tsnap022@gmail.com <a href="https://bil-gromada.gov.ua">https://bil-gromada.gov.ua</a>
Центр надання адміністративних послуг Близнюківської селищної ради	64801 Харківська область, Лозівський район, с-ще Близнюки вул. Свободи, 30	понеділок, вівторок, четвер: 08.00-17.15, середа: 08.00-20.00, п'ятниця: 08.00-16.00	тел.: (05754)5-21-37 (05754)5-17-51 e-mail: 6303cnap@ukr.net <a href="https://bliznjuki-selrada.gov.ua">https://bliznjuki-selrada.gov.ua</a>
Центр надання адміністративних послуг виконавчого комітету Богодухівської міської ради	62103, Харківська область, Богодухівський район, м. Богодухів, вул. Молодіжна, 2	понеділок, вівторок, середа, п'ятниця, субота: 8.00-15.00; четвер: 8.00-20.00	тел/факс: (05758)3-05-16 e-mail: bogoduhiv.tsnap@ukr.net:
Центр надання адміністративних послуг Виконавчого комітету Борівської селищної ради	63801, Харківська область Ізюмський район, смт Борова, вул. Миру, буд.19	понеділок – п'ятниця: 8.00 -17.00, перерва 12.00-13.00	e-mail: tsnap.borova@gmail.com <a href="http://bor-selrada.gov.ua/">http://bor-selrada.gov.ua/</a>

ГУ Держгеокадастру у Харківській області

№ 63 від 24.08.2023



Центр надання адміністративних послуг Валківської міської ради	63002, Харківська область, Богодухівський район, м. Валки, площа Центральна, 2	понеділок – четвер: 8.00 - 17.00; п'ятниця: 8.00-15.45, перерва 12.00-13.00	тел.: +38(096)0782636 e-mail: tsnapoms@gmail.com <a href="https://valky-rada.gov.ua/cnap-15-29-36-19-07-2021/">https://valky-rada.gov.ua/cnap-15-29-36-19-07-2021/</a>
Центр надання адміністративних послуг Великобурлуцької селищної ради	62402, Харківська область, Куп'янський район, смт Великий Бурлук, вул. Центральна, 21	понеділок - п'ятниця: 8.00-15.00	тел.+38(067)3370717 e-mail: cnapvbsr@gmail.com
Центр надання адміністративних послуг при Дергачівській міській ради	62302, Харківська область, Харківський район, м. Дергачі, пл. Перемоги, 2-А, 1 поверх	понеділок - п'ятниця: 8.00-15.00	тел./факс: (05763) 2-06-37 e-mail: tsnap_dergachi@ukr.net <a href="http://dergachirda.gov.ua/page_174321">http://dergachirda.gov.ua/page_174321</a>
Центру надання адміністративних послуг виконавчого комітету Зачепилівської селищної ради	64401, Харківська область, Красноградський район, смт Зачепилівка, вул. Центральна, 56	понеділок, вівторок 8.00-16.30; середа, п'ятниця: 8.00-16.00; четвер 8.00-20.00	тел.:(05761) 5-22-87 e-mail: cnap_zach.otg@ukr.net; <a href="https://zachepylivskagromada.gov.ua/tsnap/">https://zachepylivskagromada.gov.ua/tsnap/</a>
Центр надання адміністративних послуг Зміївської міської ради	63404, Харківська область, Чугуївський район, м. Зміїв, вул. Адміністративна, 16	понеділок, середа, четвер: 8.00-16.00, вівторок 8.00-20.00 п'ятниця: 8.00-15.00 субота: 8.00-14.00 без перерви, неділя вихідний	тел.:(05747)3-12-39: e-mail: tsnap0012@gmail.com <a href="http://www.zmiivmisto.gov.ua/administratyvni-posluhy/tsnap.html">http://www.zmiivmisto.gov.ua/administratyvni-posluhy/tsnap.html</a>
Центр надання адміністративних послуг Золочівської селищної ради Харківської області	62203, Харківська область, Богодухівський район смт Золочів, вул. 8 Березня, 3	понеділок, вівторок, середа, четвер - 08.00-17.00, п'ятниця - 08.00-16.00. Без перерви. субота, неділя, святкові дні-вихідні.	тел.: (05764) 5-02-57 e-mail: tsnap_zol@ukr.net <a href="http://zolochivska.gromada.org.ua/centr-nadannya-administrativnih-poslug">http://zolochivska.gromada.org.ua/centr-nadannya-administrativnih-poslug</a>
Центр надання адміністративних послуг Виконавчого комітету Ізюмської міської ради	64309, Харківська область, Ізюмський район, м. Ізюм, вул. Соборна, 50	понеділок, середа, четвер, п'ятниця: 09.00 - 16.00 вівторок: 09.00 - 19.00 субота: 09.00 - 14.00 неділя-вихідний	тел./факс: (057) 432 85 15 +38(099) 254 40 39 +38(067) 802 51 28 e-mail: admincentr@city-izyum.gov.ua, admposl-izyum@ukr.net <a href="http://city-izyum.gov.ua/aparat-vikonkomu-centr-nadannya-admin/">http://city-izyum.gov.ua/aparat-vikonkomu-centr-nadannya-admin/</a>
Центр надання адміністративних послуг Кегичівської селищної ради	64003, Харківська область, Красноградський район, смт Кегичівка, вул. Волошина, буд. 30	понеділок, вівторок, середа, п'ятниця: 8.00 до 15.00; четвер 8.00 до 20.00. без перерви на обід.	тел.: (05755) 3-17-80 e-mail: tsnap.kehychivka@ukr.net <a href="http://kehichivskaselrada.gov.ua/index.php?option=com_content&amp;view=article&amp;id=12:tsnap&amp;catid=29:tsnap&amp;Itemid=127">http://kehichivskaselrada.gov.ua/index.php?option=com_content&amp;view=article&amp;id=12:tsnap&amp;catid=29:tsnap&amp;Itemid=127</a>
Центр надання адміністративних послуг Коломацької селищної ради	63100, Харківська область, Богодухівський район, смт Коломак, вул. Корольова, 28.	понеділок, вівторок, четвер, п'ятниця 8.00 - 16.00; середа 8.00-20.00, без перерви на обід	тел.: (05766) 5-62-05, e-mail: cnap.kolomselrad@ukr.net; <a href="http://kolomak-rada.gov.ua/2020/02/05/informatsiya-pro-viddil-tsentra-nadannya-administrativnyh-poslug/">http://kolomak-rada.gov.ua/2020/02/05/informatsiya-pro-viddil-tsentra-nadannya-administrativnyh-poslug/</a>
Центр надання адміністративних послуг Красноградської міської ради	63304, с Харківська область, Красноградський район, м. Красноград, вул. Бельовська, 94	понеділок: 08.00 - 17.00; вівторок - четвер 08.00 - 16.00; п'ятниця: 08.00 - 12.00 без перерви на обід	тел.: (057)4472534; krasnograd.m-r@ukr.net



Центр надання адміністративних послуг апарату Краснокутської селищної ради	62002, Харківська область, Богодухівський район, смт Краснокутськ, вул. Миру, 127	понеділок, середа, четвер, п'ятниця: 08.00-15.00; вівторок 8.00-20.00.	тел. (05756)-3-23-13 e-mail: krkut_ps@ukr.net
Центр надання адміністративних послуг Куньєвської сільської ради	64320, Харківська область, Ізюмський район, с. Бугайка, пл. Центральна, 11	понеділок-п'ятниця: 09.00-17.00, перерва на обід :12.00-13.00	тел.: +38(099)236 20 78 e-mail: bugsr@ukr.net; <a href="https://kunevska-gromada.gov.ua/struktura-23-42-16-11-03-2021/">https://kunevska-gromada.gov.ua/struktura-23-42-16-11-03-2021/</a>
Центр надання адміністративних послуг Виконавчого комітету Куп'янської міської ради	63701, Харківська область, Куп'янський район, м. , Куп'янськ, вул. 1 Травня, 6	понеділок-п'ятниця: 8:30 до 16:00	тел.: +38(098)940 96 00 e-mail: kupyansk_cnap@kharkivoda.gov.ua
Центр надання адміністративних послуг Лозівської міської ради Харківської області	64602, Харківська область, м. Лозова, вул. Михайла Грушевського, буд. 2	понеділок- субота: 8.00 - 17.00, без перерви на обід, вихідні - неділя, святкові та неробочі дні	тел.:(05745)27034, e-mail: cnap_lmr@ukr.net, веб-сайт - <a href="http://lozovarada.gov.ua/cnap/">http://lozovarada.gov.ua/cnap/</a>
Центр надання адміністративних послуг Люботинської міської ради	62433, Харківська область, Харківський район, м. Люботин, вул. Ушакова, 16	понеділок, вівторок, середа, п'ятниця, субота : 8:00 – 15:00; четвер: 8:00 – 20:00	тел.: (05774) 1-32-69; +38(096)566 04 12 e-mail: adm_centre.mrl@ukr.net; <a href="http://lubotin-rada.gov.ua/info/page/1764">http://lubotin-rada.gov.ua/info/page/1764</a>
Центр надання адміністративних послуг Виконавчого комітету Мереф'янської міської ради	62472, Харківська область, Харківський район, м. Мерефа, вул. Культури, буд. 26	понеділок, вівторок, середа, четвер: 8-00 - 16-00; п'ятниця: 8-00 - 15-00; субота: 8-00 -14-00; неділя:-вихідний	тел.: (05774) 8-45-45; e-mail: cnap.merefa@ukr.net; <a href="https://merefatog.toolkit.in.ua/cnap">https://merefatog.toolkit.in.ua/cnap</a>
Центр надання адміністративних послуг Солоницівської селищної ради	62370, Харківська область, Харківський район, смт Солоницівка, вул. Слобожанська, 15	понеділок - четвер: 08.00 - 17.00; п'ятниця: 8:00-15:45, без перерви, вихідні: субота, неділя	тел.: +38(063) 125 91 92; e-mail: cnap_solo@ukr.net
Центр надання адміністративних послуг Малоданилівської селищної ради	62341, Харківська область, Харківський район, смт Мала Данилівка, вул. Ювілейна, 5	понеділок, середа, четвер 09.00-16.00, вівторок 09.00-20.00, п'ятниця 09.00-15.00, вихідні: субота, неділя,	тел.: +38(096) 673 03 56; e-mail: cnapmalodan@ukr.net
Центр надання адміністративних послуг Наталинської сільської ради	63343, Харківська область, Красноградський район, с. Наталине, вул. І.Сенченка, буд.89	понеділок - четвер: 08.00-17.00; п'ятниця: 08.00-15.45; перерва 12.00-12.45	тел.: (05744) 7-68-18 e-mail: natalyncilrada@ukr.net; <a href="https://natalynska-gromada.gov.ua/">https://natalynska-gromada.gov.ua/</a>
Центр надання адміністративних послуг Нововодолазької селищної ради	63202, Харківська область, Харківський район, смт Нова Водолага, вул. Григорія Донця, 14	вівторок, четвер, п'ятниця, субота: 8.00-17.00, середа: 8.00-20.00, вихідні неділя, понеділок	тел.: (05740) 4-45-95, (05740) 4-20-26 e-mail: vodolagatsnap@ukr.net, cnap.vodolaga-gromada.gov.ua
Центр надання адміністративних послуг Виконавчого комітету Олексіївської сільської ради	64122, Харківська область, Лозівський район, с.Олексіївка, вул. Центральна, 18	понеділок - четвер: 08.00-17.00; п'ятниця: 08.00-15.45; перерва 12.00-12.45	тел.: (05748)3-41-42, (05748)7-39-45; e-mail: admin-osr@ukr.net; <a href="https://oleksiyivska-gromada.gov.ua">https://oleksiyivska-gromada.gov.ua</a>





Центр надання адміністративних послуг в м. Первомайський Виконавчого комітету Первомайської міської ради	64102, Харківська область, Лозівський район, м. Первомайський, просп. 40 років, Перемоги, 1	понеділок, вівторок, середа, п'ятниця: 8.00-17.00; четвер: 8.00-20.00; субота: 8.00-15.00	тел.: (05748) 3-41-03; e-mail: tsnap.pervom@ukr.net; http://cnap.pervom-rada.gov.ua/
Центр надання адміністративних послуг Печенізької селищної ради	62801, Харківська область, Чугуївський район, смт Печеніги, вул. 1-го Травня, 1	понеділок - п'ятниця: 08.00-12.00 без перерви на обід, вихідні дні: субота, неділя	тел.: (05765)6-11-49 e-mail: pechenegi.tsnap23@gmail.com
Центр надання адміністративних послуг Сахновщинської селищної ради	64501, Харківська область, Красноградський район, смт Сахновщина, вул. Шмідта, 10	понеділок - четвер: 8.00-17.15; п'ятниця 8.00-16.00, субота, неділя-вихідний	тел.: (05762) 3-10-44, e-mail: tsnap 24@gmail.com; http://sahnovschina.gromada.org.ua/
Центр надання адміністративних послуг Слобожанської селищної ради	63460, Харківська область, Чугуївський район, селище Слобожанське, вул. Лермонтова, 21	понеділок, вівторок, четвер 8:00-17:00; середа: 8:00 – 20:00; п'ятниця 8:00-16:00 вихідні дні: субота, неділя	тел.: +38(066)691 83 60; e-mail: vnap2021@gmai.com; http://km-sov.gov.ua/
Центр надання адміністративних послуг Старовірівської сільської ради	63252, Харківська область, Красноградський район, с. Старовірівка, вул. Центральна, 60	понеділок, вівторок, четвер 8:00-17:00; середа: 8:00 – 20:00; п'ятниця 8:00-16:00 вихідні дні: субота, неділя	тел.: (05740) 5-11-50; e-mail: staroverovka.tsnap@ukr.net; https://starovirivska-gromada.gov.ua/
Центр надання адміністративних послуг Старосалтівської селищної ради	62560, Харківська область, Чугуївський район, селище Старий Салтів, вул. Перемоги, 21	понеділок - п'ятниця: 8.00-16.00 без перерви	тел.: +38(095)932 57 39; e-mail: cva.saltiv@ukr.net
Центр надання адміністративних послуг Чугуївської міської ради	63503, Харківська область, Чугуївський район, м. Чугуїв, вул. Старонікольська, 37	понеділок- п'ятниця: 8:00-16:00; вихідні дні: субота, неділя	тел.: (05746) 2-22-82 e-mail: tsnapchuguev@ukr.net http://chuguev-rada.gov.ua/info/page/1631
Відділ "Центр надання адміністративних послуг" Виконавчого комітету Чкаловської селищної ради	63544, Харківська область, Чугуївський район, смт Чкаловське, вул. Свободи, 1	понеділок – середа, п'ятниця 09.00 - 16.00; четвер: 13:00-20:00, вихідні: субота, неділя	https://chkalovskaotg.gov.ua/viddil-centr-nadannya-administrativnih-poslug-08-21-20-05-07-2023/
Центр надання адміністративних послуг Шевченківської селищної ради	63601, Харківська область, Куп'янський район, с-ще Шевченкове, вул. Центральна, 9	<u>понеділок - п'ятниця: 8.00-16.00</u>	e-mail: cnapshev63601@gmail.com
Центр надання адміністративних послуг м. Харкова	61002, м. Харків, вул. Чернишевська, 26, Гімназійна набережна, 26	понеділок - п'ятниця: 08.00 - 16.00, без перерви, вихідні: субота, неділя	тел.: 0-800-57-34-34; e-mail: dozvil@dozvil.kh.ua https://dozvil.kh.ua/
Територіальний підрозділ ЦНАП м. Харкова Регіональний центр послуг	61121, Харківська область, Харківський район, м. Харків, пр-т Тракторобудівників, 144	понеділок - п'ятниця: 08.00 - 16.00, без перерви, вихідні: субота, неділя	тел.: 0-800-57-34-34; e-mail: dozvil@dozvil.kh.ua https://dozvil.kh.ua/



Територіальний підрозділ ЦНАП м. Харкова Індустріального району	61007, Харківська область, Харківський район, м. Харків, пр. Архітектора Альошина, 11	понеділок - п'ятниця: 08.00 - 16.00, без перерви, вихідні: субота, неділя	тел.: 0-800-57-34-34; e-mail: dozvil@dozvil.kh.ua <a href="https://dozvil.kh.ua/">https://dozvil.kh.ua/</a>
Територіальний підрозділ ЦНАП м. Харкова Київського району	61002, Харківська область, Харківський район, вул. Чернишевська, 55	понеділок - п'ятниця: 08.00 - 16.00, без перерви, вихідні: субота, неділя	тел.: 0-800-57-34-34; e-mail: dozvil@dozvil.kh.ua <a href="https://dozvil.kh.ua/">https://dozvil.kh.ua/</a>
Територіальний підрозділ ЦНАП м. Харкова Салтівського району	61001, Харківська область, Харківський район, м. Харків, вул. Юр'ївська, 13	понеділок - п'ятниця: 08.00 - 16.00, без перерви, вихідні: субота, неділя	тел.: 0-800-57-34-34; e-mail: dozvil@dozvil.kh.ua <a href="https://dozvil.kh.ua/">https://dozvil.kh.ua/</a>
Територіальний підрозділ ЦНАП м. Харкова Немишлянського району	61091, Харківська область, Харківський район, м. Харків, пр. Петра Григоренка, 17	понеділок - п'ятниця: 08.00 - 16.00, без перерви, вихідні: субота, неділя	тел.: 0-800-57-34-34; e-mail: dozvil@dozvil.kh.ua <a href="https://dozvil.kh.ua/">https://dozvil.kh.ua/</a>
Територіальний підрозділ ЦНАП м. Харкова Новобаварського району	61052, Харківська область, Харківський район, м. Харків, вул. Полтавський шлях, 11	понеділок - п'ятниця: 08.00 - 16.00, без перерви, вихідні: субота, неділя	тел.: 0-800-57-34-34; e-mail: dozvil@dozvil.kh.ua <a href="https://dozvil.kh.ua/">https://dozvil.kh.ua/</a>
Територіальний підрозділ ЦНАП м. Харкова Основ'янського району	61001, Харківська область, Харківський район, м. Харків, вул. Богдана Хмельницького, 11	понеділок - п'ятниця: 08.00 - 16.00, без перерви, вихідні: субота, неділя	тел.: 0-800-57-34-34; e-mail: dozvil@dozvil.kh.ua <a href="https://dozvil.kh.ua/">https://dozvil.kh.ua/</a>
Територіальний підрозділ ЦНАП м. Харкова Слобідського району	61001, Харківська область, Харківський район, м. Харків, вул. Плеханівська, 42	понеділок - п'ятниця: 08.00 - 16.00, без перерви, вихідні: субота, неділя	тел.: 0-800-57-34-34; e-mail: dozvil@dozvil.kh.ua <a href="https://dozvil.kh.ua/">https://dozvil.kh.ua/</a>
Територіальний підрозділ ЦНАП м. Харкова Холодногірського району	61052, Харківська область, Харківський район, м. Харків, вул. Благовіщенська, 34	понеділок - п'ятниця: 08.00 - 16.00, без перерви, вихідні: субота, неділя	тел.: 0-800-57-34-34; e-mail: dozvil@dozvil.kh.ua <a href="https://dozvil.kh.ua/">https://dozvil.kh.ua/</a>
Територіальний підрозділ ЦНАП м. Харкова Шевченківського району	61166, Харківська область, Харківський район, м. Харків, просп. Науки, 17А	понеділок - п'ятниця: 08.00 - 16.00, без перерви, вихідні: субота, неділя	тел.: 0-800-57-34-34; e-mail: dozvil@dozvil.kh.ua <a href="https://dozvil.kh.ua/">https://dozvil.kh.ua/</a>
Територіальний підрозділ ЦНАП м. Харкова у сфері нерухомості	61003, Харківська область, Харківський район, м. Харків, майдан Павлівський, 4	понеділок - п'ятниця: 08.00 - 16.00, без перерви, вихідні: субота, неділя	тел.: 0-800-30-43-07; e-mail: dozvil@dozvil.kh.ua <a href="https://dozvil.kh.ua/">https://dozvil.kh.ua/</a>
<b>Нормативні акти, якими регламентується надання адміністративної послуги</b>			
4.	Закони України	Стаття 38 Закону України «Про Державний земельний кадастр»	
5.	Акти Кабінету Міністрів України	Пункти 166, 167, 168, 171, 174 Порядку ведення Державного земельного кадастру, затвердженого постановою Кабінету Міністрів України від 17 жовтня 2012 р. № 1051. Розпорядження Кабінету Міністрів України від 16 травня 2014 р. № 523-р «Деякі питання надання адміністративних послуг органів виконавчої влади через центри надання адміністративних послуг»	
6.	Акти центральних органів виконавчої влади		
7.	Акти місцевих органів виконавчої влади/органів місцевого самоврядування		



Умови отримання адміністративної послуги		
8.	Підстава для одержання адміністративної послуги	Заява про надання відомостей з Державного земельного кадастру у формі витягу з Державного земельного кадастру про обмеження у використанні земель з посиланням на документи, на підставі яких відомості про обмеження у використанні земель внесені до Державного земельного кадастру
9.	Вичерпний перелік документів, необхідних для отримання адміністративної послуги, а також вимоги до них	<p>1. Заява про надання відомостей з Державного земельного кадастру за формою, встановленою Порядком ведення Державного земельного кадастру, затвердженим постановою Кабінету Міністрів України від 17 жовтня 2012 р. № 1051 (форма заяви додається)*.</p> <p>2. Документ, що підтверджує оплату послуг з надання відомостей з Державного земельного кадастру у формі витягу з Державного земельного кадастру про обмеження у використанні земель (або інформація (реквізити платежу) про сплату збору (внесення плати) в будь-якій формі, надані суб'єктом звернення).</p> <p>3. Документ, який підтверджує повноваження діяти від імені заявника (у разі подання заяви уповноваженою заявником особою)</p>
10.	Порядок та спосіб подання документів, необхідних для отримання адміністративної послуги	<p>Заява про надання відомостей з Державного земельного кадастру у паперовій формі з доданими документами подається заявником або уповноваженою ним особою особисто або надсилається рекомендованим листом з описом вкладення та повідомленням про вручення або в електронній формі – технічними засобами електронних комунікацій з використанням електронного підпису, що базується на кваліфікованому сертифікаті електронного підпису, чи іншого альтернативного засобу електронної ідентифікації особи через Публічну кадастрову карту або з використанням Єдиного державного вебпорталу електронних послуг, у тому числі через вебсторінку Держгеокадастру.</p> <p>У разі подання заяви органом державної влади, органом місцевого самоврядування у заяві зазначаються підстави надання відповідної інформації з посиланням на норму закону, яка передбачає право відповідного органу запитувати таку інформацію, а також реквізити справи, у зв'язку з якою виникла потреба в отриманні інформації. Така заява розглядається у позачерговому порядку</p>
11.	Платність (безоплатність) надання адміністративної послуги	Послуга платна (у випадку звернення органів виконавчої влади та органів місцевого самоврядування – безоплатна)
<i>У разі платності:</i>		
11.1	Нормативно-правові акти, на підставі яких стягується плата	Стаття 41 Закону України «Про Державний земельний кадастр»
11.2.	Розмір та порядок внесення плати (адміністративного збору) за платну адміністративну послугу	<p>Розмір плати за надання послуги – 0,055 розміру прожиткового мінімуму для працездатних осіб, встановленого законом на 1 січня календарного року, в якому надається відповідна адміністративна послуга.</p> <p>Оплата послуги здійснюється шляхом попереднього перерахування коштів через банки та/або відділення поштового зв'язку; підтвердженням оплати послуги є платіжне доручення або квитанція з відміткою банку чи відділення поштового зв'язку (або інформація (реквізити платежу) про сплату збору (внесення плати) в будь-якій формі, надані суб'єктом звернення).</p> <p>Оплата послуг здійснюється з урахуванням вимог Закону України «Про платіжні системи та переказ коштів в Україні».</p> <p>У разі подання заяви в електронній формі технічними засобами електронних комунікацій з використанням електронного підпису, що базується на кваліфікованому</p>



		сертифікаті електронного підпису, чи іншого альтернативного засобу електронної ідентифікації особи, у тому числі через Публічну кадастрову карту, оплата послуг за надання відомостей з Державного земельного кадастру здійснюється із застосуванням електронних платіжних засобів відповідно до Закону України «Про платіжні системи та переказ коштів в Україні» за допомогою програмного забезпечення Державного земельного кадастру
11.3.	Розрахунковий рахунок для внесення плати	Розрахунковий рахунок для внесення плати надається центром надання адміністративних послуг, який надає адміністративну послугу
12.	Строк надання адміністративної послуги	У день реєстрації відповідної заяви у територіальному органі Держгеокадастру
13.	Перелік підстав для відмови у наданні адміністративної послуги	<ol style="list-style-type: none"> <li>1. У Державному земельному кадастрі відсутні запитовані відомості.</li> <li>2. Із заявою про надання відомостей з Державного земельного кадастру звернулася неналежна особа (право на отримання витягу з Державного земельного кадастру про обмеження у використанні земель надано органам державної влади, органам місцевого самоврядування для здійснення своїх повноважень, визначених законом; власникам, користувачам земельних ділянок або уповноваженим ними особам, земельні ділянки яких розташовані в межах або перетинаються межами обмежень у використанні земель та/або межами їх режимоутворюючих об'єктів (за наявності таких об'єктів); особам, в інтересах яких встановлено обмеження, або уповноваженим ними особам).</li> <li>3. Документи подані не в повному обсязі (відсутність документа, що підтверджує повноваження діяти від імені заявника, відсутність документа, що підтверджує оплату послуг з надання витягу (або інформації (реквізитів платежу)), та/або документи не відповідають вимогам, встановленим законом (заява не відповідає встановленій формі)</li> </ol>
14.	Результат надання адміністративної послуги	Витяг з Державного земельного кадастру про обмеження у використанні земель з посиланням на документи, на підставі яких відомості про обмеження у використанні земель внесені до Державного земельного кадастру, або повідомлення про відмову у наданні відомостей з Державного земельного кадастру
15.	Способи отримання відповіді (результату)	Витяг з Державного земельного кадастру про обмеження у використанні земель з посиланням на документи, на підставі яких відомості про обмеження у використанні земель внесені до Державного земельного кадастру, або повідомлення про відмову у наданні відомостей з Державного земельного кадастру надсилаються заявникові в електронній формі технічними засобами електронних комунікацій на вказану у зверненні адресу електронної пошти або з використанням Єдиного державного вебпорталу електронних послуг, у тому числі через вебсторінку Держгеокадастру, за бажанням заявника видаються у паперовій формі центром надання адміністративних послуг особисто заявнику або шляхом направлення поштою цінним листом з описом вкладення та повідомленням про вручення
16.	Примітка	* Форму заяви про надання відомостей з Державного земельного кадастру у формі витягу з Державного земельного кадастру про обмеження у використанні земель з посиланням на документи, на підставі яких відомості про обмеження у використанні земель внесені до Державного земельного кадастру, наведено в додатку до Інформаційної картки адміністративної послуги



## Додаток

до Інформаційної картки адміністративної послуги з надання відомостей з Державного земельного кадастру у формі витягу з Державного земельного кадастру про обмеження у використанні земель з посиланням на документи, на підставі яких відомості про обмеження у використанні земель внесені до Державного земельного кадастру

\_\_\_\_\_ (особа, уповноважена надавати відомості

\_\_\_\_\_ з Державного земельного кадастру)

\_\_\_\_\_ (прізвище, власне ім'я, по батькові (за наявності)  
\_\_\_\_\_ фізичної особи /

\_\_\_\_\_ найменування юридичної особи)

\_\_\_\_\_ (унікальний номер запису в Єдиному  
\_\_\_\_\_ державному демографічному реєстрі (за наявності)

\_\_\_\_\_ (податковий номер/серія (за наявності) та номер паспорта

\_\_\_\_\_ фізичної особи, яка через свої релігійні переконання

\_\_\_\_\_ відмовилася від прийняття номера)

\_\_\_\_\_ (реквізити документа, що посвідчує особу,

\_\_\_\_\_ яка звернулася із заявою

\_\_\_\_\_ (назва документа, номер та серія, дата видачі), та

\_\_\_\_\_ документа, що посвідчує повноваження діяти

\_\_\_\_\_ від імені особи)

\_\_\_\_\_ (місце проживання фізичної особи /

\_\_\_\_\_ місцезнаходження юридичної особи)

\_\_\_\_\_ (контакти особи (адреса електронної пошти,  
\_\_\_\_\_ контактний номер телефону)

**ЗАЯВА****про надання відомостей з Державного земельного кадастру**

Відповідно до Закону України «Про Державний земельний кадастр» та Порядку ведення Державного земельного кадастру прошу надати:

витяг з Державного  
земельного кадастру

про:

державний кордон України

землі в межах території адміністративно-територіальної  
одиниці



землі в межах територій територіальних громад

обмеження у використанні земель

у тому числі з посиланням на документи, на підставі яких відомості про обмеження у використанні земель внесені до Державного земельного кадастру

меліоративну мережу, складову частину меліоративної мережі

земельну ділянку з:

відомостями про речові права на земельну ділянку, їх обтяження, одержаними в порядку інформаційної взаємодії з Державного реєстру речових прав на нерухоме майно, включно з іншими відомостями, внесеними до Поземельної книги, а також відомостями про ділянки надр, надані у користування відповідно до спеціальних дозволів на користування надрами та актів про надання гірничих відводів, одержаними в порядку інформаційної взаємодії між Державним земельним кадастром, Держгеонадрами та Держпраці (за наявності), та посиланням на документи, на підставі яких відомості про обмеження у використанні земель внесені до Державного земельного кадастру;

усіма відомостями, внесеними до Поземельної книги, крім відомостей про речові права на земельну ділянку, що виникли після 1 січня 2013 р., а також відомостями про ділянки надр, надані у користування відповідно до спеціальних дозволів на користування надрами та актів про надання гірничих відводів, одержаними в порядку інформаційної взаємодії між Державним земельним кадастром, Держгеонадрами та Держпраці (за наявності), та посиланням на документи, на підставі яких відомості про обмеження у використанні земель внесені до Державного земельного кадастру;

видачу державного акта на право власності на земельну ділянку новому власнику земельної ділянки

довідку, що містить узагальнену інформацію про землі (території);

вкопійовання з картографічної основи Державного земельного кадастру, кадастрової карти (плану);

копію документа, що створюється під час ведення Державного земельного кадастру;

витяг з документа Державного земельного кадастру;

довідку про наявність та розмір земельної частки (паю);

довідку про наявність у Державному земельному кадастрі відомостей про одержання у власність земельної ділянки у межах норм безоплатної приватизації за певним видом її цільового призначення (використання);

довідку про осіб, які отримали доступ до інформації про суб'єкта речового права у Державному земельному кадастрі.

Відомості про:	власника/користувача земельної ділянки або уповноважену ним особу;
----------------	--------------------------------------------------------------------



спадкоємця/ правонаступника (для юридичних осіб);  особу, в інтересах якої встановлено обмеження, або уповноважену нею особу;  власника спеціального дозволу на користування надрами або уповноважену ним особу;  орган державної влади/орган місцевого самоврядування;  розробника документації із землеустрою/суб'єкта оціночної діяльності відповідно до статті 6 Закону України «Про оцінку земель»;  нотаріуса	
Прізвище, власне ім'я, по батькові (за наявності) фізичної особи / найменування юридичної особи	
Унікальний номер запису в Єдиному державному демографічному реєстрі (за наявності)	
Податковий номер / серія (за наявності) та номер паспорта фізичної особи, яка через свої релігійні переконання відмовилася від прийняття номера	
Місце проживання фізичної особи / місцезнаходження юридичної особи	
Реквізити документа, що посвідчує особу заявника (назва, номер та серія документа, дата його видачі), та документа, що посвідчує повноваження діяти від імені особи (для уповноваженої особи)	
Підстави для надання відповідної інформації з посиланням на норму закону, яка передбачає право відповідного органу державної влади або органу місцевого самоврядування запитувати таку інформацію, а також реквізити справи, у зв'язку з якою виникла потреба в отриманні інформації	

Відомості про об'єкт Державного земельного кадастру, стосовно якого запитуються відомості:

Дані про земельну ділянку	
Місце розташування земельної ділянки	
Кадастровий номер земельної ділянки (за наявності)	
Дані про інший об'єкт Державного земельного кадастру, стосовно якого запитуються відомості	

Відомості про документ та/або витяг з документа Державного земельного кадастру, стосовно якого запитуються відомості:



Дані про тип (назву), номер, дату реєстрації, назву розділу або перелік розділів, назву або номер сторінки документу, з якого замовляється копія	
--------------------------------------------------------------------------------------------------------------------------------------------------	--

До заяви/запиту додаються:

- |                                                                                                             |                                                                                                                                                            |
|-------------------------------------------------------------------------------------------------------------|------------------------------------------------------------------------------------------------------------------------------------------------------------|
| <input type="checkbox"/> копія документа, що посвідчує особу;                                               | <input type="checkbox"/> документ, який підтверджує повноваження діяти від імені заявника                                                                  |
| <input type="checkbox"/> документ про оплату послуг за надання відомостей з Державного земельного кадастру; | (у разі подання заяви уповноваженою особою заявника);                                                                                                      |
|                                                                                                             | <input type="checkbox"/> доручення власника (користувача) або набувача права на земельну ділянку на отримання відомостей з Державного земельного кадастру. |

Інформацію про стан формування витягу/довідки/викопіювання/ засвідченої копії прошу надати:

€ у паперовій формі у центрі надання адміністративних послуг

€ в електронній формі:

€ через Єдиний державний вебпортал електронних послуг, у тому числі через веб-сторінку Держгеокадастру;

€ на адресу електронної пошти \_\_\_\_\_

Підпис заявника

МП (за наявності)

Дата подання заяви

МП

Службова інформація

Реєстраційний номер заяви

Дата реєстрації заяви

Прізвище, власне ім'я, по батькові (за наявності) особи, уповноваженої надавати відомості з Державного земельного кадастру

Підпис особи, уповноваженої надавати відомості з Державного земельного кадастру





ЗАТВЕРДЖЕНО  
Наказ Головного управління  
Держгеокадастру у  
Харківській області

*24.08.2023* № *63*

**ІНФОРМАЦІЙНА КАРТКА АДМІНІСТРАТИВНОЇ ПОСЛУГИ**  
**НАДАННЯ ВІДОМОСТЕЙ З ДЕРЖАВНОГО ЗЕМЕЛЬНОГО КАДАСТРУ У ФОРМІ**  
**ДОВІДОК, ЩО МІСТЯТЬ УЗАГАЛЬНЕНУ ІНФОРМАЦІЮ ПРО ЗЕМЛІ (ТЕРИТОРІЇ)**

(назва адміністративної послуги)


**Головне управління Держгеокадастру у Харківській області**

(найменування суб'єкта надання послуги)

Інформація про центр надання адміністративної послуги			
Найменування центру надання адміністративної послуги, в якому здійснюється обслуговування суб'єкта звернення	1.	2.	3.
	Місцезнаходження центру надання адміністративної послуги	Інформація щодо режиму роботи центру надання адміністративної послуги	Телефон/факс (довідки), адреса електронної пошти та веб-сайт центру надання адміністративної послуги
Центр надання адміністративних послуг Балаклійської міської ради	64207, Харківська область, Ізюмський район, м. Балаклія, площа Ростовцева, 1	понеділок - п'ятниця: 9.00-16.00	тел.: (05749) 2-10-44 e-mail: cnap-bal.mr@ukr.net <a href="http://cnap.balakleyamer.gov.ua">http://cnap.balakleyamer.gov.ua</a>
Центр надання адміністративних послуг Барвінківської міської ради	64701, Харківська область, Ізюмський район, м. Барвінкове, вул. Центральна, 3	понеділок - п'ятниця: 8.00-17.00	тел.: (05757) 4-11-55 +38(066)8042191 e-mail: cnap_barvmrada@ukr.net <a href="https://barvinkove-miskrada.gov.ua/zagalna-informaciya-13-34-34-01-11-2021/">https://barvinkove-miskrada.gov.ua/zagalna-informaciya-13-34-34-01-11-2021/</a>
Центр надання адміністративних послуг та державної реєстрації Біляївської сільської ради Лозівського району	64102, Харківська область, Лозівський район, м. Первомайський, вул. Юності, 25	понеділок - четвер: 08.00-16.00, п'ятниця: 08.00-15.00	тел.: (05748) 3-35-00 e-mail: tsnap022@gmail.com <a href="https://bil-gromada.gov.ua">https://bil-gromada.gov.ua</a>
Центр надання адміністративних послуг Близнюківської селищної ради	64801 Харківська область, Лозівський район, с-ще Близнюки вул. Свободи, 30	понеділок, вівторок, четвер: 08.00-17.15, серета: 08.00-20.00, п'ятниця: 08.00-16.00	тел.: (05754)5-21-37 (05754)5-17-51 e-mail: 6303cnap@ukr.net <a href="https://bliznjuki-selrada.gov.ua">https://bliznjuki-selrada.gov.ua</a>
Центр надання адміністративних послуг виконавчого комітету Богодухівської міської ради	62103, Харківська область, Богодухівський район, м. Богодухів, вул. Молодіжна, 2	понеділок, вівторок, серета, п'ятниця, субота: 8.00-15.00; четвер: 8.00-20.00	тел/факс: (05758)3-05-16 e-mail: bogoduhiv.tsnap@ukr.net:
Центр надання адміністративних послуг Виконавчого комітету Борівської селищної ради	63801, Харківська область Ізюмський район, смт Борова, вул. Миру, буд.19	понеділок – п'ятниця: 8.00 -17.00, перерва 12.00-13.00	e-mail: tsnap.borova@gmail.com <a href="http://bor-selrada.gov.ua/">http://bor-selrada.gov.ua/</a>
Центр надання адміністративних послуг Валківської міської ради	63002, Харківська область, Богодухівський район, м. Валки, площа Центральна, 2	понеділок – четвер: 8.00 - 17.00; п'ятниця: 8.00-15.45, перерва 12.00-13.00	тел.: +38(096)0782636 e-mail: tsnapoms@gmail.com <a href="https://valky-rada.gov.ua/cnap-15-29-36-19-07-2021/">https://valky-rada.gov.ua/cnap-15-29-36-19-07-2021/</a>



Центр надання адміністративних послуг Великобурулуцької селищної ради	62402, Харківська область, Куп'янський район, смт Великий Бурулюк, вул. Центральна, 21	понеділок - п'ятниця: 8.00-15.00	тел.+38(067)3370717 e-mail: cnapvbsr@gmail.com
Центр надання адміністративних послуг при Дергачівській міській ради	62302, Харківська область, Харківський район, м. Дергачі, пл. Перемоги, 2-А, 1 поверх	понеділок - п'ятниця: 8.00-15.00	тел./факс: (05763) 2-06-37 e-mail: tsnap_dergachi@ukr.net <a href="http://dergachirda.gov.ua/page_174321">http://dergachirda.gov.ua/page_174321</a>
Центру надання адміністративних послуг виконавчого комітету Зачепилівської селищної ради	64401, Харківська область, Красноградський район, смт Зачепилівка, вул. Центральна, 56	понеділок, вівторок 8.00-16.30; серeda, п'ятниця: 8.00-16.00; четвер 8.00-20.00	тел.:(05761) 5-22-87 e-mail: cnap_zach.otg@ukr.net; <a href="https://zachepylivska-gromada.gov.ua/tsnap/">https://zachepylivska-gromada.gov.ua/tsnap/</a>
Центр надання адміністративних послуг Зміївської міської ради	63404, Харківська область, Чугуївський район, м. Зміїв, вул. Адміністративна, 16	понеділок, серeda, четвер: 8.00-16.00, вівторок 8.00-20.00 п'ятниця: 8.00-15.00 субота: 8.00-14.00 без перерви, неділя вихідний	тел.:(05747)3-12-39: e-mail: tsnap0012@gmail.com <a href="http://www.zmiivmisto.gov.ua/administratyvni-posluhy/tsnap.html">http://www.zmiivmisto.gov.ua/administratyvni-posluhy/tsnap.html</a>
Центр надання адміністративних послуг Золочівської селищної ради Харківської області	62203, Харківська область, Богодухівський район смт Золочів, вул. 8 Березня, 3	понеділок, вівторок, серeda, четвер - 08.00-17.00, п'ятниця - 08.00-16.00. Без перерви. субота, неділя, святкові дні-вихідні.	тел.: (05764) 5-02-57 e-mail: tsnap_zol@ukr.net <a href="http://zolochivska.gromada.org.ua/centr-nadannya-administrativnih-poslug">http://zolochivska.gromada.org.ua/centr-nadannya-administrativnih-poslug</a>
Центр надання адміністративних послуг Виконавчого комітету Ізюмської міської ради	64309, Харківська область, Ізюмський район, м. Ізюм, вул. Соборна, 50	понеділок, серeda, четвер, п'ятниця: 09.00 - 16.00 вівторок: 09.00 - 19.00 субота: 09.00 - 14.00 неділя-вихідний	тел./факс: (057) 432 85 15 +38(099) 254 40 39 +38(067) 802 51 28 e-mail: admincentr@city-izyum.gov.ua, admposl-izyum@ukr.net <a href="http://city-izyum.gov.ua/aparat-vikonkomu-centr-nadannya-admin/">http://city-izyum.gov.ua/aparat-vikonkomu-centr-nadannya-admin/</a>
Центр надання адміністративних послуг Кегичівської селищної ради	64003, Харківська область, Красноградський район, смт Кегичівка, вул. Волошина, буд. 30	понеділок, вівторок, серeda, п'ятниця: 8.00 до 15.00; четвер 8.00 до 20.00. без перерви на обід.	тел.: (05755) 3-17-80 e-mail: tsnap.kehychivka@ukr.net <a href="http://kegichivskaselrada.gov.ua/index.php?option=com_content&amp;view=article&amp;id=12:tsnap&amp;catid=29:tsnap&amp;Itemid=127">http://kegichivskaselrada.gov.ua/index.php?option=com_content&amp;view=article&amp;id=12:tsnap&amp;catid=29:tsnap&amp;Itemid=127</a>
Центр надання адміністративних послуг Коломацької селищної ради	63100, Харківська область, Богодухівський район, смт Коломак, вул. Корольова, 28.	понеділок, вівторок, четвер, п'ятниця 8.00 - 16.00; серeda 8.00-20.00, без перерви на обід	тел.: (05766) 5-62-05, e-mail: cnap.kolomselrad@ukr.net; <a href="http://kolomak-rada.gov.ua/2020/02/05/informatsiya-pro-viddil-tsentra-nadannya-administratyvnyh-poslug/">http://kolomak-rada.gov.ua/2020/02/05/informatsiya-pro-viddil-tsentra-nadannya-administratyvnyh-poslug/</a>
Центр надання адміністративних послуг Красноградської міської ради	63304, с Харківська область, Красноградський район, м. Красноград, вул. Бельовська, 94	понеділок: 08.00 - 17.00; вівторок - четвер 08.00 - 16.00; п'ятниця: 08.00 - 12.00 без перерви на обід	тел.: (057)4472534; krasnograd.m-r@ukr.net
Центр надання адміністративних послуг апарату Краснокутської селищної ради	62002, Харківська область, Богодухівський район, смт Краснокутськ, вул. Миру, 127	понеділок, серeda, четвер, п'ятниця: 08.00-15.00; вівторок 8.00-20.00.	тел. (05756)-3-23-13 e-mail: krkut_ps@ukr.net



Центр надання адміністративних послуг Куньєвської сільської ради	64320, Харківська область, Ізюмський район, с. Бугайівка, пл. Центральна, 11	понеділок-п'ятниця: 09.00-17.00, перерва на обід :12.00-13.00	тел.: +38(099)236 20 78 e-mail: bugsr@ukr.net; <a href="https://kunevska-gromada.gov.ua/struktura-23-42-16-11-03-2021/">https://kunevska-gromada.gov.ua/struktura-23-42-16-11-03-2021/</a>
Центр надання адміністративних послуг Виконавчого комітету Куп'янської міської ради	63701, Харківська область, Куп'янський район, м. Куп'янськ, вул. 1 Травня, 6	понеділок-п'ятниця: 8:30 до 16:00	тел.: +38(098)940 96 00 e-mail: kupyansk_cnap@kharkivoda.gov.ua
Центр надання адміністративних послуг Лозівської міської ради Харківської області	64602, Харківська область, м. Лозова, вул. Михайла Грушевського, буд. 2	понеділок- субота: 8.00 - 17.00, без перерви на обід, вихідні - неділя, святкові та неробочі дні	тел.:(05745)27034, e-mail: cnap_lmr@ukr.net, веб-сайт - <a href="http://lozovarada.gov.ua/cnap/">http://lozovarada.gov.ua/cnap/</a>
Центр надання адміністративних послуг Люботинської міської ради	62433, Харківська область, Харківський район, м. Люботин, вул. Ушакова, 1б	понеділок, вівторок, серeda, п'ятниця, субота : 8:00 – 15:00; четвер: 8:00 – 20:00	тел.: (05774) 1-32-69; +38(096)566 04 12 e-mail: adm_centre.mrl@ukr.net; <a href="http://lubotin-rada.gov.ua/info/page/1764">http://lubotin-rada.gov.ua/info/page/1764</a>
Центр надання адміністративних послуг Виконавчого комітету Мереф'янської міської ради	62472, Харківська область, Харківський район, м. Мерефа, вул. Культури, буд. 2б	понеділок, вівторок, серeda, четвер: 8-00 - 16-00; п'ятниця: 8-00 - 15-00; субота: 8-00 -14-00; неділя:-вихідний	тел.: (05774) 8-45-45; e-mail: cnap.merefa@ukr.net; <a href="https://merefatg.toolkit.in.ua/cnap">https://merefatg.toolkit.in.ua/cnap</a>
Центр надання адміністративних послуг Солоницівської селищної ради	62370, Харківська область, Харківський район, смт Солоницівка, вул. Слобожанська, 15	понеділок - четвер: 08.00 - 17.00; п'ятниця: 8:00-15:45, без перерви, вихідні: субота, неділя	тел.: +38(063) 125 91 92; e-mail: cnap_solo@ukr.net
Центр надання адміністративних послуг Малоданилівської селищної ради	62341, Харківська область, Харківський район, смт Мала Данилівка, вул. Ювілейна, 5	понеділок, серeda, четвер 09.00-16.00, вівторок 09.00-20.00, п'ятниця 09.00-15.00, вихідні: субота, неділя,	тел.: +38(096) 673 03 56; e-mail: cnapmalodan@ukr.net
Центр надання адміністративних послуг Наталинської сільської ради	63343, Харківська область, Красноградський район, с. Наталине, вул. І.Сенченка, буд.89	понеділок - четвер: 08.00-17.00; п'ятниця: 08.00-15.45; перерва 12.00-12.45	тел.: (05744) 7-68-18 e-mail: natalyncilrada@ukr.net; <a href="https://natalynska-gromada.gov.ua/">https://natalynska-gromada.gov.ua/</a>
Центр надання адміністративних послуг Нововодолазької селищної ради	63202, Харківська область, Харківський район, смт Нова Водолага, вул. Григорія Донця,14	вівторок, четвер, п'ятниця, субота: 8.00-17.00, серeda: 8.00-20.00, вихідні неділя, понеділок	тел.: (05740) 4-45-95, (05740) 4-20-26 e-mail: vodolagatsnap@ukr.net, cnap.vodolaga-gromada.gov.ua
Центр надання адміністративних послуг Виконавчого комітету Олексіївської сільської ради	64122, Харківська область, Лозівський район, с.Олексіївка, вул. Центральна, 18	понеділок - четвер: 08.00-17.00; п'ятниця: 08.00-15.45; перерва 12.00-12.45	тел.: (05748)3-41-42, (05748)7-39-45; e-mail: admin-osr@ukr.net; <a href="https://oleksiyivska-gromada.gov.ua">https://oleksiyivska-gromada.gov.ua</a>
Центр надання адміністративних послуг в м. Первомайський Виконавчого комітету Первомайської міської ради	64102, Харківська область, Лозівський район, м. Первомайський, просп. 40 років, Перемоги, 1	понеділок, вівторок, серeda, п'ятниця: 8.00-17.00; четвер: 8.00-20.00; субота: 8.00-15.00	тел.: (05748) 3-41-03; e-mail: tsnap.pervom@ukr.net; <a href="http://cnap.pervom-rada.gov.ua/">http://cnap.pervom-rada.gov.ua/</a>



Центр надання адміністративних послуг Печенізької селищної ради	62801, Харківська область, Чугуївський район, смт Печеніги, вул. 1-го Травня, 1	понеділок - п'ятниця: 08.00-12.00 без перерви на обід, вихідні дні: субота, неділя	тел.: (05765)6-11-49 e-mail: pechenegi.tsnap23@gmail.com
Центр надання адміністративних послуг Сахновщинської селищної ради	64501, Харківська область, Красноградський район, смт Сахновщина, вул. Шмідта, 10	понеділок - четвер: 8.00-17.15; п'ятниця 8.00-16.00, субота, неділя-вихідний	тел.: (05762) 3-10-44, e-mail: tsnap 24@gmail.com; <a href="http://sahnovschina.gromada.org.ua/">http://sahnovschina.gromada.org.ua/</a>
Центр надання адміністративних послуг Слобожанської селищної ради	63460, Харківська область, Чугуївський район, селище Слобожанське, вул. Лермонтова, 21	понеділок, вівторок, четвер 8:00-17:00; середа: 8:00 – 20.00; п'ятниця 8:00-16:00 вихідні дні: субота, неділя	тел.: +38(066)691 83 60; e-mail: vnap2021@gmail.com; <a href="http://km-sov.gov.ua/">http://km-sov.gov.ua/</a>
Центр надання адміністративних послуг Старовірівської сільської ради	63252, Харківська область, Красноградський район, с. Старовірівка, вул. Центральна, 60	понеділок, вівторок, четвер 8:00-17:00; середа: 8:00 – 20.00; п'ятниця 8:00-16:00 вихідні дні: субота, неділя	тел.: (05740) 5-11-50; e-mail: staroverovka.tsnap@ukr.net; <a href="https://starovirivska-gromada.gov.ua/">https://starovirivska-gromada.gov.ua/</a>
Центр надання адміністративних послуг Старосалтівської селищної ради	62560, Харківська область, Чугуївський район, сел. Старий Салтів, вул. Перемоги, 21	понеділок - п'ятниця: 8.00-16.00 без перерви	тел.: +38(095)932 57 39; e-mail: cva.saltiv@ukr.net
Центр надання адміністративних послуг Чугуївської міської ради	63503, Харківська область, Чугуївський район, м. Чугуїв, вул. Старонікольська, 37	понеділок- п'ятниця: 8:00-16:00; вихідні дні: субота, неділя	тел.: (05746) 2-22-82 e-mail: tsnapchuguev@ukr.net <a href="http://chuguev-rada.gov.ua/info/page/1631">http://chuguev-rada.gov.ua/info/page/1631</a>
Відділ "Центр надання адміністративних послуг" Виконавчого комітету Чкаловської селищної ради	63544, Харківська область, Чугуївський район, смт Чкаловське, вул. Свободи, 1	понеділок – середа, п'ятниця 09.00 - 16.00; четвер: 13:00-20:00, вихідні: субота, неділя	<a href="https://chkalovskaotg.gov.ua/viddil-centr-nadannya-administrativnih-poslug-08-21-20-05-07-2023/">https://chkalovskaotg.gov.ua/viddil-centr-nadannya-administrativnih-poslug-08-21-20-05-07-2023/</a>
Центр надання адміністративних послуг Шевченківської селищної ради	63601, Харківська область, Куп'янський район, с-ще Шевченкове, вул. Центральна, 9	<u>понеділок - п'ятниця: 8.00-16.00</u>	e-mail: cnapshhev63601@gmail.com
Центр надання адміністративних послуг м. Харкова	61002, м. Харків, вул. Чернишевська, 26, Гімназійна набережна, 26	понеділок - п'ятниця: 08.00 - 16.00, без перерви, вихідні: субота, неділя	тел.: 0-800-57-34-34; e-mail: dozvil@dozvil.kh.ua <a href="https://dozvil.kh.ua/">https://dozvil.kh.ua/</a>
Територіальний підрозділ ЦНАП м. Харкова Регіональний центр послуг	61121, Харківська область, Харківський район, м. Харків, пр-т Тракторобудівників, 144	понеділок - п'ятниця: 08.00 - 16.00, без перерви, вихідні: субота, неділя	тел.: 0-800-57-34-34; e-mail: dozvil@dozvil.kh.ua <a href="https://dozvil.kh.ua/">https://dozvil.kh.ua/</a>
Територіальний підрозділ ЦНАП м. Харкова Індустріального району	61007, Харківська область, Харківський район, м. Харків, пр. Архітектора Альошина, 11	понеділок - п'ятниця: 08.00 - 16.00, без перерви, вихідні: субота, неділя	тел.: 0-800-57-34-34; e-mail: dozvil@dozvil.kh.ua <a href="https://dozvil.kh.ua/">https://dozvil.kh.ua/</a>
Територіальний підрозділ ЦНАП м. Харкова Київського району	61002, Харківська область, Харківський район, вул. Чернишевська, 55	понеділок - п'ятниця: 08.00 - 16.00, без перерви, вихідні: субота, неділя	тел.: 0-800-57-34-34; e-mail: dozvil@dozvil.kh.ua <a href="https://dozvil.kh.ua/">https://dozvil.kh.ua/</a>



Територіальний підрозділ ЦНАП м. Харкова Салтівського району	61001, Харківська область, Харківський район, м. Харків, вул. Юр'ївська, 13	понеділок - п'ятниця: 08.00 - 16.00, без перерви, вихідні: субота, неділя	тел.: 0-800-57-34-34; e-mail: dozvil@dozvil.kh.ua https://dozvil.kh.ua/
Територіальний підрозділ ЦНАП м. Харкова Немишлянського району	61091, Харківська область, Харківський район, м. Харків, пр. Петра Григоренка, 17	понеділок - п'ятниця: 08.00 - 16.00, без перерви, вихідні: субота, неділя	тел.: 0-800-57-34-34; e-mail: dozvil@dozvil.kh.ua https://dozvil.kh.ua/
Територіальний підрозділ ЦНАП м. Харкова Новобаварського району	61052, Харківська область, Харківський район, м. Харків, вул. Полтавський шлях, 11	понеділок - п'ятниця: 08.00 - 16.00, без перерви, вихідні: субота, неділя	тел.: 0-800-57-34-34; e-mail: dozvil@dozvil.kh.ua https://dozvil.kh.ua/
Територіальний підрозділ ЦНАП м. Харкова Основ'янського району	61001, Харківська область, Харківський район, м. Харків, вул. Богдана Хмельницького, 11	понеділок - п'ятниця: 08.00 - 16.00, без перерви, вихідні: субота, неділя	тел.: 0-800-57-34-34; e-mail: dozvil@dozvil.kh.ua https://dozvil.kh.ua/
Територіальний підрозділ ЦНАП м. Харкова Слобідського району	61001, Харківська область, Харківський район, м. Харків, вул. Плеханівська, 42	понеділок - п'ятниця: 08.00 - 16.00, без перерви, вихідні: субота, неділя	тел.: 0-800-57-34-34; e-mail: dozvil@dozvil.kh.ua https://dozvil.kh.ua/
Територіальний підрозділ ЦНАП м. Харкова Холодногірського району	61052, Харківська область, Харківський район, м. Харків, вул. Благовіщенська, 34	понеділок - п'ятниця: 08.00 - 16.00, без перерви, вихідні: субота, неділя	тел.: 0-800-57-34-34; e-mail: dozvil@dozvil.kh.ua https://dozvil.kh.ua/
Територіальний підрозділ ЦНАП м. Харкова Шевченківського району	61166, Харківська область, Харківський район, м. Харків, просп. Науки, 17А	понеділок - п'ятниця: 08.00 - 16.00, без перерви, вихідні: субота, неділя	тел.: 0-800-57-34-34; e-mail: dozvil@dozvil.kh.ua https://dozvil.kh.ua/
Територіальний підрозділ ЦНАП м. Харкова у сфері нерухомості	61003, Харківська область, Харківський район, м. Харків, майдан Павлівський, 4	понеділок - п'ятниця: 08.00 - 16.00, без перерви, вихідні: субота, неділя	тел.: 0-800-30-43-07; e-mail: dozvil@dozvil.kh.ua https://dozvil.kh.ua/
<b>Нормативні акти, якими регламентується надання адміністративної послуги</b>			
4.	Закони України	Стаття 38 Закону України «Про Державний земельний кадастр»	
5.	Акти Кабінету Міністрів України	Пункти 166, 167, 168, 179, 197 Порядку ведення Державного земельного кадастру, затвердженого постановою Кабінету Міністрів України від 17 жовтня 2012 р. № 1051. Розпорядження Кабінету Міністрів України від 16 травня 2014 р. № 523-р «Деякі питання надання адміністративних послуг органів виконавчої влади через центри надання адміністративних послуг»	
6.	Акти центральних органів виконавчої влади		
7.	Акти місцевих органів виконавчої влади/органів місцевого самоврядування		
<b>Умови отримання адміністративної послуги</b>			
8.	Підстава для одержання адміністративної послуги	Заява про надання відомостей з Державного земельного кадастру у формі довідки, що містить узагальнену інформацію про землі (території)	
9.	Вичерпний перелік документів, необхідних для отримання адміністративної послуги, а також вимоги до них	1. Заява про надання відомостей з Державного земельного кадастру за формою, встановленою Порядком ведення Державного земельного кадастру, затвердженим постановою Кабінету Міністрів України від 17 жовтня 2012 р. № 1051	



		<p>(форма заяви додається)*.</p> <p>2. Документ, що підтверджує оплату послуг з надання довідки, що містить узагальнену інформацію про землі (території) (або інформація (реквізити платежу) про сплату збору (внесення плати) в будь-якій формі, надані суб'єктом звернення).</p> <p>3. Документ, який підтверджує повноваження діяти від імені заявника (у разі подання заяви уповноваженою заявником особою)</p>
10.	Порядок та спосіб подання документів, необхідних для отримання адміністративної послуги	<p>Заява про надання відомостей з Державного земельного кадастру у паперовій формі з доданими документами подається заявником або уповноваженою ним особою особисто або надсилається рекомендованим листом з описом вкладення та повідомленням про вручення або в електронній формі – технічними засобами електронних комунікацій з використанням електронного підпису, що базується на кваліфікованому сертифікаті електронного підпису, чи іншого альтернативного засобу електронної ідентифікації особи через Публічну кадастрову карту або з використанням Єдиного державного вебпорталу електронних послуг, у тому числі через вебсторінку Держгеокадастру.</p> <p>У разі подання заяви органом державної влади, органом місцевого самоврядування у заяві зазначаються підстави надання відповідної інформації з посиланням на норму закону, яка передбачає право відповідного органу запитувати таку інформацію, а також реквізити справи, у зв'язку з якою виникла потреба в отриманні інформації. Така заява розглядається у позачерговому порядку</p>
11.	Платність (безоплатність) надання адміністративної послуги	Послуга платна (у випадку звернення органів виконавчої влади та органів місцевого самоврядування – безоплатна)
<i>У разі платності:</i>		
11.1	Нормативно-правові акти, на підставі яких стягується плата	Стаття 41 Закону України «Про Державний земельний кадастр»
11.2.	Розмір та порядок внесення плати (адміністративного збору) за платну адміністративну послугу	<p>Розмір плати за надання послуги – 0,06 розміру прожиткового мінімуму для працездатних осіб, встановленого законом на 1 січня календарного року, в якому надається відповідна адміністративна послуга.</p> <p>Оплата послуги здійснюється шляхом попереднього перерахування коштів через банки та/або відділення поштового зв'язку; підтвердженням оплати послуги є платіжне доручення або квитанція з відміткою банку чи відділення поштового зв'язку (або інформація (реквізити платежу) про сплату збору (внесення плати) в будь-якій формі, надані суб'єктом звернення).</p> <p>Оплата послуг здійснюється з урахуванням вимог Закону України «Про платіжні системи та переказ коштів в Україні».</p> <p>У разі подання заяви в електронній формі технічними засобами електронних комунікацій з використанням електронного підпису, що базується на кваліфікованому сертифікаті електронного підпису, чи іншого альтернативного засобу електронної ідентифікації особи, у тому числі через Публічну кадастрову карту, оплата послуг за надання відомостей з Державного земельного кадастру здійснюється із застосуванням електронних платіжних засобів відповідно до Закону України «Про платіжні системи та переказ коштів в Україні» за допомогою програмного забезпечення Державного земельного кадастру</p>
11.3.	Розрахунковий рахунок для внесення плати	Розрахунковий рахунок для внесення плати надається центром надання адміністративних послуг, який надає адміністративну послугу
12.	Строк надання адміністративної	Протягом 10 робочих днів з дня реєстрації відповідної заяви у



	послуги	територіальному органі Держгеокадастру
13.	Перелік підстав для відмови у наданні адміністративної послуги	<p>1. У Державному земельному кадастрі відсутні запитовані відомості.</p> <p>2. Із заявою про надання відомостей з Державного земельного кадастру звернулася неналежна особа (право на отримання довідки, що містить узагальнену інформацію про землі (території), надано органам державної влади, органам місцевого самоврядування для здійснення своїх повноважень, визначених законом, особам, які в установленому законом порядку включені до Державного реєстру сертифікованих інженерів-землевпорядників, Державного реєстру сертифікованих інженерів-геодезистів та Державного реєстру оцінювачів з експертної грошової оцінки земельних ділянок)</p> <p>3. Документи подані не в повному обсязі (відсутність документа, що підтверджує повноваження діяти від імені заявника, відсутність документа, що підтверджує оплату послуг з надання довідки (або інформації (реквізитів платежу)), та/або документи не відповідають вимогам, встановленим законом (заява не відповідає встановленій формі)</p>
14.	Результат надання адміністративної послуги	Довідка, що містить узагальнену інформацію про землі (території) або повідомлення про відмову у наданні відомостей з Державного земельного кадастру
15.	Способи отримання відповіді (результату)	Довідка, що містить узагальнену інформацію про землі (території) або повідомлення про відмову у наданні відомостей з Державного земельного кадастру надсилаються заявникові в електронній формі технічними засобами електронних комунікацій на вказану у зверненні адресу електронної пошти або з використанням Єдиного державного вебпорталу електронних послуг, у тому числі через вебсторінку Держгеокадастру, за бажанням заявника видаються у паперовій формі центром надання адміністративних послуг особисто заявнику або шляхом направлення поштою цінним листом з описом вкладення та повідомленням про вручення
16.	Примітка	* Форму заяви про надання відомостей з Державного земельного кадастру наведено в додатку до Інформаційної картки адміністративної послуги



Додаток  
до Інформаційної картки адміністративної  
послуги з надання відомостей з  
Державного земельного кадастру у формі  
довідок, що містять узагальнену  
інформацію про землі (території)

\_\_\_\_\_

(особа, уповноважена надавати відомості

\_\_\_\_\_

з Державного земельного кадастру)

\_\_\_\_\_

(прізвище, власне ім'я, по батькові (за наявності)  
фізичної особи /

\_\_\_\_\_

найменування юридичної особи)

\_\_\_\_\_

(унікальний номер запису в Єдиному  
державному демографічному реєстрі (за наявності)

\_\_\_\_\_

(податковий номер/серія (за наявності) та номер паспорта

\_\_\_\_\_

фізичної особи, яка через свої релігійні переконання

\_\_\_\_\_

відмовилася від прийняття номера)

\_\_\_\_\_

(реквізити документа, що посвідчує особу,

\_\_\_\_\_

яка звернулася із заявою

\_\_\_\_\_

(назва документа, номер та серія, дата видачі), та

\_\_\_\_\_

документа, що посвідчує повноваження діяти

\_\_\_\_\_

від імені особи)

\_\_\_\_\_

(місце проживання фізичної особи /

\_\_\_\_\_

місцезнаходження юридичної особи)

\_\_\_\_\_

(контакти особи (адреса електронної пошти,  
контактний номер телефону)

### **ЗАЯВА** **про надання відомостей з Державного земельного кадастру**

Відповідно до Закону України «Про Державний земельний кадастр» та Порядку ведення Державного земельного кадастру прошу надати:

витяг з Державного  
земельного кадастру

про:

- державний кордон України
- землі в межах території адміністративно-територіальної одиниці
- землі в межах територій територіальних громад
- обмеження у використанні земель





у тому числі з посиланням на документи, на підставі яких відомості про обмеження у використанні земель внесені до Державного земельного кадастру

меліоративну мережу, складову частину меліоративної мережі

земельну ділянку з:

відомостями про речові права на земельну ділянку, їх обтяження, одержаними в порядку інформаційної взаємодії з Державного реєстру речових прав на нерухоме майно, включно з іншими відомостями, внесеними до Поземельної книги, а також відомостями про ділянки надр, надані у користування відповідно до спеціальних дозволів на користування надрами та актів про надання гірничих відводів, одержаними в порядку інформаційної взаємодії між Державним земельним кадастром, Держгеонадрами та Держпраці (за наявності), та посиланням на документи, на підставі яких відомості про обмеження у використанні земель внесені до Державного земельного кадастру;

усіма відомостями, внесеними до Поземельної книги, крім відомостей про речові права на земельну ділянку, що виникли після 1 січня 2013 р., а також відомостями про ділянки надр, надані у користування відповідно до спеціальних дозволів на користування надрами та актів про надання гірничих відводів, одержаними в порядку інформаційної взаємодії між Державним земельним кадастром, Держгеонадрами та Держпраці (за наявності), та посиланням на документи, на підставі яких відомості про обмеження у використанні земель внесені до Державного земельного кадастру;

видачу державного акта на право власності на земельну ділянку новому власнику земельної ділянки

довідку, що містить узагальнену інформацію про землі (території);

вкопіювання з картографічної основи Державного земельного кадастру, кадастрової карти (плану);

копію документа, що створюється під час ведення Державного земельного кадастру;

витяг з документа Державного земельного кадастру;

довідку про наявність та розмір земельної частки (паю);

довідку про наявність у Державному земельному кадастрі відомостей про одержання у власність земельної ділянки у межах норм безоплатної приватизації за певним видом її цільового призначення (використання);

довідку про осіб, які отримали доступ до інформації про суб'єкта речового права у Державному земельному кадастрі.

Відомості про:	власника/користувача земельної ділянки або уповноважену ним особу; спадкоємця/ правонаступника (для юридичних осіб);
----------------	-------------------------------------------------------------------------------------------------------------------------



	<p>особу, в інтересах якої встановлено обмеження, або уповноважену нею особу;</p> <p>власника спеціального дозволу на користування надрами або уповноважену ним особу;</p> <p>орган державної влади/орган місцевого самоврядування;</p> <p>розробника документації із землеустрою/суб'єкта оціночної діяльності відповідно до статті 6 Закону України “Про оцінку земель”;</p> <p>нотаріуса</p>
Прізвище, власне ім'я, по батькові (за наявності) фізичної особи / найменування юридичної особи	
Унікальний номер запису в Єдиному державному демографічному реєстрі (за наявності)	
Податковий номер / серія (за наявності) та номер паспорта фізичної особи, яка через свої релігійні переконання відмовилася від прийняття номера	
Місце проживання фізичної особи / місцезнаходження юридичної особи	
Реквізити документа, що посвідчує особу заявника (назва, номер та серія документа, дата його видачі), та документа, що посвідчує повноваження діяти від імені особи (для уповноваженої особи)	
Підстави для надання відповідної інформації з посиланням на норму закону, яка передбачає право відповідного органу державної влади або органу місцевого самоврядування запитувати таку інформацію, а також реквізити справи, у зв'язку з якою виникла потреба в отриманні інформації	

Відомості про об'єкт Державного земельного кадастру, стосовно якого запитується відомості:

Дані про земельну ділянку	
Місце розташування земельної ділянки	
Кадастровий номер земельної ділянки (за наявності)	
Дані про інший об'єкт Державного земельного кадастру, стосовно якого запитується відомості	

Відомості про документ та/або витяг з документа Державного земельного кадастру, стосовно якого запитується відомості:



Дані про тип (назву), номер, дату реєстрації, назву розділу або перелік розділів, назву або номер сторінки документу, з якого замовляється копія	
--------------------------------------------------------------------------------------------------------------------------------------------------	--

До заяви/запиту додаються:

копія документа, що посвідчує особу;  
 документ про оплату послуг за надання відомостей з Державного земельного кадастру;

документ, який підтверджує повноваження діяти від імені заявника (у разі подання заяви уповноваженою особою заявника);  
 доручення власника (користувача) або набувача права на земельну ділянку на отримання відомостей з Державного земельного кадастру.

Інформацію про стан формування витягу/довідки/вिकопіювання/ засвідченої копії прошу надати:

€ у паперовій формі у центрі надання адміністративних послуг

---

€ в електронній формі:

€ через Єдиний державний вебпортал електронних послуг, у тому числі через веб-сторінку Держгеокадастру;

€ на адресу електронної пошти \_\_\_\_\_

Підпис заявника

МП (за наявності)

Дата подання заяви

МП

Службова інформація  
 Реєстраційний номер заяви

Дата реєстрації заяви

Прізвище, власне ім'я, по батькові (за наявності) особи, уповноваженої надавати відомості з Державного земельного кадастру

Підпис особи, уповноваженої надавати відомості з Державного земельного кадастру



ЗАТВЕРДЖЕНО  
Наказ Головного управління  
Держгеокадастру у  
Харківській області  
*24.08.2023* № *63*

**ІНФОРМАЦІЙНА КАРТКА АДМІНІСТРАТИВНОЇ ПОСЛУГИ  
НАДАННЯ ВІДОМОСТЕЙ З ДЕРЖАВНОГО ЗЕМЕЛЬНОГО КАДАСТРУ У ФОРМІ  
ВИКОПУВАНЬ З КАРТОГРАФІЧНОЇ ОСНОВИ ДЕРЖАВНОГО ЗЕМЕЛЬНОГО  
КАДАСТРУ, КАДАСТРОВОЇ КАРТИ (ПЛАНУ)**

(назва адміністративної послуги)

Головне управління Держгеокадастру у Харківській області

(найменування суб'єкта надання послуги)

Інформація про центр надання адміністративних послуг			
Найменування центру надання адміністративної послуги, в якому здійснюється обслуговування суб'єкта звернення	1. Місцезнаходження центру надання адміністративної послуги	2. Інформація щодо режиму роботи центру надання адміністративної послуги	3. Телефон/факс (довідки), адреса електронної пошти та вебсайт центру надання адміністративної послуги
Центр надання адміністративних послуг Балаклійської міської ради	64207, Харківська область, Ізюмський район, м. Балаклія, площа Ростовцева, 1	понеділок - п'ятниця: 9.00-16.00	тел.: (05749) 2-10-44 e-mail: cnap-bal.mr@ukr.net <a href="http://cnap.balakleyamer.gov.ua">http://cnap.balakleyamer.gov.ua</a>
Центр надання адміністративних послуг Барвінківської міської ради	64701, Харківська область, Ізюмський район, м. Барвінкове, вул. Центральна, 3	понеділок - п'ятниця: 8.00-17.00	тел.: (05757) 4-11-55 +38(066)8042191 e-mail: cnap_barvmrada@ukr.net <a href="https://barvinkove-miskrada.gov.ua/zagalna-inormaciya-13-34-34-01-11-2021/">https://barvinkove-miskrada.gov.ua/zagalna-inormaciya-13-34-34-01-11-2021/</a>
Центр надання адміністративних послуг та державної реєстрації Біляївської сільської ради Лозівського району	64102, Харківська область, Лозівський район, м. Первомайський, вул. Юності, 25	понеділок - четвер: 08.00-16.00, п'ятниця: 08.00-15.00	тел.: (05748) 3-35-00 e-mail: tsnap022@gmail.com <a href="https://bil-gromada.gov.ua">https://bil-gromada.gov.ua</a>
Центр надання адміністративних послуг Близнюківської селищної ради	64801 Харківська область, Лозівський район, с-ще Близнюки вул. Свободи, 30	понеділок, вівторок, четвер: 08.00-17.15, середа: 08.00-20.00, п'ятниця: 08.00-16.00	тел.: (05754)5-21-37 (05754)5-17-51 e-mail: 6303cnap@ukr.net <a href="https://bliznjuki-selrada.gov.ua">https://bliznjuki-selrada.gov.ua</a>
Центр надання адміністративних послуг виконавчого комітету Богодухівської міської ради	62103, Харківська область, Богодухівський район, м. Богодухів, вул. Молодіжна, 2	понеділок, вівторок, середа, п'ятниця, субота: 8.00-15.00; четвер: 8.00-20.00	тел/факс: (05758)3-05-16 e-mail: bogoduhiv.tsnap@ukr.net:
Центр надання адміністративних послуг Виконавчого комітету Борівської селищної ради	63801, Харківська область Ізюмський район, смт Борова, вул. Миру, буд.19	понеділок – п'ятниця: 8.00 -17.00, перерва 12.00-13.00	e-mail: tsnap.borova@gmail.com <a href="http://bor-selrada.gov.ua/">http://bor-selrada.gov.ua/</a>
Центр надання адміністративних послуг Валківської міської ради	63002, Харківська область, Богодухівський район, м. Валки, площа Центральна, 2	понеділок – четвер: 8.00 - 17.00; п'ятниця: 8.00-15.45, перерва 12.00-13.00	тел.: +38(096)0782636 e-mail: tsnapoms@gmail.com <a href="https://valky-rada.gov.ua/cnap-15-29-36-19-07-2021/">https://valky-rada.gov.ua/cnap-15-29-36-19-07-2021/</a>



Центр надання адміністративних послуг Великобурлуцької селищної ради	62402, Харківська область, Куп'янський район, смт Великий Бурлук, вул. Центральна, 21	понеділок - п'ятниця: 8.00-15.00	тел.+38(067)3370717 e-mail: cnapvbvr@gmail.com
Центр надання адміністративних послуг при Дергачівській міській ради	62302, Харківська область, Харківський район, м. Дергачі, пл. Перемоги, 2-А, 1 поверх	понеділок - п'ятниця: 8.00-15.00	тел./факс: (05763) 2-06-37 e-mail: tsnap_dergachi@ukr.net <a href="http://dergachirda.gov.ua/page_174321">http://dergachirda.gov.ua/page_174321</a>
Центру надання адміністративних послуг виконавчого комітету Зачепилівської селищної ради	64401, Харківська область, Красноградський район, смт Зачепилівка, вул. Центральна, 56	понеділок, вівторок 8.00-16.30; середа, п'ятниця: 8.00-16.00; четвер 8.00-20.00	тел.:(05761) 5-22-87 e-mail: cnap_zach.otg@ukr.net; <a href="https://zachepylivska-gromada.gov.ua/tsnap/">https://zachepylivska-gromada.gov.ua/tsnap/</a>
Центр надання адміністративних послуг Зміївської міської ради	63404, Харківська область, Чугуївський район, м. Зміїв, вул. Адміністративна, 16	понеділок, середа, четвер: 8.00-16.00, вівторок 8.00-20.00 п'ятниця: 8.00-15.00 субота: 8.00-14.00 без перерви, неділя вихідний	тел.:(05747)3-12-39: e-mail: tsnap0012@gmail.com <a href="http://www.zmiivmisto.gov.ua/administrativni-posluhy/tsnap.html">http://www.zmiivmisto.gov.ua/administrativni-posluhy/tsnap.html</a>
Центр надання адміністративних послуг Золочівської селищної ради Харківської області	62203, Харківська область, Богодухівський район смт Золочів, вул. 8 Березня, 3	понеділок, вівторок, середа, четвер - 08.00-17.00, п'ятниця - 08.00-16.00. Без перерви. субота, неділя, святкові дні-вихідні.	тел.: (05764) 5-02-57 e-mail: tsnap_zol@ukr.net <a href="http://zlochivska.gromada.org.ua/centr-nadannya-administrativnih-poslug">http://zlochivska.gromada.org.ua/centr-nadannya-administrativnih-poslug</a>
Центр надання адміністративних послуг Виконавчого комітету Ізюмської міської ради	64309, Харківська область, Ізюмський район, м. Ізюм, вул. Соборна, 50	понеділок, середа, четвер, п'ятниця: 09.00 - 16.00 вівторок: 09.00 - 19.00 субота: 09.00 - 14.00 неділя-вихідний	тел./факс: (057) 432 85 15 +38(099) 254 40 39 +38(067) 802 51 28 e-mail: admincentr@city-izyum.gov.ua, admposl-izyum@ukr.net <a href="http://city-izyum.gov.ua/aparat-vikonkomu-centr-nadannya-admin/">http://city-izyum.gov.ua/aparat-vikonkomu-centr-nadannya-admin/</a>
Центр надання адміністративних послуг Кегичівської селищної ради	64003, Харківська область, Красноградський район, смт Кегичівка, вул. Волошина, буд. 30	понеділок, вівторок, середа, п'ятниця: 8.00 до 15.00; четвер 8.00 до 20.00. без перерви на обід.	тел.: (05755) 3-17-80 e-mail: tsnap.kehychivka@ukr.net <a href="http://kegichivskaselrada.gov.ua/index.php?option=com_content&amp;view=article&amp;id=12:tsnap&amp;catid=29:tsnap&amp;Itemid=127">http://kegichivskaselrada.gov.ua/index.php?option=com_content&amp;view=article&amp;id=12:tsnap&amp;catid=29:tsnap&amp;Itemid=127</a>
Центр надання адміністративних послуг Коломацької селищної ради	63100, Харківська область, Богодухівський район, смт Коломак, вул. Корольова, 28.	понеділок, вівторок, четвер, п'ятниця 8.00 - 16.00; середа 8.00-20.00, без перерви на обід	тел.: (05766) 5-62-05, e-mail: cnap.kolomselrad@ukr.net; <a href="http://kolomak-rada.gov.ua/2020/02/05/informatsiya-pro-viddil-tsentri-nadannya-administrativnyh-poslug/">http://kolomak-rada.gov.ua/2020/02/05/informatsiya-pro-viddil-tsentri-nadannya-administrativnyh-poslug/</a>
Центр надання адміністративних послуг Красноградської міської ради	63304, с Харківська область, Красноградський район, м. Красноград, вул. Бельовська, 94	понеділок: 08.00 - 17.00; вівторок - четвер 08.00 - 16.00; п'ятниця: 08.00 - 12.00 без перерви на обід	тел.: (057)4472534; krasnograd.m-r@ukr.net
Центр надання адміністративних послуг апарату Краснокутської селищної ради	62002, Харківська область, Богодухівський район, смт Краснокутськ, вул. Миру, 127	понеділок, середа, четвер, п'ятниця: 08.00-15.00; вівторок 8.00-20.00.	тел. (05756)-3-23-13 e-mail: krkut_ps@ukr.net



Центр надання адміністративних послуг Куньєвської сільської ради	64320, Харківська область, Ізюмський район, с. Бугаївка, пл. Центральна, 11	понеділок-п'ятниця: 09.00-17.00, перерва на обід :12.00-13.00	тел.: +38(099)236 20 78 e-mail: bugsr@ukr.net; <a href="https://kunevska-gromada.gov.ua/struktura-23-42-16-11-03-2021/">https://kunevska-gromada.gov.ua/struktura-23-42-16-11-03-2021/</a>
Центр надання адміністративних послуг Виконавчого комітету Куп'янської міської ради	63701, Харківська область, Куп'янський район, м. , Куп'янськ, вул. 1 Травня, 6	понеділок-п'ятниця: 8:30 до 16:00	тел.: +38(098)940 96 00 e-mail: kupyansk_cnap@kharkivoda.gov.ua
Центр надання адміністративних послуг Лозівської міської ради Харківської області	64602, Харківська область, м. Лозова, вул. Михайла Грушевського, буд. 2	понеділок- субота: 8.00 - 17.00, без перерви на обід, вихідні - неділя, святкові та неробочі дні	тел.:(05745)27034, e-mail: cnap_lmr@ukr.net, веб-сайт - <a href="http://lozovarada.gov.ua/cnap/">http://lozovarada.gov.ua/cnap/</a>
Центр надання адміністративних послуг Люботинської міської ради	62433, Харківська область, Харківський район, м. Люботин, вул. Ушакова, 1б	понеділок, вівторок, середа, п'ятниця, субота : 8:00 – 15:00; четвер: 8:00 – 20:00	тел.: (05774) 1-32-69; +38(096)566 04 12 e-mail: adm_centre.mrl@ukr.net; <a href="http://lubotin-rada.gov.ua/info/page/1764">http://lubotin-rada.gov.ua/info/page/1764</a>
Центр надання адміністративних послуг Виконавчого комітету Мереф'янської міської ради	62472, Харківська область, Харківський район, м. Мерефа, вул. Культури, буд. 2б	понеділок, вівторок, середа, четвер: 8-00 - 16-00; п'ятниця: 8-00 - 15-00; субота: 8-00 -14-00; неділя:-вихідний	тел.: (05774) 8-45-45; e-mail: cnap.merefa@ukr.net; <a href="https://merefaotg.toolkit.in.ua/cnap">https://merefaotg.toolkit.in.ua/cnap</a>
Центр надання адміністративних послуг Солоницівської селищної ради	62370, Харківська область, Харківський район, смт Солоницівка, вул. Слобожанська, 15	понеділок - четвер: 08.00 - 17.00; п'ятниця: 8:00-15:45, без перерви, вихідні: субота, неділя	тел.: +38(063) 125 91 92; e-mail: cnap_solo@ukr.net
Центр надання адміністративних послуг Малоданилівської селищної ради	62341, Харківська область, Харківський район, смт Мала Данилівка, вул. Ювілейна, 5	понеділок, середа, четвер 09.00-16.00, вівторок 09.00-20.00, п'ятниця 09.00-15.00, вихідні: субота, неділя,	тел.: +38(096) 673 03 56; e-mail: cnapmalodan@ukr.net
Центр надання адміністративних послуг Наталинської сільської ради	63343, Харківська область, Красноградський район, с. Наталине, вул. І.Сенченка, буд.89	понеділок - четвер: 08.00-17.00; п'ятниця: 08.00-15.45; перерва 12.00-12.45	тел.: (05744) 7-68-18 e-mail: natalyncilrada@ukr.net; <a href="https://natalynska-gromada.gov.ua/">https://natalynska-gromada.gov.ua/</a>
Центр надання адміністративних послуг Нововодолазької селищної ради	63202, Харківська область, Харківський район, смт Нова Водолага, вул. Григорія Донця,14	вівторок, четвер, п'ятниця, субота: 8.00-17.00, середа: 8.00-20.00, вихідні неділя, понеділок	тел.: (05740) 4-45-95, (05740) 4-20-26 e-mail: vodolagatsnap@ukr.net, cnap.vodolaga-gromada.gov.ua
Центр надання адміністративних послуг Виконавчого комітету Олексіївської сільської ради	64122, Харківська область, Лозівський район, с.Олексіївка, вул. Центральна, 18	понеділок - четвер: 08.00-17.00; п'ятниця: 08.00-15.45; перерва 12.00-12.45	тел.: (05748)3-41-42, (05748)7-39-45; e-mail: admin-osr@ukr.net; <a href="https://oleksiyivska-gromada.gov.ua">https://oleksiyivska-gromada.gov.ua</a>
Центр надання адміністративних послуг в м. Первомайський Виконавчого комітету Первомайської міської ради	64102, Харківська область, Лозівський район, м. Первомайський, просп. 40 років, Перемоги, 1	понеділок, вівторок, середа, п'ятниця: 8.00-17.00; четвер: 8.00-20.00; субота: 8.00-15.00	тел.: (05748) 3-41-03; e-mail: tsnap.pervom@ukr.net; <a href="http://cnap.pervom-rada.gov.ua/">http://cnap.pervom-rada.gov.ua/</a>
Центр надання адміністративних послуг Печенізької селищної ради	62801, Харківська область, Чугуївський район, смт Печеніги, вул.1-го Травня,1	понеділок - п'ятниця: 08.00-12.00 без перерви на обід, вихідні дні: субота, неділя	тел.: (05765)6-11-49 e-mail: pechenegi.tsnap23@gmail.com



Центр надання адміністративних послуг Сахновщинської селищної ради	64501, Харківська область, Красноградський район, смт Сахновщина, вул. Шмідта, 10	понеділок - четвер: 8.00-17.15; п'ятниця 8.00-16.00, субота, неділя-вихідний	тел.: (05762) 3-10-44, e-mail: tsnap 24@gmail.com; <a href="http://sahnovschina.gromada.org.ua/">http://sahnovschina.gromada.org.ua/</a>
Центр надання адміністративних послуг Слобожанської селищної ради	63460, Харківська область, Чугуївський район, селище Слобожанське, вул. Лермонтова, 21	понеділок, вівторок, четвер 8:00-17:00; середа: 8:00 – 20.00; п'ятниця 8:00-16:00 вихідні дні: субота, неділя	тел.: +38(066)691 83 60; e-mail: vnap2021@gmai.com; <a href="http://km-sov.gov.ua/">http://km-sov.gov.ua/</a>
Центр надання адміністративних послуг Старовірівської сільської ради	63252, Харківська область, Красноградський район, с. Старовірівка, вул. Центральна, 60	понеділок, вівторок, четвер 8:00-17:00; середа: 8:00 – 20.00; п'ятниця 8:00-16:00 вихідні дні: субота, неділя	тел.: (05740) 5-11-50; e-mail: staroverovka.tsnap@ukr.net; <a href="https://starovirivska-gromada.gov.ua/">https://starovirivska-gromada.gov.ua/</a>
Центр надання адміністративних послуг Старосалтівської селищної ради	62560, Харківська область, Чугуївський район, селище Старий Салтів, вул. Перемоги, 21	понеділок - п'ятниця: 8.00-16.00 без перерви	тел.: +38(095)932 57 39; e-mail: cva.saltiv@ukr.net
Центр надання адміністративних послуг Чугуївської міської ради	63503, Харківська область, Чугуївський район, м. Чугуїв, вул. Старонікольська, 37	понеділок - п'ятниця: 8:00-16:00; вихідні дні: субота, неділя	тел.: (05746) 2-22-82 e-mail: tsnapchuguev@ukr.net <a href="http://chuguev-rada.gov.ua/info/page/1631">http://chuguev-rada.gov.ua/info/page/1631</a>
Відділ "Центр надання адміністративних послуг" Виконавчого комітету Чкаловської селищної ради	63544, Харківська область, Чугуївський район, смт Чкаловське, вул. Свободи, 1	понеділок – середа, п'ятниця 09.00 - 16.00; четвер: 13:00-20:00, вихідні: субота, неділя	<a href="https://chkalovskaotg.gov.ua/viddil-centr-nadannya-administrativnih-poslug-08-21-20-05-07-2023/">https://chkalovskaotg.gov.ua/viddil-centr-nadannya-administrativnih-poslug-08-21-20-05-07-2023/</a>
Центр надання адміністративних послуг Шевченківської селищної ради	63601, Харківська область, Куп'янський район, с-ще Шевченкове, вул. Центральна, 9	понеділок - п'ятниця: 8.00-16.00	e-mail: cnapshhev63601@gmail.com
Центр надання адміністративних послуг м. Харкова	61002, м. Харків, вул. Чернишевська, 26, Гімназійна набережна, 26	понеділок - п'ятниця: 08.00 - 16.00, без перерви, вихідні: субота, неділя	тел.: 0-800-57-34-34; e-mail: dozvil@dozvil.kh.ua <a href="https://dozvil.kh.ua/">https://dozvil.kh.ua/</a>
Територіальний підрозділ ЦНАП м. Харкова Регіональний центр послуг	61121, Харківська область, Харківський район, м. Харків, пр-т Тракторобудівників, 144	понеділок - п'ятниця: 08.00 - 16.00, без перерви, вихідні: субота, неділя	тел.: 0-800-57-34-34; e-mail: dozvil@dozvil.kh.ua <a href="https://dozvil.kh.ua/">https://dozvil.kh.ua/</a>
Територіальний підрозділ ЦНАП м. Харкова Індустріального району	61007, Харківська область, Харківський район, м. Харків, пр. Архітектора Альошина, 11	понеділок - п'ятниця: 08.00 - 16.00, без перерви, вихідні: субота, неділя	тел.: 0-800-57-34-34; e-mail: dozvil@dozvil.kh.ua <a href="https://dozvil.kh.ua/">https://dozvil.kh.ua/</a>
Територіальний підрозділ ЦНАП м. Харкова Київського району	61002, Харківська область, Харківський район, вул. Чернишевська, 55	понеділок - п'ятниця: 08.00 - 16.00, без перерви, вихідні: субота, неділя	тел.: 0-800-57-34-34; e-mail: dozvil@dozvil.kh.ua <a href="https://dozvil.kh.ua/">https://dozvil.kh.ua/</a>
Територіальний підрозділ ЦНАП м. Харкова Салтівського району	61001, Харківська область, Харківський район, м. Харків, вул. Юр'ївська, 13	понеділок - п'ятниця: 08.00 - 16.00, без перерви, вихідні: субота, неділя	тел.: 0-800-57-34-34; e-mail: dozvil@dozvil.kh.ua <a href="https://dozvil.kh.ua/">https://dozvil.kh.ua/</a>



Територіальний підрозділ ЦНАП м. Харкова Немишлянського району	61091, Харківська область, Харківський район, м. Харків, пр. Петра Григоренка, 17	понеділок - п'ятниця: 08.00 - 16.00, без перерви, вихідні: субота, неділя	тел.: 0-800-57-34-34; e-mail: dozvil@dozvil.kh.ua <a href="https://dozvil.kh.ua/">https://dozvil.kh.ua/</a>
Територіальний підрозділ ЦНАП м. Харкова Новобаварського району	61052, Харківська область, Харківський район, м. Харків, вул. Полтавський шлях, 11	понеділок - п'ятниця: 08.00 - 16.00, без перерви, вихідні: субота, неділя	тел.: 0-800-57-34-34; e-mail: dozvil@dozvil.kh.ua <a href="https://dozvil.kh.ua/">https://dozvil.kh.ua/</a>
Територіальний підрозділ ЦНАП м. Харкова Основ'янського району	61001, Харківська область, Харківський район, м. Харків, вул. Богдана Хмельницького, 11	понеділок - п'ятниця: 08.00 - 16.00, без перерви, вихідні: субота, неділя	тел.: 0-800-57-34-34; e-mail: dozvil@dozvil.kh.ua <a href="https://dozvil.kh.ua/">https://dozvil.kh.ua/</a>
Територіальний підрозділ ЦНАП м. Харкова Слобідського району	61001, Харківська область, Харківський район, м. Харків, вул. Плеханівська, 42	понеділок - п'ятниця: 08.00 - 16.00, без перерви, вихідні: субота, неділя	тел.: 0-800-57-34-34; e-mail: dozvil@dozvil.kh.ua <a href="https://dozvil.kh.ua/">https://dozvil.kh.ua/</a>
Територіальний підрозділ ЦНАП м. Харкова Холодногірського району	61052, Харківська область, Харківський район, м. Харків, вул. Благовіщенська, 34	понеділок - п'ятниця: 08.00 - 16.00, без перерви, вихідні: субота, неділя	тел.: 0-800-57-34-34; e-mail: dozvil@dozvil.kh.ua <a href="https://dozvil.kh.ua/">https://dozvil.kh.ua/</a>
Територіальний підрозділ ЦНАП м. Харкова Шевченківського району	61166, Харківська область, Харківський район, м. Харків, просп. Науки, 17А	понеділок - п'ятниця: 08.00 - 16.00, без перерви, вихідні: субота, неділя	тел.: 0-800-57-34-34; e-mail: dozvil@dozvil.kh.ua <a href="https://dozvil.kh.ua/">https://dozvil.kh.ua/</a>
Територіальний підрозділ ЦНАП м. Харкова у сфері нерухомості	61003, Харківська область, Харківський район, м. Харків, майдан Павлівський, 4	понеділок - п'ятниця: 08.00 - 16.00, без перерви, вихідні: субота, неділя	тел.: 0-800-30-43-07; e-mail: dozvil@dozvil.kh.ua <a href="https://dozvil.kh.ua/">https://dozvil.kh.ua/</a>
<b>Нормативні акти, якими регламентується надання адміністративної послуги</b>			
4.	Закони України	Стаття 38 Закону України «Про Державний земельний кадастр»	
5.	Акти Кабінету Міністрів України	Пункти 166, 167, 168, 172, 181, 182 Порядку ведення Державного земельного кадастру, затвердженого постановою Кабінету Міністрів України від 17 жовтня 2012 р. № 1051. Розпорядження Кабінету Міністрів України від 16 травня 2014 р. № 523-р «Деякі питання надання адміністративних послуг органів виконавчої влади через центри надання адміністративних послуг»	
6.	Акти центральних органів виконавчої влади		
7.	Акти місцевих органів виконавчої влади/органів місцевого самоврядування		
<b>Умови отримання адміністративної послуги</b>			
8.	Підстава для одержання адміністративної послуги	Заява про надання відомостей з Державного земельного кадастру у формі вкопіювання з картографічної основи Державного земельного кадастру, кадастрової карти (плану)	
9.	Вичерпний перелік документів, необхідних для отримання адміністративної послуги, а також вимоги до них	1. Заява про надання відомостей з Державного земельного кадастру за формою, встановленою Порядком ведення Державного земельного кадастру, затвердженим постановою Кабінету Міністрів України від 17.10.2012 № 1051 (форма заяви додається)*. 2. Документ, що підтверджує оплату послуг з надання вкопіювання з картографічної основи Державного земельного кадастру, кадастрової карти (плану) (або інформація (реквізити платежу) про сплату збору (внесення плати) в будь-якій формі, надані суб'єктом звернення). 3. Документ, який підтверджує повноваження діяти від імені	





		заявника (у разі подання заяви уповноваженою заявником особою)
10.	Порядок та спосіб подання документів, необхідних для отримання адміністративної послуги	<p>Заява про надання відомостей з Державного земельного кадастру у паперовій формі з доданими документами подається заявником або уповноваженою ним особою особисто або надсилається рекомендованим листом з описом вкладення та повідомленням про вручення або в електронній формі – технічними засобами електронних комунікацій з використанням електронного підпису, що базується на кваліфікованому сертифікаті електронного підпису, чи іншого альтернативного засобу електронної ідентифікації особи через Публічну кадастрову карту або з використанням Єдиного державного вебпорталу електронних послуг, у тому числі через вебсторінку Держгеокадастру.</p> <p>У разі подання заяви органом державної влади, органом місцевого самоврядування у заяві зазначаються підстави надання відповідної інформації з посиланням на норму закону, яка передбачає право відповідного органу запитувати таку інформацію, а також реквізити справи, у зв'язку з якою виникла потреба в отриманні інформації. Така заява розглядається у позачерговому порядку</p>
11.	Платність (безоплатність) надання адміністративної послуги	<p>Послуга платна (у випадку звернення органів виконавчої влади та органів місцевого самоврядування – безоплатна). Безоплатно викопіювання з картографічної основи Державного земельного кадастру, кадастрової карти (плану) із зазначенням на ньому бажаного місцезнаходження земельної ділянки може бути підготовлено в електронній формі та роздруковане заявником самостійно у масштабі 1:5000 або в іншому масштабі, який забезпечує чітке відображення всіх елементів картографічної основи Державного земельного кадастру та відображених на ній відомостей Державного земельного кадастру, за допомогою програмних засобів, які відповідно до частини третьої статті 36 Закону України «Про Державний земельний кадастр» застосовуються цілодобово для оприлюднення відомостей Державного земельного кадастру у відкритому доступі</p> <p><i>У разі платності:</i></p>
11.1	Нормативно-правові акти, на підставі яких стягується плата	Стаття 41 Закону України «Про Державний земельний кадастр»
11.2	Розмір та порядок внесення плати (адміністративного збору) за платну адміністративну послугу	<p>Розмір плати за надання послуги – 0,03 розміру прожиткового мінімуму для працездатних осіб, встановленого законом на 1 січня календарного року, в якому надається відповідна адміністративна послуга.</p> <p>Оплата послуги здійснюється шляхом попереднього перерахування коштів через банки та/або відділення поштового зв'язку; підтвердженням оплати послуги є платіжне доручення або квитанція з відміткою банку чи відділення поштового зв'язку (або інформація (реквізити платежу) про сплату збору (внесення плати) в будь-якій формі, надані суб'єктом звернення).</p> <p>Оплата послуг здійснюється з урахуванням вимог Закону України «Про платіжні системи та переказ коштів в Україні»</p> <p>У разі подання заяви в електронній формі технічними засобами електронних комунікацій з використанням електронного підпису, що базується на кваліфікованому сертифікаті електронного підпису, чи іншого альтернативного засобу електронної ідентифікації особи, у тому числі через Публічну кадастрову карту, оплата послуг за надання відомостей з Державного земельного кадастру здійснюється із застосуванням електронних платіжних засобів відповідно до Закону України «Про платіжні системи</p>



		та переказ коштів в Україні» за допомогою програмного забезпечення Державного земельного кадастру
11.3	Розрахунковий рахунок для внесення плати	Розрахунковий рахунок для внесення плати надається центром надання адміністративних послуг, який надає адміністративну послугу
12.	Строк надання адміністративної послуги	Протягом 3 робочих дні з дня реєстрації відповідної заяви у територіальному органі Держгеокадастру
13.	Перелік підстав для відмови у наданні адміністративної послуги	1. У Державному земельному кадастрі відсутні запитовані відомості. 2. Із заявою про надання відомостей з Державного земельного кадастру звернулася неналежна особа (на отримання вкопіювання з картографічної основи Державного земельного кадастру, кадастрової карти (плану) має право будь-яка фізична або юридична особа за умови її ідентифікації з використанням схем електронної ідентифікації, в тому числі органи державної влади, органи місцевого самоврядування для здійснення своїх повноважень, визначених законом). 3. Документи подано не в повному обсязі (відсутність документа, що підтверджує повноваження діяти від імені заявника, відсутність документа (або інформації (реквізитів платежу)), що підтверджує оплату послуг з надання вкопіювання), та/або документи не відповідають вимогам, встановленим законом (заява не відповідає встановленій формі)
14.	Результат надання адміністративної послуги	Вкопіювання з картографічної основи Державного земельного кадастру, кадастрової карти (плану) або повідомлення про відмову у наданні відомостей з Державного земельного кадастру
15.	Способи отримання відповіді (результату)	Вкопіювання з картографічної основи Державного земельного кадастру, кадастрової карти (плану) або повідомлення про відмову у наданні відомостей з Державного земельного кадастру надсилаються заявникові в електронній формі технічними засобами електронних комунікацій на вказану у зверненні адресу електронної пошти або з використанням Єдиного державного вебпорталу електронних послуг, у тому числі через вебсторінку Держгеокадастру, за бажанням заявника видаються у паперовій формі центром надання адміністративних послуг особисто заявнику або шляхом направлення поштою цінним листом з описом вкладення та повідомленням про вручення
16.	Примітка	* Форму заяви про надання відомостей з Державного земельного кадастру наведено в додатку до Інформаційної картки адміністративної послуги



Додаток  
до Інформаційної картки  
адміністративної послуги з надання  
відомостей з Державного земельного  
кадастру у формі вкопійовань  
з картографічної основи Державного  
земельного кадастру, кадастрової  
карти (плану)

\_\_\_\_\_  
(особа, уповноважена надавати відомості  
з Державного земельного кадастру)  
\_\_\_\_\_  
(прізвище, власне ім'я, по батькові (за наявності)  
фізичної особи /  
\_\_\_\_\_  
найменування юридичної особи)  
\_\_\_\_\_  
(унікальний номер запису в Єдиному  
державному демографічному реєстрі (за наявності)  
\_\_\_\_\_  
(податковий номер/серія (за наявності) та номер паспорта  
фізичної особи, яка через свої релігійні переконання  
\_\_\_\_\_  
відмовилася від прийняття номера)  
\_\_\_\_\_  
(реквізити документа, що посвідчує особу,  
яка звернулася із заявою  
\_\_\_\_\_  
(назва документа, номер та серія, дата видачі), та  
документа, що посвідчує повноваження діяти  
\_\_\_\_\_  
від імені особи)  
\_\_\_\_\_  
(місце проживання фізичної особи /  
місцезнаходження юридичної особи)  
\_\_\_\_\_  
(контакти особи (адреса електронної пошти,  
контактний номер телефону)

### ЗАЯВА про надання відомостей з Державного земельного кадастру

Відповідно до Закону України «Про Державний земельний кадастр» та Порядку ведення Державного земельного кадастру прошу надати:

витяг з Державного  
земельного кадастру  
про:

- державний кордон України
- землі в межах території адміністративно-територіальної одиниці
- землі в межах територій територіальних громад



- обмеження у використанні земель
  - у тому числі з посиланням на документи, на підставі яких відомості про обмеження у використанні земель внесені до Державного земельного кадастру
  - меліоративну мережу, складову частину меліоративної мережі
- земельну ділянку з:
  - відомостями про речові права на земельну ділянку, їх обтяження, одержаними в порядку інформаційної взаємодії з Державного реєстру речових прав на нерухоме майно, включно з іншими відомостями, внесеними до Поземельної книги, а також відомостями про ділянки надр, надані у користування відповідно до спеціальних дозволів на користування надрами та актів про надання гірничих відводів, одержаними в порядку інформаційної взаємодії між Державним земельним кадастром, Держгеонадрами та Держпраці (за наявності), та посиланням на документи, на підставі яких відомості про обмеження у використанні земель внесені до Державного земельного кадастру;
  - усіма відомостями, внесеними до Поземельної книги, крім відомостей про речові права на земельну ділянку, що виникли після 1 січня 2013 р., а також відомостями про ділянки надр, надані у користування відповідно до спеціальних дозволів на користування надрами та актів про надання гірничих відводів, одержаними в порядку інформаційної взаємодії між Державним земельним кадастром, Держгеонадрами та Держпраці (за наявності), та посиланням на документи, на підставі яких відомості про обмеження у використанні земель внесені до Державного земельного кадастру;
  - видачу державного акта на право власності на земельну ділянку новому власнику земельної ділянки
- довідку, що містить узагальнену інформацію про землі (території);
- вкопювання з картографічної основи Державного земельного кадастру, кадастрової карти (плану);
- копію документа, що створюється під час ведення Державного земельного кадастру;
- витяг з документа Державного земельного кадастру;
- довідку про наявність та розмір земельної частки (паю);
- довідку про наявність у Державному земельному кадастрі відомостей про одержання у власність земельної ділянки у межах норм безоплатної приватизації за певним видом її цільового призначення (використання);
- довідку про осіб, які отримали доступ до інформації про суб'єкта речового права у Державному земельному кадастрі.

Відомості про:	власника/користувача земельної ділянки або уповноважену ним особу; спадкоємця/ правонаступника (для юридичних осіб);
----------------	-------------------------------------------------------------------------------------------------------------------------



	<p>особу, в інтересах якої встановлено обмеження, або уповноважену нею особу;</p> <p>власника спеціального дозволу на користування надрами або уповноважену ним особу;</p> <p>орган державної влади/орган місцевого самоврядування;</p> <p>розробника документації із землеустрою/суб'єкта оціночної діяльності відповідно до статті 6 Закону України «Про оцінку земель»;</p> <p>нотаріуса</p>
Прізвище, власне ім'я, по батькові (за наявності) фізичної особи / найменування юридичної особи	
Унікальний номер запису в Єдиному державному демографічному реєстрі (за наявності)	
Податковий номер / серія (за наявності) та номер паспорта фізичної особи, яка через свої релігійні переконання відмовилася від прийняття номера	
Місце проживання фізичної особи / місцезнаходження юридичної особи	
Реквізити документа, що посвідчує особу заявника (назва, номер та серія документа, дата його видачі), та документа, що посвідчує повноваження діяти від імені особи (для уповноваженої особи)	
Підстави для надання відповідної інформації з посиланням на норму закону, яка передбачає право відповідного органу державної влади або органу місцевого самоврядування запитувати таку інформацію, а також реквізити справи, у зв'язку з якою виникла потреба в отриманні інформації	

Відомості про об'єкт Державного земельного кадастру, стосовно якого запитуються відомості:

Дані про земельну ділянку	
Місце розташування земельної ділянки	
Кадастровий номер земельної ділянки (за наявності)	
Дані про інший об'єкт Державного земельного кадастру, стосовно якого запитуються відомості	

Відомості про документ та/або витяг з документа Державного земельного кадастру, стосовно якого запитуються відомості:



Дані про тип (назву), номер, дату реєстрації, назву розділу або перелік розділів, назву або номер сторінки документу, з якого замовляється копія	
--------------------------------------------------------------------------------------------------------------------------------------------------	--

До заяви/запиту додаються:

- |                                                                                                             |                                                                                                                                                            |
|-------------------------------------------------------------------------------------------------------------|------------------------------------------------------------------------------------------------------------------------------------------------------------|
| <input type="checkbox"/> копія документа, що посвідчує особу;                                               | <input type="checkbox"/> документ, який підтверджує повноваження діяти від імені заявника (у разі подання заяви уповноваженою особою заявника);            |
| <input type="checkbox"/> документ про оплату послуг за надання відомостей з Державного земельного кадастру; | <input type="checkbox"/> доручення власника (користувача) або набувача права на земельну ділянку на отримання відомостей з Державного земельного кадастру. |

Інформацію про стан формування витягу/довідки/викопіювання/ засвідченої копії прошу надати:

€ у паперовій формі у центрі надання адміністративних послуг

---

€ в електронній формі:

€ через Єдиний державний вебпортал електронних послуг, у тому числі через веб-сторінку Держгеокадастру;

€ на адресу електронної пошти \_\_\_\_\_

Підпис заявника

МП (за наявності)

Дата подання заяви

МП

Службова інформація  
Реєстраційний номер заяви

Дата реєстрації заяви

Прізвище, власне ім'я, по батькові (за наявності) особи, уповноваженої надавати відомості з Державного земельного кадастру

Підпис особи, уповноваженої надавати відомості з Державного земельного кадастру

